



PEMERINTAH PROVINSI JAWA TIMUR
BADAN PENANGGULANGAN BENCANA DAERAH

Jl. Letjen S. Parman No. 55 Waru, Telp. (031) 8550222; Fax. (031) 8550101
WARU – SIDOARJO

Sidoarjo, 24 Oktober 2020

Nomor : 360/ *2216* /208.1/2020
Sifat : Penting
Lampiran : -
Perihal : Laporan Harian Bencana

Kepada
Yth. Ibu Gubernur Jawa Timur


Di **SURABAYA**

Bersama ini disampaikan dengan hormat **Laporan Harian** PUSDALOPS PB BPBD Provinsi Jawa Timur kejadian bencana Tanggal 23 - 24 Oktober 2020 pukul 07.00 WIB, berdasarkan pantauan petugas piket dan laporan dari BPBD Kabupaten Kota se Jawa Timur sebagaimana terlampir.

Demikian untuk menjadi periksa.

An. KEPALA PELAKSANA
BADAN PENANGGULANGAN BENCANA DAERAH
PROVINSI JAWA TIMUR

Sekretaris,



ERWIN INDRA WIDJAJA, SE, M.AP

Pembina TK I

NIP. 19690823 199003 1 008

TEMBUSAN :

- Yth. 1. Bp. Kepala BNPB di Jakarta
2. Bp. Kepala Kepolisian Daerah Jawa Timur
3. Bp. Wakil Gubernur Jawa Timur
4. Bp. Sekretaris Daerah Prov. Jatim selaku Kepala ex officio BPBD Prov. Jatim
5. Bp. Kepala Pelaksana BPBD Prov. Jatim



PEMERINTAH PROVINSI JAWA TIMUR
BADAN PENANGGULANGAN BENCANA DAERAH

Jl. Letjen. S. Parman No. 55 Waru, Telp. (031) 8550222; Fax. (031) 8550101
SIDOARJO – 61256

LAPORAN HARIAN PUSDALOPS

Dilaporkan kejadian alam dan bencana di wilayah Jawa Timur yang terjadi pada **Jumat - Sabtu, 23 – 24 Oktober 2020** pukul 07.00 s/d 07.00 WIB. Informasi yang diperoleh Pusdalops BPBD Provinsi Jawa Timur, sebagai berikut :

I. Kejadian Bencana

1. Kabupaten / : Malang Kabupaten
Kota
- Waktu : 2020-10-23 14:45:00
Tipe : Angin Kencang
Kejadian
Lokasi : Ds. Gunurejo, Kec. singosari
Koordinat : -7.827234,112.585579
Cuaca : Hujan
Kronologi : Telah terjadi hujan deras disertai angin kencang di wilayah Desa Gunurejo mengakibatkan rumah rusak dan pohon tumbang pada pkl 14.45 WIB. TRC BPBD dan Agen PB Kab. Malang meluncur ke lokasi untuk melakukan Assesment.
- Meninggal : 0
Hilang : 0
Luka Berat : 0
Luka : 0
Ringan
Kerusakan : 18 rumah rusak ringan
Kerugian : -
Upaya : TRC BPBD dan Agen PB Kab. Malang meluncur ke lokasi untuk melakukan Assesment.
Sumber : Agen Bencana Jatim Kab. Malang

II. Kejadian Lain – Lain

1. Kabupaten / : Ponorogo Kabupaten
Kota
- Waktu : 2020-10-23 17:00:00
Tipe : Pohon Tumbang
Kejadian
Lokasi : Jl Basuki Rahmad, Ds. Purbosuman, Kec. Ponorogo
Koordinat : -7.877556,111.475113
Cuaca : Cerah Berawan
Kronologi : Pohon sudah rapuh dan tidak kuat menahan beban dari pohon tersebut. Sudah terevakuasi pukul 18.40 WIB
- Meninggal : 0
Hilang : 0
Luka Berat : 0
Luka : 0
Ringan
Kerusakan : -
Kerugian : -
Upaya : BPBD melakukan pemotongan pohon bersama LH

Sumber : Pusdalops BPBD Ponorogo

2. Kabupaten / : Jombang Kabupaten
Kota

Waktu : 2020-10-23 16:45:00

Tipe : Kebakaran

Kejadian

Lokasi : Dsn. Kedungcaluk RT. 03 RW. 02, Ds. Kedungbogo, Kec. Ngusikan

Koordinat : -7.427635,112.334320

Cuaca : Cerah Berawan

Kronologi : - 15.00WIB Listrik padam di lokasi.

- 16.30WIB Korban menyalakan lilin dan di taruh diatas almari Plastik.

- 16.45WIB api lilin menjalar ke Alamari dan barang-barang.

- 16.50WIB Api membesar dan warga berusaha memadamkan api.

- 17.05WIB Warga melaporkan ke Pusdalops BPBD Jombnag.

- 17.10WIB Pusdalops memberangkatkan 1 Unit Fire Pumper truck & 1 Unit Fire
Supplay Truck

- 17.45WIB Api berhasil dipadamkan oleh warga sebelum Pemadam datang di lokasi

- 17.45WIB Pemadaman Kembali ke Mako

Unsur di Lokasi :

- Perangkat Desa Kedungbogo

- Babinsa Kedungbogo

- Polsek Ngusikan

Meninggal : 0

Hilang : 0

Luka Berat : 0

Luka : 0

Ringan

Kerusakan : 2 Ruangan berukuran 3 m x 6 m terbakar

Kerugian : -

Upaya : - Warga melakukan pemadaman

- Pusdalops memberangkatkan 1 Unit Fire Pumper truck & 1 Unit Fire Supply Truck

Sumber : Pusdalops BPBD Jombnag

3. Kabupaten / : Tuban Kabupaten

Kota

Waktu : 2020-10-23 15:08:00

Tipe : Kebakaran

Kejadian

Lokasi : Jl. Teuku Umar 17 No.23 Kel. Latsari. Kec. Tuban

Koordinat : -6.884636,112.042542

Cuaca : Cerah

Kronologi : Jum'at tanggal 23 Oktober 2020, sekitar Pukul 15.08 wib BPBD Tuban mendapat laporan bahwa telah terjadi kebakaran di Kantor Dinas Perhubungan Kabupaten Tuban, Jl. Teuku Umar 17 No.23 Kelurahan Latsari Kecamatan Tuban Kabupaten Tuban, Kebakaran berawal dari stang Las Listrik dari tukang yg sedang perbaikan Kantor Dishub tanpa sengaja menyentuh gasvalom atap sehingga menimbulkan percikan api yg membakar peredam Panas atap (aluminium foil) dan cepat membakar Plafon kantor. Api berhasil dipadamkan menggunakan 1 unit mobil pemadam.

Meninggal : 0

Hilang : 0

Luka Berat : 0

Luka : 0

Ringan

Kerusakan : Plafon ukuran 3 x 10 m, Kabel dan instrumen CCTV Dishub terbakar (1 ruangan rusak ringan)
Kerugian : -
Upaya : Damkar BPBD Kab. Tuban melakukan proses pemadaman
Sumber : Agen Bencana Kab. Tuban

4. Kabupaten / : Malang Kabupaten
Kota
Waktu : 2020-10-23 14:30:00
Tipe : Angin Kencang
Kejadian
Lokasi : Dsn. Polaman, Ds. Bedali, Kec. Lawang
Koordinat : -7.877551,111.472923
Cuaca : Hujan
Kronologi : Telah terjadi hujan yang disertai angin kencang di wilayah Kabupaten Malang mengakibatkan kerusakan atap rumah(asbes) terbang dan hancur. pada pkl 14.30 WIB. TRC BPBD dan Agen PB Kab. Malang meluncur ke lokasi untuk melakukan Assesment.

Dampak:

- Rumah bpk Endro RT 6 RW 08 Dsn. Polaman, Ds. Bedali, Kec. Lawang
- Rumah bpk Jeno Suprayitno RT 6 RW 8 Dsn. Polaman, Ds. Bedali, Kec. Lawang
- Rumah ibu Yuli Sulistyowati RT 6 RW 8 Dsn. Polaman, Ds. Bedali, Kec. Lawang
- Rumah ibu Lasmini RT 6 RW 8 Dsn. Polaman, Ds. Bedali, Kec. Lawang

Personel Yang Terlibat

- BPBD Kab. Malang
- MUSPIKA Kec. Lawang
- Pemdes Bedali
- Warga Setempat
- Agen Bencana Jatim Kab. Malang

Meninggal : 0
Hilang : 0
Luka Berat : 0
Luka Ringan : 0
Kerusakan : Rusak ringan : 4 rumah
Kerugian : -
Upaya : TRC BPBD dan Agen PB Kab. Malang meluncur ke lokasi untuk melakukan Assesment.
Sumber : Agen Bencana Jatim Kab. Malang

5. Kabupaten / : Malang Kabupaten
Kota
Waktu : 2020-10-23 14:00:00
Tipe : Angin Kencang
Kejadian
Lokasi : - Dsn. Ngujung Rt. 06 Rw. 02, Ds. Toyomarto, Kec. Singosari
- Dsn. Ngujung Rt. 07 Rw . 02, Ds. Toyomarto, Kec. Singosari
- Dsn. Sumberawan Rt.04 Rw. 03,Ds. Toyomarto, Kec. Singosari
Koordinat : -7.836650,112.629745
Cuaca : Hujan
Kronologi : Telah terjadi hujan deras disertai angin kencang di wilayah Desa Toyomarto mengakibatkan rumah tertimpa bangunan lain dan tertimpa pohon tumbang pada pkl 14.00 WIB. TRC BPBD dan Agen PB Kab. Malang meluncur ke lokasi untuk melakukan Assesment.

Dampak :

3 rumah rusak antara lain :

- Kristin Melani (3 jiwa) Dsn. Ngujung Rt. 07 Rw . 02, Ds. Toyomarto, Kec. Singosari

- Moh Aspul (3 jiwa) Dsn. Sumberawan Rt.04 Rw. 03,Ds. Toyomarto, Kec. Singosari

- Sugeng (3 jiwa) Dsn. Ngujung Rt. 06 Rw. 02, Ds. Toyomarto, Kec. Singosari

Meninggal : 0
Hilang : 0
Luka Berat : 0
Luka : 0
Ringan
Kerusakan : 3 rumah rusak ringan
Kerugian : -
Upaya : TRC BPBD dan Agen PB Kab. Malang meluncur ke lokasi untuk melakukan Assesment.
Sumber : Agen Bencana Jatim Kab. Malang

6. Kabupaten / : Malang Kabupaten
Kota
Waktu : 2020-10-23 14:00:00
Tipe : Angin Kencang
Kejadian
Lokasi : Dsn. Gesingan, Ds. Pujonlor, Kec. Pujon
Koordinat : -7.852446,112.463371
Cuaca : Hujan
Kronologi : Telah terjadi hujan deras disertai angin kencang di wilayah Desa Pujonlor mengakibatkan 2 rumah tertimpa pohon pada pkl 14.00 WIB. TRC BPBD dan Agen PB Kab. Malang meluncur ke lokasi untuk melakukan Assesment.

Dampak:

- Rumah Ny. Mutiara Yunia, Dsn. Gesingan RT 01 RW 06, Ds. Pujonlor, Kec. Pujon, Kab. Malang

- Rumah P. Amidin, Dsn. Gesingan RT 11 RW 06, Ds. Pujonlor, Kec. Pujon, Kab. Malang

Meninggal : 0
Hilang : 0
Luka Berat : 0
Luka : 0
Ringan
Kerusakan : 2 rumah rusak ringan
Kerugian : -
Upaya : TRC BPBD dan Agen PB Kab. Malang meluncur ke lokasi untuk melakukan Assesment.
Sumber : Agen Bencana Jatim Kab. Malang

7. Kabupaten / : Blitar Kabupaten
Kota
Waktu : 2020-10-23 12:37:11
Tipe : Gempa Bumi
Kejadian
Lokasi : 85 km BaratDaya KAB-BLITAR-JATIM
Koordinat : -8.849000,111.936760
Cuaca : Cerah
Kronologi : Gempa Mag:3.3 SR, 23-Oct-20 12:37:11 WIB, Lok:8.849 LS,111.93676 BT (85 km BaratDaya KAB-BLITAR-JATIM), Kedlmn:25 Km

Meninggal : 0
Hilang : 0
Luka Berat : 0
Luka : 0
Ringan
Kerusakan : -
Kerugian : -
Upaya : Menyebarkan info gempa melalui media sosial
Sumber : BMKG-PGR VII

8. Kabupaten / : Situbondo Kabupaten
Kota

Waktu : 2020-10-23 11:30:00

Tipe : Kebakaran

Kejadian

Lokasi : SMKN 1 Suboh, Ds. Suboh, Kec. Suboh

Koordinat : -7.877551,111.472923

Cuaca : Cerah

Kronologi : Pada hari Jumat, tanggal 23 Oktober 2020 sekitar pukul 11.30 WIB telah terjadi kebakaran pada ruang kelas di SMKN 1 Suboh. salah satu guru di sekolah tersebut yang kebetulan ada di sekolah mengetahui ada kebakaran. kemudian berupaya memadamkan api tersebut dan meminta pertolongan warga sekitar. Warga sekitar berupaya membantu memadamkan api dg peralatan seadanya. Berselang beberapa menit kemudian 1 unit Damkar milik Pemkab Situbondo yang disiagakan di wilayah Kecamatan Besuki tiba dilokasi dan melakukan Pemadaman dan pembasahan agar tidak meluas atau merembet ke area lainnya. Beruntung, seluruh ruang kelas saat itu dalam keadaan kosong karena pembelajaran di sekolah ini dilakukan melalui online dengan menggunakan jaringan internet (daring). Tidak ada korban luka maupun korban jiwa dalam kejadian tersebut (Aman terkendali)

Meninggal : 0

Hilang : 0

Luka Berat : 0

Luka : 0

Ringan

Kerusakan : 1 ruang kelas terbakar (RB)

Kerugian : -

Upaya : - Pusdalops BPBD berkoordinasi dengan Damkar
- Meninjau lokasi kejadian
- Pusdalops BPBD Situbondo melakukan koordinasi dengan pihak Perangkat Desa, Kecamatan, Koramil, Polsek dan Relawan
- Pusdalops BPBD Kabupaten Situbondo melakukan Assesment / kaji cepat dilokasi terkait kerusakan, kerugian, dan sumber daya yang terdampak di lokasi kejadian
- Petugas Damkar melakukan Pemadaman api dan pembasahan dilokasi kebakaran.

Sumber : Pusdalops BPBD Situbondo & Agen Bencana Jatim Kab. Situbondo

III. Aktivitas Gunung Api di Wilayah Jawa Timur

Gunung api di wilayah Jawa Timur yang terpantau sebagai berikut:

1. Gunung Bromo : **WASPADA** (Level II) Sejak Tanggal 20 Oktober 2016
2. Gunung Semeru : **WASPADA** (Level II) Sejak Tanggal 02 Mei 2013
3. Gunung Raung : **WASPADA** (Level II) Sejak Tanggal 17 Juli 2020
4. Gunung Ijen : **NORMAL** (Level I) Sejak Tanggal 08 Agustus 2014
5. Gunung Kelud : **NORMAL** (Level I) Sejak Tanggal 07 Agustus 2014
6. Gunung Lamongan : **NORMAL** (Level I) Sejak Tanggal 19 April 2012
7. Gunung Arjuno – Welirang : **NORMAL** (Level I) Sejak Tahun 1995

IV. Pantauan Titik Panas Wilayah Jawa Timur

Pantauan berdasarkan sensor **MODIS (Moderate Resolution Imaging Spectroradiometer)** dari Satelit *Terra, Aqua, Suomi* pada hari **Jumat - Sabtu, 23 – 24 Oktober 2020** pukul 07.00 s/d 07.00 WIB, dilaporkan sebagai berikut:

No.	Koordinat	Tanggal	Waktu (WIB)	Tingkat	Kecamatan	Kab/Kota	Keterangan
Nihil							

V. Peringatan Dini Cuaca Wilayah Jawa Timur

A. **Peringatan Dini Cuaca Jawa Timur pada tanggal 23 Oktober 2020 pukul 11.00 WIB – 24 Oktober pkl 00.30 WIB** berpotensi terjadi Hujan Sedang – Lebat yang dapat disertai Kilat/Petir dan Angin Kencang terjadi sebanyak 9 (**Sembilan**) kali peringatan (Prakirawan-BMKG Surabaya)

B. **Penyebaran informasi peringatan dini Jawa Timur :**

1. Menelepon Kabupaten/ Kota yang diperkirakan berpotensi terjadi hujan.
2. Menyebarkan informasi melalui Radio Komunikasi VHF BPBD Provinsi Jawa Timur pada freq 164.525 Mhz dan VHF RAPI pada freq 142.040 Mhz.
3. Menyebarkan informasi ke Kab/Kota melalui SMS Gateway BPBD Provinsi Jawa Timur dan melalui ponsel monitoring nomor 081231780000 dan Jejaring Sosial.

VI. Prakiraan Cuaca Wilayah Jawa Timur

Prakiraan Cuaca Provinsi Jawa Timur pada **Sabtu - Minggu, 24 – 25 Oktober 2020** mulai Pukul 7.00 s/d 07.00 WIB. D dilaporkan sebagai berikut :

- A. 1. - **Pagi hari** : Diprakirakan Cerah, Berawan, Berkabut, Hujan Ringan-Sedang, dan Hujan Lebat disertai Petir.
- **Siang-Sore hari** : Diprakirakan Cerah, Berawan, Hujan Ringan-Sedang, dan Hujan Lebat disertai Petir.
- **Malam hari** : Diprakirakan Cerah, Berawan, Berkabut, Hujan Ringan-Sedang, dan Hujan Lebat disertai Petir.
- **Dini hari** : Diprakirakan Cerah, Berawan, Berkabut, Hujan Ringan-Sedang, dan Hujan Lebat disertai Petir.
2. - Suhu udara : 15 - 34 °C
- Kelembapan udara : 55 - 100 %
- Angin : dominan dari Timur - Tenggara dengan kecepatan 05 - 30 km/jam

B. **Peringatan Dini :**

Waspadai hujan intensitas sedang hingga lebat disertai petir dan angin kencang sesaat pada:

- **Pagi hari** di wilayah Batu dan Lumajang.
- **Siang-Sore hari** di wilayah Bojonegoro, Ngawi, Magetan, Kab. Malang, Batu, Kab. Pasuruan, Kab. Probolinggo dan Lumajang.
- **Malam hari** di wilayah Ngawi, Ponorogo, Trenggalek, Kab. Blitar, Kab. Kediri, Kab. Malang, Kota Malang, Kab. Probolinggo dan Lumajang.
- **Dini hari** di wilayah Trenggalek, Tulungagung, Kab. Blitar, Kota Blitar, Kab. Malang dan Lumajang.

Sumber : BMKG Stasiun Meteorologi Juanda

VII. Prakiraan Tinggi Gelombang

Prakiraan gelombang laut maksimum di wilayah Jawa Timur pada **Sabtu - Minggu, 24 – 25 Oktober 2020** mulai Pukul 07.00 s/d 07.00 WIB. D dilaporkan sebagai berikut :

- A. **Kondisi Sinoptik** : Berawan, arah angin dari Timur - Tenggara, kec. angin maksimum di L. Jawa bagian timur dan S. Hindia selatan Jatim 15 knots. Tinggi gelombang di L. Jawa bagian timur antara 0.3-1.3 m dan di S. Hindia selatan Jatim antara 1.3-3.0 m.
- B. **Peringatan** : Waspada tinggi gelombang lebih dari 2.5 m di Perairan selatan Jawa Timur dan Samudera Hindia selatan Jatim.

Sumber : BMKG Maritim Surabaya

VIII. Komunikasi Radio


Berdasarkan monitoring dari Media Sosial (Facebook, WhatsApp & Telegram) dan Radio Pusdalops BPBD Provinsi Jawa Timur di Frekwensi HF 114.375, VHF 169.525 Mhz, dan VHF 142.040 MHz pada hari **Jumat - Sabtu, 23 – 24 Oktober 2020** Pukul 07.00 – 07.00 WIB. D dilaporkan sebagai berikut:

LOG SHEET		Tanggal : 23 - 24 Oktober 2020
Operator : Yufan & M. Ali		Hari : Jumat - Sabtu
		STASIUN : PUSDALOPS BPBD JATIM
REKAP PERCAKAPAN		
23/10/2020 07:00:00	Kab. Trenggalek	Berawan
23/10/2020 07:00:00	Kota Malang	Cerah
23/10/2020 07:00:00	Kab. Nganjuk	Berawan
23/10/2020 07:00:00	Kab. Madiun	Cerah
23/10/2020 07:00:00	Kab. Situbondo	Cerah
23/10/2020 07:00:00	Kab. Bojonegoro	Cerah
23/10/2020 07:15:00	Kab. Gresik	Cerah
23/10/2020 07:30:00	Kab. Probolinggo	Cerah Berawan
23/10/2020 08:00:00	Kab. Magetan	Berawan
23/10/2020 09:25:00	Kab. Ponorogo	Cerah Berawan
23/10/2020 10:00:00	Kab. Nganjuk	Berawan
23/10/2020 10:00:00	Kota Malang	Cerah Berawan
23/10/2020 10:00:00	Kab. Jombang	Berawan
23/10/2020 10:54:00	Kota Mojokerto	Cerah
23/10/2020 11:42:00	Kab. Lamongan	Cerah Berawan
23/10/2020 11:43:00	Kab. Malang	Cerah - Berawan
23/10/2020 12:10:00	Kab. Sidoarjo	Cerah
23/10/2020 12:30:00	Kota Batu	Cerah Berawan
23/10/2020 13:00:00	Kab. Situbondo	Berawan
23/10/2020 13:00:00	Kab. Nganjuk	Berawan
23/10/2020 13:00:00	Kota Malang	Berawan
23/10/2020 13:00:00	Kab. Jombang	Berawan
23/10/2020 13:05:00	Kab. Gresik	Cerah
23/10/2020 13:19:00	Kab. Trenggalek	Cerah Berawan
23/10/2020 14:00:00	Kota Pasuruan	Berawan
23/10/2020 15:12:00	Kab. Magetan	Cerah
23/10/2020 15:15:00	Kab. Sidoarjo	Cerah Berawan
23/10/2020 16:23:00	Kab. Gresik	Cerah Berawan
23/10/2020 16:30:00	Kab. Ponorogo	Berawan - Hujan Ringan
23/10/2020 17:04:00	Kota Pasuruan	Cerah Berawan
23/10/2020 18:20:00	Kab. Trenggalek	Berawan
23/10/2020 19:00:00	Kota Malang	Hujan Ringan
23/10/2020 19:00:00	Kab. Bojonegoro	Cerah Berawan
23/10/2020 19:00:00	Kab. Nganjuk	Hujan Ringan
23/10/2020 19:00:00	Kab. Situbondo	Cerah Berawan
23/10/2020 19:00:00	Kab. Nganjuk	Berawan - Hujan Sedang
23/10/2020 19:00:00	Kab. Situbondo	Cerah Berawan
23/10/2020 19:00:00	Kab. Madiun	Berawan
23/10/2020 19:05:00	Kab. Ponorogo	Berawan
23/10/2020 20:17:00	Kota Blitar	Cerah Berawan
23/10/2020 20:40:00	Kab. Ponorogo	Mendung - Hujan Ringan
23/10/2020 21:00:00	Kota Pasuruan	Cerah Berawan
23/10/2020 21:40:00	Kota Batu	Berawan
23/10/2020 22:00:00	Kota Malang	Cerah Berawan
23/10/2020 22:00:00	Kab. Nganjuk	Cerah
23/10/2020 22:00:00	Kab. Jombang	Berawan - Hujan Ringan
23/10/2020 22:05:00	Kab. Trenggalek	Berawan
23/10/2020 23:20:00	Kab. Magetan	Berawan- Hujan Ringan
23/10/2020 23:40:00	Kab. Ponorogo	Berawan
24/10/2020 00:00:00	Kota Pasuruan	Berawan
24/10/2020 00:00:00	Kota Malang	Udara Kabur
24/10/2020 01:00:00	Kab. Jombang	Berawan - Hujan Ringan
24/10/2020 01:06:00	Kab. Sidoarjo	Cerah Berawan

LOG SHEET		Tanggal : 23 - 24 Oktober 2020
		Hari : Jumat - Sabtu
Operator : Yufan & M. Ali		STASIUN : PUSDALOPS BPBD JATIM
24/10/2020 04:00:00	Kab. Jombang	Cerah - Berawan
24/10/2020 05:48:00	Kab. Sidoarjo	Cerah Berawan
24/10/2020 06:53:00	Kab. Trenggalek	Cerah
24/10/2020 07:00:00	Kab. Bojonegoro	Cerah Berawan
24/10/2020 07:00:00	Kab. Nganjuk	Cerah Berawan
24/10/2020 07:00:00	Kota Malang	Cerah
24/10/2020 07:00:00	Kota Pasuruan	Cerah Berawan

Sidoarjo, 24 Oktober 2020
a.n. KAPUSDALOPS PB
BPBD Prov. Jawa Timur

Supervisor,



DINO ANDALANANTO, S.Kom

NIPTTPK. 208-03061985-012019-1875

Operator,


1.



YUFAN DWI A

NIP. 19950311 201903 1 009

2.



M. ALI ROZAKI

NIPTTPK. 208-10021980-012019-1944