



PEMERINTAH PROVINSI JAWA TIMUR
BADAN PENANGGULANGAN BENCANA DAERAH

Jl. Letjen S. Parman No. 55 Waru, Telp. (031) 8550222; Fax. (031) 8550101
WARU – SIDOARJO

Sidoarjo, 22 Oktober 2020

Nomor : 360/ 2199 /208.1/2020
Sifat : Penting
Lampiran : -
Perihal : Laporan Harian Bencana


Kepada
Yth. Ibu Gubernur Jawa Timur

Di **SURABAYA**

Bersama ini disampaikan dengan hormat **Laporan Harian** PUSDALOPS PB BPBD Provinsi Jawa Timur kejadian bencana Tanggal 21 - 22 Oktober 2020 pukul 07.00 WIB, berdasarkan pantauan petugas piket dan laporan dari BPBD Kabupaten Kota se Jawa Timur sebagaimana terlampir.

Demikian untuk menjadi periksa.

An. KEPALA PELAKSANA
BADAN PENANGGULANGAN BENCANA DAERAH
PROVINSI JAWA TIMUR
Sekretaris,



ERWIN INDRA WIDJAJA, SE, M.AP

Pembina TK I

NIP. 19690823 199003 1 008

TEMBUSAN :

- Yth. 1. Bp. Kepala BNPB di Jakarta
2. Bp. Kepala Kepolisian Daerah Jawa Timur
3. Bp. Wakil Gubernur Jawa Timur
4. Bp. Sekretaris Daerah Prov. Jatim selaku Kepala ex officio BPBD Prov. Jatim
5. Bp. Kepala Pelaksana BPBD Prov. Jatim



PEMERINTAH PROVINSI JAWA TIMUR
BADAN PENANGGULANGAN BENCANA DAERAH

Jl. Letjen. S. Parman No. 55 Waru, Telp. (031) 8550222; Fax. (031) 8550101
SIDOARJO – 61256

LAPORAN HARIAN PUSDALOPS

Dilaporkan kejadian alam dan bencana di wilayah Jawa Timur yang terjadi pada **Rabu - Kamis, 21 – 22 Oktober 2020** pukul 07.00 s/d 07.00 WIB. Informasi yang diperoleh Pusdalops BPBD Provinsi Jawa Timur, sebagai berikut :

I. Kejadian Bencana

Nihil

II. Kejadian Lain – Lain

1. Kabupaten / : Pacitan Kabupaten
Kota

Waktu : 2020-10-22 01:36:35

Tipe : Gempa Bumi

Kejadian

Lokasi : 91 km BaratDaya PACITAN-JATIM

Koordinat : -8.995000,111.028099

Cuaca : Cerah

Kronologi : Info Gempa Mag:3.5 SR, 22-Oct-20 01:36:35 WIB, Lok:8.995 LS,111.02810 BT (91 km BaratDaya PACITAN-JATIM), Kedlmn:16 Km ::BMKG-PGR VII. Ket : Gempa tidak dirasakan

Korban : 0

Kerusakan : -

Kerugian : -

Upaya : Menyebarkan info gempa melalui media sosial

Sumber : BMKG-PGR VII

2. Kabupaten / : Jember Kabupaten

Kota

Waktu : 2020-10-21 16:00:00

Tipe : Kejadian Lain

Kejadian

Lokasi : Dsn. Grobyok RT 03 RW 08, Ds. Tanjung Rejo, Kec. Wuluhan

Koordinat : -8.376527,113.549736

Cuaca : Hujan

Kronologi : - Pkl 15.30 Terjadi hujan dg intensitas tinggi wilayah Wuluhan dan sekitarnya.
- Pkl 16.00 WIB bangunan rumah yang sedang dalam proses pembangun roboh milik pak Ghozali menimpa mobil dan 1 korban luka- luka yang jatuh bersama bangunan, saat melakukan pekerjaan tukang.
- Bangunan roboh karena kontruksi bangunan yang kurang kuat kemudian tidak kuat menahan hujan dengan intensitas deras.
- Korban sudah di bawa ke RS Balung.

Meninggal : 0

Hilang : 0

Luka Berat : 1

Luka : 0

Ringan

Kerusakan : - 1 bangunan garasi roboh
- 1 mobil tertimpa rusak

Kerugian : -

Upaya : TRC dan Agen Bencana Jatim melakukan pendataan
Sumber : Agen Bencana Jatim Kab. Jember

3. Kabupaten / : Malang Kabupaten
Kota
Waktu : 2020-10-21 16:00:00
Tipe : Angin Kencang
Kejadian
Lokasi : Jalan Trunojoyo Ds. Sukosari, Kec. Gondanglegi
Koordinat : -8.162247,112.601006
Cuaca : Hujan
Kronologi : Hari rabu tgl 21 Oktober 2020 mulai pukul 13.00 - 17.00 WIB terjadi sedang hujan sedang - lebat di di sertai angin mengakibatkan pohon tumbang yang menutup akses jalan provinsi Gondanglegi menuju kepanjen dan menimpa 1 truk bagian depan.
Korban : 0
Kerusakan : 1 truk rusak
Kerugian : -
Upaya : BPBD Kab. Malang bersama Agen Bencana jatim Muspika dan Masyarakat setempat melakukan pemotongan dan pembersihan pohon tumbang
Sumber : Agen Bencana Jatim Kab. Malang

4. Kabupaten / : Magetan Kabupaten
Kota
Waktu : 2020-10-21 15:38:30
Tipe : Gempa Bumi
Kejadian
Lokasi : 21 km BaratDaya MAGETAN-JATIM
Koordinat : -7.811000,111.227142
Cuaca : Cerah
Kronologi : Info Gempa Mag:2.9 SR, 21-Oct-20 15:38:30 WIB, Lok:7.811 LS,111.22714 BT (21 km BaratDaya MAGETAN-JATIM), Kedlmn:127 Km ::BMKG-PGR VII. Gempa tidak dirasakan
Korban : 0
Kerusakan : -
Kerugian : -
Upaya : Menyebarkan info gempa melalui media sosial
Sumber : BMKG-PGR VII

5. Kabupaten / : Tulungagung Kabupaten
Kota
Waktu : 2020-10-21 14:40:00
Tipe : Angin Kencang
Kejadian
Lokasi : Ds.Bangoan, Kec. Kedungwaru
Koordinat : -8.046625,111.940948
Cuaca : Hujan
Kronologi : Hujan deras di sertai angin kencang pukul 13.00 - 16.00 WIB mengakibatkan pohon tumbang pada 14.40 WIB di Desa Bangoan, Kec. Kedungwaru (utara pasar senggol) dan 1 pengendara meninggal dunia di karenakan menabrak pohon tumbang.
Dampak :
- Pohon tumbang menutupi akses jalan utama menuju Desa
Meninggal : 1
Hilang : 0

Luka Berat : 0
Luka : 0
Ringan
Kerusakan : -
Kerugian : -
Upaya : TRC bersama Agen Bencana BPBD Kab. Tulungagung ke lokasi membantu proses evakuasi korban serta bersama warga melakukan pemotongan material pohon dari jalan tersebut.
Sumber : Agen Bencana Jatim Kab. Tulungagung

6. Kabupaten / : Trenggalek Kabupaten
Kota
Waktu : 2020-10-21 13:30:00
Tipe : Tanah Longsor
Kejadian
Lokasi : RT/RW 25/11 Dsn. Warakan, Ds. Depok, Kec. Panggul
Koordinat : -8.169977,111.426315
Cuaca : Hujan
Kronologi : Rabu, 21 Oktober 2020 sekitar pukul 12.15 s/d pukul 14.25 WIB wilayah Kecamatan Panggul hujan intensitas ringan, sekitar pukul 13.30 WIB tanah longsor menimpa tembok kamar Rumah Bapak Juwair yang mengakibatkan tembok kamar jebol setinggi 3 meter dan lebar 2,5 meter.
Korban : 0
Kerusakan : 1 rumah rusak ringan
Kerugian : -
Upaya : - TRC BPBD, Relawan BPBD, Koramil dan masyarakat menuju lokasi kejadian.
- Menghimbau pemilik rumah untuk berhati – hati karena kondisi tanah masih labil, untuk giat pembersihan matrial longsor akan dilaksanakan besuk.
Sumber : Pusdalops BPBD Trenggalek & Agen Bencana Jatim Kab. Trenggalek

7. Kabupaten / : Madiun Kota
Kota
Waktu : 2020-10-21 09:55:00
Tipe : Kebakaran Lahan
Kejadian
Lokasi : Jl. Serayu, Kel. Pandean, Kec Taman
Koordinat : -7.646813,111.526817
Cuaca : Cerah
Kronologi : Pada pukul 09.55 WIB diketahui kepulan asap tebal masuk menyelimuti gedung kampus Poltek negeri Madiun sehingga menyebabkan kepanikan beberapa pegawai security dari pihak campus langsung menghubungi kantor BPBD Kota Madiun petugas langsung menuju lokasi kejadian.
- lokasi kebakaran di lahan kosong sebelah utara Kampus PNM di Jl Ciliwung GG V Kel. Pandean, Kec Taman, Kota Madiun dan api berhasil dipadamkan pada pukul 10.20 WIB
Korban : 0
Kerusakan : -
Kerugian : -
Upaya : TRC & Damkar melakukan Proses pemadaman
Sumber : Pusdalops Kota Madiun & Agen Bencana Jatim Kota Madiun

III. Aktivitas Gunung Api di Wilayah Jawa Timur

Gunung api di wilayah Jawa Timur yang terpantau sebagai berikut:

1. Gunung Bromo : **WASPADA** (Level II) Sejak Tanggal 20 Oktober 2016
2. Gunung Semeru : **WASPADA** (Level II) Sejak Tanggal 02 Mei 2013
3. Gunung Raung : **WASPADA** (Level II) Sejak Tanggal 17 Juli 2020
4. Gunung Ijen : **NORMAL** (Level I) Sejak Tanggal 08 Agustus 2014
5. Gunung Kelud : **NORMAL** (Level I) Sejak Tanggal 07 Agustus 2014
6. Gunung Lamongan : **NORMAL** (Level I) Sejak Tanggal 19 April 2012
7. Gunung Arjuno – Welirang : **NORMAL** (Level I) Sejak Tahun 1995

IV. Pantauan Titik Panas Wilayah Jawa Timur

Pantauan berdasarkan sensor **MODIS (Moderate Resolution Imaging Spectroradiometer)** dari Satelit *Terra, Aqua, Suomi* pada hari **Rabu - Kamis, 21 - 22 Oktober 2020** pukul 07.00 s/d 07.00 WIB, dilaporkan sebagai berikut:

No.	Koordinat	Tanggal	Waktu (WIB)	Tingkat	Kecamatan	Kab/Kota	Keterangan
Nihil							

V. Peringatan Dini Cuaca Wilayah Jawa Timur

A. Peringatan Dini Cuaca Jawa Timur pada tanggal 21 Oktober 2020 pukul 09.00 – 23.40 WIB berpotensi terjadi Hujan Sedang – Lebat yang dapat disertai Kilat/Petir dan Angin Kencang terjadi sebanyak **7 (Tujuh)** kali peringatan (Prakirawan-BMKG Surabaya)

B. Penyebaran informasi peringatan dini Jawa Timur :

1. Menelepon Kabupaten/ Kota yang diperkirakan berpotensi terjadi hujan.
2. Menyebarkan informasi melalui Radio Komunikasi VHF BPBD Provinsi Jawa Timur pada freq 164.525 Mhz dan VHF RAPI pada freq 142.040 Mhz.
3. Menyebarkan informasi ke Kab/Kota melalui SMS Gateway BPBD Provinsi Jawa Timur dan melalui ponsel monitoring nomor 081231780000 dan Jejaring Sosial.

VI. Prakiraan Cuaca Wilayah Jawa Timur

Prakiraan Cuaca Provinsi Jawa Timur pada **Kamis - Jumat, 22 – 23 Oktober 2020** mulai Pukul 7.00 s/d 07.00 WIB. Dilaporkan sebagai berikut :

- A. 1.** - Pagi hari : Diprakirakan Cerah, Berawan, Hujan Ringan-Sedang, dan Hujan Lebat.
- Siang-Sore hari : Diprakirakan Cerah, Berawan, Berkabut, Hujan Ringan-Sedang, dan Hujan Lebat disertai Petir.
- Malam hari : Diprakirakan Cerah, Berawan, Berkabut, Hujan Ringan-Sedang, dan Hujan Lebat disertai Petir.
- Dini hari : Diprakirakan Cerah, Berawan, Berkabut, dan Hujan Ringan-Sedang.
- 2.** - Suhu udara : 15 - 33 °C
- Kelembapan udara : 55 - 95 %
- Angin : dominan dari Timur - Tenggara dengan kecepatan 05 - 30 km/jam

B. Peringatan Dini :

Waspada hujan intensitas sedang hingga lebat disertai petir dan angin kencang sesaat pada:
- Siang-Sore hari di wilayah Bojonegoro, Ngawi, Kab. Kediri, Kab. Malang, Batu, Kab. Pasuruan, Kab. Probolinggo, Lumajang, Jember, Bondowoso dan Situbondo.

Sumber : BMKG Stasiun Meteorologi Juanda

VII. Prakiraan Tinggi Gelombang

Prakiraan gelombang laut maksimum di wilayah Jawa Timur pada **Kamis - Jumat, 22 – 23 Oktober 2020** mulai Pukul 07.00 s/d 07.00 WIB. Dilaporkan sebagai berikut :

- A. Kondisi Sinoptik :** Hujan, arah angin dari Timur - Tenggara, kec. angin maksimum di L. Jawa bagian timur 14 knots dan S. Hindia selatan Jatim 18 knots. Tinggi gelombang di L. Jawa bagian timur antara 0.3-1.0 m dan di S. Hindia selatan Jatim antara 1.8-3.5 m.
- B. Peringatan :** Waspada tinggi gelombang lebih dari 2.5 m di Perairan selatan Jatim, S. Hindia selatan Jatim.

Sumber : BMKG Maritim Surabaya

VIII. Komunikasi Radio


Berdasarkan monitoring dari Media Sosial (Facebook, WhatsApp & Telegram) dan Radio Pusdalops BPBD Provinsi Jawa Timur di Frekwensi HF 114.375, VHF 169.525 Mhz, dan VHF 142.040 MHz pada hari **Rabu - Kamis, 21 – 22 Oktober 2020** Pukul 07.00 – 07.00 WIB. Dilaporkan sebagai berikut:

LOG SHEET		Tanggal : 21 - 22 Oktober 2020
Operator : Sahala M & Ali Rozaki		Hari : Rabu - Kamis
		STASIUN : PUSDALOPS BPBD JATIM
REKAP PERCAKAPAN		
22/10/2020 07:00:00	Kota Malang	Cerah Berawan
22/10/2020 07:00:00	Kab. Banyuwangi	Berawan – Hujan Ringan
22/10/2020 06:59:00	Kota Pasuruan	Cerah Berawan
22/10/2020 06:34:00	Kab. Pacitan	Cerah Berawan
22/10/2020 06:15:00	Kab. Bondowoso	Berawan
22/10/2020 03:07:00	Kota Pasuruan	Cerah Berawan
22/10/2020 01:55:00	Kab. Trenggalek	Hujan Ringan
22/10/2020 01:08:00	Kab. Lumajang	cerah berawan di pagi hari - hujan deras pada waktu sore hari
22/10/2020 01:02:00	Kab. Jombang	Berawan
22/10/2020 00:09:00	Kab. Bondowoso	Mendung
22/10/2020 00:03:00	Kota Pasuruan	Berawan
21/10/2020 23:50:00	Kab. Ponorogo	Cerah Berawan
21/10/2020 23:12:00	Kab. Banyuwangi	Berawan
21/10/2020 23:02:00	Kab. Magetan	Berawan
21/10/2020 22:44:00	Kab. Tulungagung	
21/10/2020 22:01:00	Kab. Jombang	Berawan
21/10/2020 22:00:00	Kab. Nganjuk	Berawan
21/10/2020 21:43:00	Kota Batu	Berawan
21/10/2020 21:03:00	Kab. Ponorogo	Berawan
21/10/2020 21:00:00	Kab. Trenggalek	Berawan
21/10/2020 20:58:00	Kota Pasuruan	Cerah Berawan
21/10/2020 19:59:00	Kota Pasuruan	Cerah
21/10/2020 19:31:00	Kab. Probolinggo	Hujan
21/10/2020 19:22:00	Kota Blitar	Berawan
21/10/2020 19:11:00	Kab. Bondowoso	Mendung
21/10/2020 19:09:00	Kab. Madiun	Hujan
21/10/2020 19:08:00	Kab. Situbondo	Cerah Berawan
21/10/2020 19:07:00	Kab. Gresik	Cerah Berawan
21/10/2020 19:03:00	Kab. Bojonegoro	Cerah Berawan
21/10/2020 19:00:00	Kota Malang	Mendung
21/10/2020 19:00:00	Kab. Nganjuk	Berawan - Hujan
21/10/2020 18:58:00	Kab. Jombang	Berawan - Hujan sedang
21/10/2020 17:01:00	Kota Pasuruan	Cerah Berawan
21/10/2020 16:18:00	Kab. Tulungagung	Hujan Ringan
21/10/2020 16:16:00	Kab. Trenggalek	Mendung
21/10/2020 16:00:00	Kota Malang	Mendung
21/10/2020 15:58:00	Kab. Jombang	Berawan
21/10/2020 15:03:00	Kab. Gresik	Cerah Berawan
21/10/2020 15:02:00	Kab. Magetan	Hujan
21/10/2020 14:02:00	Kota Pasuruan	Cerah Berawan
21/10/2020 13:23:00	Kab. Situbondo	Cerah Berawan
21/10/2020 13:14:00	Kab. Bondowoso	Berawan
21/10/2020 13:08:00	Kab. Nganjuk	Hujan
21/10/2020 13:02:00	Kab. Jombang	Berawan
21/10/2020 13:00:00	Kota Malang	Hujan
21/10/2020 13:00:00	Kab. Jember	Hujan

LOG SHEET		Tanggal : 21 - 22 Oktober 2020
		Hari : Rabu - Kamis
Operator : Sahala M & Ali Rozaki		STASIUN : PUSDALOPS BPBD JATIM
21/10/2020 12:52:00	Kota Batu	Berawan
21/10/2020 12:51:00	Kab. Trenggalek	Hujan
21/10/2020 12:36:00	Kota Madiun	Cerah Berawan
21/10/2020 12:20:00	Kab. Bondowoso	Mendung
21/10/2020 12:01:00	Kab. Ponorogo	Berawan
21/10/2020 11:16:00	Kab. Gresik	Cerah Berawan
21/10/2020 11:16:00	Kab. Lamongan	Cerah Berawan
21/10/2020 10:24:00	Kab. Situbondo	Cerah Berawan
21/10/2020 10:01:00	Kota Malang	Cerah Berawan
21/10/2020 10:00:00	Kab. Nganjuk	Cerah Berawan
21/10/2020 09:59:00	Kab. Jombang	Cerah Berawan
21/10/2020 09:21:00	Kab. Malang	Cerah Berawan
21/10/2020 08:44:00	Kab. Trenggalek	Mendung
21/10/2020 08:09:00	Kab. Magetan	Cerah Berawan
21/10/2020 08:09:00	Kab. Jember	Cerah Berawan
21/10/2020 08:05:00	Kab. Gresik	Cerah - Cerah Berawan
21/10/2020 07:40:00	Kab. Jombang	Berawan - Hujan Sedang
21/10/2020 07:30:00	Kota Batu	Cerah
21/10/2020 07:20:00	Kab. Situbondo	Cerah Berawan
21/10/2020 07:20:00	Kab. Ngawi	Berawan
21/10/2020 07:05:00	Kab. Bojonegoro	Cerah Berawan
21/10/2020 07:05:00	Kota Blitar	Berawan

Sidoarjo, 22 Oktober 2020
a.n. KAPUSDALOPS PB
BPBD Prov. Jawa Timur

Supervisor,




DINO ANDALANANTO, S.Kom

NIPTTPK. 208-03061985-012019-1875

Operator,


1.



SAHALA MANATAP.S.T.

NIPTTPK. 208-30071982-062009-3877

2.



M. ALI ROZAKI

NIPTTPK. 208-10021980-012019-1944