



PEMERINTAH PROVINSI JAWA TIMUR
BADAN PENANGGULANGAN BENCANA DAERAH

Jl. Letjen S. Parman No. 55 Waru, Telp. (031) 8550222; Fax. (031) 8550101
WARU – SIDOARJO

Sidoarjo, 19 Oktober 2020

Nomor : 360/ 2164 /208.1/2020
Sifat : Penting
Lampiran : -
Perihal : Laporan Harian Bencana


Kepada
Yth. Ibu Gubernur Jawa Timur

Di **SURABAYA**

Bersama ini disampaikan dengan hormat **Laporan Harian** PUSDALOPS PB BPBD Provinsi Jawa Timur kejadian bencana Tanggal 18 – 19 Oktober 2020 pukul 07.00 WIB, berdasarkan pantauan petugas piket dan laporan dari BPBD Kabupaten Kota se Jawa Timur sebagaimana terlampir.

Demikian untuk menjadi periksa.

An. KEPALA PELAKSANA
BADAN PENANGGULANGAN BENCANA DAERAH
PROVINSI JAWA TIMUR
Sekretaris,



ERWIN ENDRA WIDJAJA, SE, M.AP

Pembina TK I

NIP. 19690823 199003 1 008

TEMBUSAN :

- Yth. 1. Bp. Kepala BNPB di Jakarta
2. Bp. Kepala Kepolisian Daerah Jawa Timur
3. Bp. Wakil Gubernur Jawa Timur
4. Bp. Sekretaris Daerah Prov. Jatim selaku Kepala ex officio BPBD Prov. Jatim
5. Bp. Kepala Pelaksana BPBD Prov. Jatim
-



PEMERINTAH PROVINSI JAWA TIMUR
BADAN PENANGGULANGAN BENCANA DAERAH

Jl. Letjen. S. Parman No. 55 Waru, Telp. (031) 8550222; Fax. (031) 8550101
SIDOARJO – 61256

LAPORAN HARIAN PUSDALOPS

Dilaporkan kejadian alam dan bencana di wilayah Jawa Timur yang terjadi pada **Minggu - Senin, 18 – 19 Oktober 2020** pukul 07.00 s/d 07.00 WIB. Informasi yang diperoleh Pusdalops BPBD Provinsi Jawa Timur, sebagai berikut :

I. Kejadian Bencana

Nihil

II. Kejadian Lain – Lain

1. Kabupaten / : Batu Kota

Kota

Waktu : 2020-10-18 11:00:00

Tipe : Kebakaran Lahan

Kejadian

Lokasi : Jl. Sukoarjo 8/I, Kelurahan Sisir, Kecamatan Batu

Koordinat : -7.890500,112.523102

Cuaca : Cerah berawan

Kronologi : Serasah tebu sengaja dibakar untuk bercocok tanam dan api cepat menjalar. Kemudian, mengakibatkan kebakaran lahan hingga luas sekitar 1.000 meter persegi.

Meninggal : 0

Hilang : 0

Luka Berat : 0

Luka Ringan : 0

Kerusakan : Lahan terbakar sekitar 1.000 meter persegi

Kerugian : -

Upaya : 1. Kaji cepat
2. Koordinasi dengan Dinas Penanggulangan Kebakaran
3. Pemadaman api

Personil yang terlibat :

1. Dinas Penanggulangan Kebakaran

2. BPBD Kota Batu

3. Yonif 5257 Infantri

4. Babinsa Ngaglik

5. Polri

6. Garda Relawan

7. Karyawan Jatim Park Group

Sumber : Pusdalops PB - BPBD Kota Batu

III. Aktivitas Gunung Api di Wilayah Jawa Timur

Gunung api di wilayah Jawa Timur yang terpantau sebagai berikut:

1. Gunung Bromo : **WASPADA** (Level II) Sejak Tanggal 20 Oktober 2016
2. Gunung Semeru : **WASPADA** (Level II) Sejak Tanggal 02 Mei 2013
3. Gunung Raung : **WASPADA** (Level II) Sejak Tanggal 17 Juli 2020
4. Gunung Ijen : **NORMAL** (Level I) Sejak Tanggal 08 Agustus 2014
5. Gunung Kelud : **NORMAL** (Level I) Sejak Tanggal 07 Agustus 2014
6. Gunung Lamongan : **NORMAL** (Level I) Sejak Tanggal 19 April 2012
7. Gunung Arjuno – Welirang : **NORMAL** (Level I) Sejak Tahun 1995

IV. Pantauan Titik Panas Wilayah Jawa Timur

Pantauan berdasarkan sensor **MODIS (Moderate Resolution Imaging Spectroradiometer)** dari Satelit *Terra, Aqua, Suomi* pada hari **Minggu - Senin, 18 - 19 Oktober 2020** pukul 07.00 s/d 07.00 WIB, dilaporkan sebagai berikut:

No.	Koordinat	Tanggal	Waktu (WIB)	Tingkat	Kecamatan	Kab/Kota	Keterangan
Nihil							

V. Peringatan Dini Cuaca Wilayah Jawa Timur

A. Peringatan Dini Cuaca Jawa Timur pada tanggal 18 Oktober 2020 pukul 09.30 - 18.00 WIB berpotensi terjadi Hujan Sedang – Lebat yang dapat disertai Kilat/Petir dan Angin Kencang terjadi sebanyak 4 (**Empat**) kali peringatan (Prakirawan-BMKG Surabaya)

B. Penyebaran informasi peringatan dini Jawa Timur :

1. Menelepon Kabupaten/ Kota yang diperkirakan berpotensi terjadi hujan.
2. Menyebarkan informasi melalui Radio Komunikasi VHF BPBD Provinsi Jawa Timur pada freq 164.525 Mhz dan VHF RAPI pada freq 142.040 Mhz.
3. Menyebarkan informasi ke Kab/Kota melalui SMS Gateway BPBD Provinsi Jawa Timur dan melalui ponsel monitoring nomor 081231780000 dan Jejaring Sosial.

VI. Prakiraan Cuaca Wilayah Jawa Timur

Prakiraan Cuaca Provinsi Jawa Timur pada **Senin - Selasa, 19 – 20 Oktober 2020** mulai Pukul 07.00 s/d 07.00 WIB. Dilaporkan sebagai berikut :

- A. 1.** - Pagi hari : diprakirakan Cerah, Berawan, Hujan Ringan-Sedang, dan Hujan Lebat disertai Petir.
- Siang-Sore hari : diprakirakan Cerah, Berawan , Hujan Ringan-Sedang, dan Hujan Lebat disertai Petir.
- Malam hari : diprakirakan Cerah, Berawan, Berkabut, dan Hujan Ringan-Sedang.
- Dini hari : diprakirakan Cerah, Berawan, Berkabut, dan Hujan Ringan-Sedang.
- 2.** - Suhu udara : 13 - 35 °C
- Kelembapan udara : 45 - 100 %
- Angin : dominan dari Timur - Tenggara dengan kecepatan 05 - 30 km/jam

B. Peringatan Dini :

Waspada hujan intensitas sedang hingga lebat disertai petir dan angin kencang sesaat pada:

- Pagi hari di wilayah Pulau Bawean, Tuban, Ponorogo, Kota Blitar dan Bangkalan.
- Siang-Sore hari di wilayah Kab. Madiun, Magetan, Trenggalek, Tulungagung, Kab. Blitar, Kab. Kediri, Kab. Malang, Batu, Kab. Pasuruan, Kab. Probolinggo, Lumajang, Jember, Bondowoso, Situbondo dan Banyuwangi.

Sumber : BMKG Stasiun Meteorologi Juanda

VII. Prakiraan Tinggi Gelombang

Prakiraan gelombang laut maksimum di wilayah Jawa Timur pada **Senin - Selasa, 19 – 20 Oktober 2020** mulai Pukul 07.00 s/d 07.00 WIB. Dilaporkan sebagai berikut :

- A. Kondisi Sinoptik :** Hujan, arah angin dari Timur - Tenggara, kec. angin maksimum di L. Jawa bagian timur 16 knots dan S. Hindia selatan Jatim 20 knots. Tinggi gelombang di L. Jawa bagian timur antara 0.3-1.3 m dan di S. Hindia selatan Jatim antara 1.3-3.0 m.
- B. Peringatan :** Waspada tinggi gelombang lebih dari 2.5 m di Perairan selatan Jatim, S. Hindia selatan Jatim.

Sumber : BMKG Maritim Surabaya

VIII. Komunikasi Radio


Berdasarkan monitoring dari Media Sosial (Facebook, WhatsApp & Telegram) dan Radio Pusdalops BPBD Provinsi Jawa Timur di Frekwensi HF 114.375, VHF 169.525 Mhz, dan VHF 142.040 MHz pada hari **Minggu - Senin, 18 – 19 Oktober 2020** Pukul 07.00 – 07.00 WIB. Dilaporkan sebagai berikut:

LOG SHEET		Tanggal : 18 - 19 Oktober 2020
Operator : Sahala M & Ibni AS		Hari : Minggu - Senin
		STASIUN : PUSDALOPS BPBD JATIM
REKAP PERCAKAPAN		
19/10/2020 07:00:00	Kab. Nganjuk	Cerah
19/10/2020 07:00:00	Kota Malang	Berawan
19/10/2020 07:00:00	Kab. Madiun	Cerah
19/10/2020 06:58:00	KOTA Batu	Berawan
19/10/2020 06:56:00	Kota Pasuruan	Cerah Berawan
19/10/2020 06:21:00	Kota Madiun	Cerah Berawan
19/10/2020 05:09:00	Kab. Bondowoso	Berawan
19/10/2020 04:01:00	Kab. Jombang	Berawan
19/10/2020 02:15:00	Kab. Trenggalek	Mendung
19/10/2020 01:00:00	Kab. Jombang	Cerah - berawan
19/10/2020 01:00:00	Kota Malang	Udara kabur
18/10/2020 23:55:00	Kab. Ponorogo	Cerah berawan
18/10/2020 23:00:00	Kab. Magetan	Cerah
18/10/2020 22:10:00	Kota Batu	Berawan
18/10/2020 22:00:00	Kab. Gresik	Cerah berawan
18/10/2020 22:00:00	Kab. Jombang	Cerah - berawan
18/10/2020 22:00:00	Kab. Nganjuk	Berawan
18/10/2020 21:05:00	Kab. Ponorogo	Cerah berawan
18/10/2020 21:00:00	Kota Pasuruan	Berawan
18/10/2020 20:30:00	Kab. Trenggalek	Berawan tebal
18/10/2020 19:45:00	Kab. Situbondo	Cerah berawan
18/10/2020 19:30:00	Kab. Probolinggo	Hujan sangat ringan s/d ringan
18/10/2020 19:21:00	Kab. Bondowoso	Mendung
18/10/2020 19:15:00	Kota Blitar	Berawan
18/10/2020 19:01:00	Kab. Madiun	Berawan
18/10/2020 19:00:00	Kota Malang	Berawan
18/10/2020 19:00:00	Kab. Nganjuk	Berawan
18/10/2020 19:00:00	Kab. Jombang	Cerah
18/10/2020 18:53:00	Kab. Bojonegoro	Cerah Berawan
18/10/2020 18:50:00	Kab. Blitar	Berawan
18/10/2020 17:00:00	Kota Pasuruan	Berawan
18/10/2020 16:35:00	Kota Malang	Berawan
18/10/2020 16:30:00	Kab. Gresik	Berawan
18/10/2020 16:00:00	Kab. Jombang	Berawan
18/10/2020 15:15:00	Kab. Magetan	Berawan - Hujan ringan
18/10/2020 14:37:00	Kab. Situbondo	Giat Pengiriman Air Bersih PDAM ke lokasi wilayah yg terdampak kekeringan di wilayah Dusun Jambaran barat dan Jambaran tengah, Desa Plalangan, Kecamatan Sumbermalang dengan 2 Ret (2 Armada) Menggunakan Truk tangki dengan kapasitas 5000 liter.
18/10/2020 14:15:00	Kab. Trenggalek	Mendung
18/10/2020 14:00:00	Kota Pasuruan	Cerah Berawan
18/10/2020 14:00:00	Kab. Situbondo	Berawan
18/10/2020 13:20:00	Kab. Jombang	Cerah - Berawan
18/10/2020 13:00:00	Kab. Nganjuk	Cerah Berawan s/d Hujan Itensitas Ringan
18/10/2020 13:00:00	Kota Batu	Berawan - Hujan Ringan
18/10/2020 13:00:00	Kota Malang	Berawan
18/10/2020 12:31:00	Kab. Bondowoso	Mendung
18/10/2020 11:30:00	Kab. Jember	Berawan
18/10/2020 11:13:00	Kab. Ponorogo	Cerah Berawan Giat Patroli gabungan dan razia pelanggar protokol kesehatan yang bertempat di perempatan Sewelut, Kec. Jenangan.
18/10/2020 11:00:00	Kab. Gresik	Berawan - Hujan Ringan s/d Sedang
18/10/2020 11:00:00	Kota Malang	Berawan
18/10/2020 10:00:00	Kota Pasuruan	Cerah
18/10/2020 10:00:00	Kab. Jombang	Berawan
18/10/2020 10:00:00	Kab. Nganjuk	Cerah Berawan
18/10/2020 08:00:00	Kab. Magetan	Cerah

LOG SHEET		Tanggal : 18 - 19 Oktober 2020
		Hari : Minggu - Senin
Operator : Sahala M & Ibni AS		STASIUN : PUSDALOPS BPBD JATIM
18/10/2020 07:45:00	Kab. Gresik	Berawan Tebal - Hujan Ringan s/d Sedang
18/10/2020 07:15:00	Kab. Ponorogo	Cerah
18/10/2020 07:02:00	Kota Blitar	Berawan

Sidoarjo, 19 Oktober 2020
a.n. KAPUSDALOPS PB
BPBD Prov. Jawa Timur


Supervisor,



DINO ANDALANANTO, S.Kom
NIPTTPK. 208-03061985-012019-1875


Operator,

1.



SAHALA MANATAP.S.T.
NIPTTPK. 208-30071982-062009-3877

2.



IBNI ABDILLAH SOBRI, A.Md
NIPTTPK. 208-15021992-012019-1907