



PEMERINTAH PROVINSI JAWA TIMUR
BADAN PENANGGULANGAN BENCANA DAERAH

Jl. Letjen S. Parman No. 55 Waru, Telp. (031) 8550222; Fax. (031) 8550101
WARU – SIDOARJO

Sidoarjo, 18 Oktober 2020

Nomor : 360/2158 /208.1/2020
Sifat : Penting
Lampiran : -
Perihal : Laporan Harian Bencana


Kepada
Yth. Ibu Gubernur Jawa Timur

Di **SURABAYA**

Bersama ini disampaikan dengan hormat **Laporan Harian** PUSDALOPS PB BPBD Provinsi Jawa Timur kejadian bencana Tanggal 17 – 18 Oktober 2020 pukul 07.00 WIB, berdasarkan pantauan petugas piket dan laporan dari BPBD Kabupaten Kota se Jawa Timur sebagaimana terlampir.

Demikian untuk menjadi periksa.

An. KEPALA PELAKSANA
BADAN PENANGGULANGAN BENCANA DAERAH
PROVINSI JAWA TIMUR
Sekretaris,



ERWIN INDRA WIDJAJA, SE, M.AP

Pembina TK I

NIP. 19690823 199003 1 008

TEMBUSAN :

- Yth. 1. Bp. Kepala BNPB di Jakarta
2. Bp. Kepala Kepolisian Daerah Jawa Timur
3. Bp. Wakil Gubernur Jawa Timur
4. Bp. Sekretaris Daerah Prov. Jatim selaku Kepala ex officio BPBD Prov. Jatim
5. Bp. Kepala Pelaksana BPBD Prov. Jatim



PEMERINTAH PROVINSI JAWA TIMUR
BADAN PENANGGULANGAN BENCANA DAERAH

Jl. Letjen. S. Parman No. 55 Waru, Telp. (031) 8550222; Fax. (031) 8550101
SIDOARJO – 61256

LAPORAN HARIAN PUSDALOPS

Dilaporkan kejadian alam dan bencana di wilayah Jawa Timur yang terjadi pada **Sabtu - Minggu, 17 – 18 Oktober 2020** pukul 07.00 s/d 07.00 WIB. Informasi yang diperoleh Pusdalops BPBD Provinsi Jawa Timur, sebagai berikut :

I. Kejadian Bencana

Nihil

II. Kejadian Lain – Lain

1. Kabupaten / : Malang Kabupaten

Kota

Waktu : 2020-10-17 12:00:00

Tipe : Banjir

Kejadian

Lokasi : Kel. Candirenggo, Kec. Singosari, Kab. Malang

Koordinat : -7.877847,112.653580

Cuaca : Hujan intensitas tinggi

Kronologi : Telah terjadi Hujan Intensitas Tinggi pada pukul 12.00 WIB hingga pukul 14.30 WIB yg mengakibatkan luapan air masuk ke perumahan dan menjebol tembok pagar Divisi 2 Kostrad Singosari - Malang, air masuk hingga keperumahan setinggi 5 - 10 cm.

Korban : 0

Kerusakan : -

Kerugian : 1 RW terdampak banjir setinggi 5 cm.

Upaya : BPBD Prov. Jatim berkoordinasi dgn BPBD Kab. Malang serta agen bencana yg langsung meluncur kelokasi untuk melakukan pendataan dan assement. Kondisi terkini air telah surut.

Sumber : Agen Bencana Kab. Malang

2. Kabupaten / : Madiun Kabupaten

Kota

Waktu : 2020-10-17 11:35:00

Tipe : Kebakaran Hutan

Kejadian

Lokasi : Ds. Pajaran, Kec. Saradan, Kab. Madiun

Koordinat : -7.537103,111.737305

Cuaca : Cerah

Kronologi : Telah terjadi kebakaran hutan pd pkl. 11.35 WIB di ptk. 33e-2 RPH Pepe, Bkph Petung, masuk wil. administrasi pemerintahan Ds. Pajaran, Saradan. Luas baku 2,80 Ha jenis tan acacia. KRPB Pepe beserta jajaran RPH Pepe dan RPH Petung Danru Polhutmob beserta anggota, mengadakan pemadaman dg cara manual (Gepyok dan jetshooter), pd pkl. 12.20 WIB api telah padam.

Korban : 0

Kerusakan : -

Kerugian : -

Upaya : KRPB Pepe beserta jajaran RPH Pepe dan RPH Petung Danru Polhutmob beserta anggota, mengadakan pemadaman dg cara manual (Gepyok dan jetshooter), pd pkl. 12.20 WIB api telah padam.

III. Aktivitas Gunung Api di Wilayah Jawa Timur

Gunung api di wilayah Jawa Timur yang terpantau sebagai berikut:

1. Gunung Bromo : **WASPADA** (Level II) Sejak Tanggal 20 Oktober 2016
2. Gunung Semeru : **WASPADA** (Level II) Sejak Tanggal 02 Mei 2013
3. Gunung Raung : **WASPADA** (Level II) Sejak Tanggal 17 Juli 2020
4. Gunung Ijen : **NORMAL** (Level I) Sejak Tanggal 08 Agustus 2014
5. Gunung Kelud : **NORMAL** (Level I) Sejak Tanggal 07 Agustus 2014
6. Gunung Lamongan : **NORMAL** (Level I) Sejak Tanggal 19 April 2012
7. Gunung Arjuno – Welirang : **NORMAL** (Level I) Sejak Tahun 1995

IV. Pantauan Titik Panas Wilayah Jawa Timur

Pantauan berdasarkan sensor **MODIS (Moderate Resolution Imaging Spectroradiometer)** dari Satelit *Terra, Aqua, Suomi* pada hari **Sabtu - Minggu, 17 - 18 Oktober 2020** pukul 07.00 s/d 07.00 WIB, dilaporkan sebagai berikut:

No.	Koordinat	Tanggal	Waktu (WIB)	Tingkat	Kecamatan	Kab/Kota	Keterangan
Nihil							

V. Peringatan Dini Cuaca Wilayah Jawa Timur

A. Peringatan Dini Cuaca Jawa Timur pada tanggal 17 -18 Oktober 2020 pukul 17.30 - 05.30 WIB berpotensi terjadi Hujan Sedang – Lebat yang dapat disertai Kilat/Petir dan Angin Kencang terjadi sebanyak 2 (Dua) kali peringatan (Prakirawan-BMKG Surabaya)

B. Penyebaran informasi peringatan dini Jawa Timur :

1. Menelepon Kabupaten/ Kota yang diperkirakan berpotensi terjadi hujan.
2. Menyebarkan informasi melalui Radio Komunikasi VHF BPBD Provinsi Jawa Timur pada freq 164.525 Mhz dan VHF RAPI pada freq 142.040 Mhz.
3. Menyebarkan informasi ke Kab/Kota melalui SMS Gateway BPBD Provinsi Jawa Timur dan melalui ponsel monitoring nomor 081231780000 dan Jejaring Sosial.

VI. Prakiraan Cuaca Wilayah Jawa Timur

Prakiraan Cuaca Provinsi Jawa Timur pada **Minggu - Senin, 18 – 19 Oktober 2020** mulai Pukul 07.00 s/d 07.00 WIB. Dilaporkan sebagai berikut :

- A. 1. - Pagi hari :** Diprakirakan Cerah, Berawan, Hujan Ringan-Sedang, dan Hujan Lebat disertai Petir..
- **Siang-Sore hari :** Diprakirakan Cerah, Berawan, Hujan Ringan-Sedang, dan Hujan Lebat disertai Petir.
- **Malam hari :** Diprakirakan Cerah, Berawan, Berkabut, dan Hujan Ringan-Sedang.
- **Dini hari :** Diprakirakan Cerah, Berawan, Berkabut, dan Hujan Ringan-Sedang.
- 2. - Suhu udara :** 14 - 36 °C
- Kelembapan udara : 40 - 95 %
- Angin : dominan dari Timur - Tenggara dengan kecepatan 05 - 30 km/jam
- B. Peringatan Dini :**
Nihil

Sumber : BMKG Stasiun Meteorologi Juanda

VII. Prakiraan Tinggi Gelombang

Prakiraan gelombang laut maksimum di wilayah Jawa Timur pada **Minggu - Senin, 18 – 19 Oktober 2020** mulai Pukul 07.00 s/d 07.00 WIB. Dilaporkan sebagai berikut :

- A. Kondisi Sinoptik :** Hujan, arah angin dari Timur - Tenggara, kec. angin maksimum di L. Jawa bagian timur 21 knots dan S. Hindia selatan Jatim 15 knots. Tinggi gelombang di L.

Jawa bagian timur antara 0.5-1.8 m dan di S. Hindia selatan Jatim antara 1.3-3.0 m.

B. **Peringatan** : Waspada tinggi gelombang lebih dari 2.5 m di Perairan selatan Jatim, S. Hindia selatan Jatim.

Sumber : BMKG Maritim Surabaya

VIII. Komunikasi Radio

Berdasarkan monitoring dari Media Sosial (Facebook, WhatsApp & Telegram) dan Radio Pusdalops BPBD Provinsi Jawa Timur di Frekwensi HF 114.375, VHF 169.525 Mhz, dan VHF 142.040 MHz pada hari **Sabtu - Minggu, 17 – 18 Oktober 2020** Pukul 07.00 – 07.00 WIB. Dilaporkan sebagai berikut:


LOG SHEET		Tanggal : 17 - 18 Oktober 2020
Operator : Darajat, Andi		Hari : Sabtu - Minggu
		STASIUN : PUSDALOPS BPBD JATIM
REKAP PERCAKAPAN		
17/10/2020 07:00:00	Kota Pasuruan	Berawan
17/10/2020 07:00:00	Kab. Nganjuk	Cerah
17/10/2020 07:00:00	Kab. Madiun	Cerah
17/10/2020 07:00:00	Kab. Situbondo	Cerah Berawan
17/10/2020 07:05:00	Kota Malang	Berawan
17/10/2020 07:10:00	Kota Blitar	Berawan
17/10/2020 07:25:00	Kab. Ngawi	Cerah
17/10/2020 07:30:00	Kab. Probolinggo	Cerah
17/10/2020 08:00:00	Kab. Magetan	Cerah
17/10/2020 08:05:00	Kab. Gresik	Cerah Berawan - Berawan
17/10/2020 08:20:00	Kab. Jombang	Cerah - Berawan
17/10/2020 08:30:00	Kab. Trenggalek	Cerah Berawan
17/10/2020 09:15:00	Kab. Ponorogo	Cerah Berawan
17/10/2020 10:00:00	Kota Malang	Cerah Berawan
17/10/2020 10:00:00	Kab. Ponorogo	Cerah Berawan - Hujan Ringan. Distribusi air bersih ke Dukuh Dungus Desa Karangpatihan, Kecamatan Pulung sebanyak 17.000 L. - 2 tangki @6.000 L - 1 tangki 5.000 L
17/10/2020 10:00:00	Kota Pasuruan	Berawan
17/10/2020 10:07:00	Kab. Jombang	Cerah
17/10/2020 11:00:00	Kab. Gresik	Berawan
17/10/2020 12:00:00	Kab. Bondowoso	Berawan
17/10/2020 12:09:00	Kab. Sidoarjo	Cerah
17/10/2020 12:40:00	Kota Batu	Cerah Berawan
17/10/2020 13:00:00	Kab. Nganjuk	Berawan. BPBD Kab. Nganjuk melaksanakan Pendistribusian Air Bersih di Wilayah Terdampak Kekeringan : a. Desa Oro-oro Ombo Kecamatan Ngetos dengan Jumlah total Pendistribusian 3 truk tanki (15.000 Liter) b. Desa Pule Kecamatan Jatikalen dengan Jumlah Total Pendistribusian 1 Truk tanki (5.000 Liter) c. Desa Perning Kecamatan Jatikalen dengan Jumlah Total Pendistribusian 2 Truk tanki (10.000 Liter) d. Desa Genjeng Kecamatan Loceret dengan Jumlah Total Pendistribusian 2 Truk Tanki (10.000 Liter)
17/10/2020 13:00:00	Kota Malang	Berawan
17/10/2020 13:00:00	Kab. Jombang	Cerah - Berawan
17/10/2020 13:25:00	Kab. Situbondo	- Cerah Berawan

LOG SHEET		Tanggal : 17 - 18 Oktober 2020
Operator : Darajat, Andi		Hari : Sabtu - Minggu
		STASIUN : PUSDALOPS BPBD JATIM
17/10/2020 14:00:00	Kota Pasuruan	Berawan
17/10/2020 15:00:00	Kab. Situbondo	Pengiriman Air Bersih PDAM ke lokasi wilayah yg terdampak kekeringan di Dsn.Tubo Barat dan Dsn. Tubo Timur, Ds. Rajekwesi, Kec. Kendit. Pengiriman air 2 Rit (2 Armada), menggunakan truk tangki dengan kapasitas 5000 liter
17/10/2020 15:15:00	Kab. Gresik	Berawan
17/10/2020 15:15:00	Kab. Magetan	Cerah
17/10/2020 15:58:00	Kab. Jombang	Cerah - Berawan
17/10/2020 16:00:00	Kota Malang	Berawan
17/10/2020 16:00:00	Kab. Nganjuk	Berawan
17/10/2020 16:35:00	Kab. Ponorogo	Cerah
17/10/2020 17:00:00	Kab. Trenggalek	Berawan
17/10/2020 17:00:00	Kab. Ngswi	Berawan
17/10/2020 17:04:00	Kab. Pacitan	Berawan
17/10/2020 17:26:00	Kab. Madiun	Cerah Berawan
17/10/2020 17:43:00	Kota Probolinggo	Cerah Berawan
17/10/2020 17:44:00	Kab. Sumenep	Cerah
17/10/2020 18:00:00	Kab. Lurnajang	Cerah - Berawan
17/10/2020 18:12:00	Kab. Bondowoso	Berawan
17/10/2020 18:28:00	Kota Blitar	Berawan
17/10/2020 19:00:00	Kota Malang	Berawan
17/10/2020 19:00:00	Kab. Nganjuk	Berawan
17/10/2020 19:00:00	Kab. Bojonegoro	Cerah Berawan
17/10/2020 19:00:00	Kab. Jombang	Berawan
17/10/2020 19:00:00	Kab. Gresik	Cerahn Berawan - Berawan
17/10/2020 19:00:00	Kab. Magetan	Cerah
17/10/2020 19:25:00	Kab. Situbondo	Cerah Berawan
17/10/2020 21:00:00	Kota Pasuruan	Cerah Berawan
17/10/2020 21:10:00	Kab. Trenggalek	Cerah - Berawan
17/10/2020 21:12:00	Kab. Ponorogo	Cerah - Cerah Berawan
17/10/2020 21:25:00	Kota Batu	Cerah Berawan
17/10/2020 21:57:00	Kab. Jombang	Cerah - Berawan
17/10/2020 22:00:00	Kab. Nganjuk	Cerah
17/10/2020 22:20:00	Kota Malang	Berawan
17/10/2020 23:00:00	Kab. Lumajang	Cerah - Berawan
17/10/2020 23:00:00	Kab. Magetan	Cerah
18/10/2020 00:00:00	Kota Pasuruan	Berawan
18/10/2020 00:13:00	Kab. Lamongan	Cerah Berawan
18/10/2020 01:00:00	Kab. Jombang	Cerah - Berawan
18/10/2020 01:05:00	Kota Malang	Berawan
18/10/2020 01:06:00	Kab. Bondowoso	Berawan
18/10/2020 02:59:00	Kota Pasuruan	Berawan
18/10/2020 04:00:00	Kab. Jombang	Cerah - Berawan
18/10/2020 05:25:00	Kab. Pasuruan	Cerah
18/10/2020 06:00:00	Kab. Lumajang	Cerah
18/10/2020 06:05:00	Kota Malang	Cerah Berawan
18/10/2020 06:17:00	Kab. Pacitan	Berawan
18/10/2020 06:34:00	Kab. Bondowoso	Berawan
18/10/2020 06:43:00	Kota Batu	Cerah Berawan - Berawan

LOG SHEET		Tanggal : 17 - 18 Oktober 2020
		Hari : Sabtu - Minggu
Operator : Darajat, Andi		STASIUN : PUSDALOPS BPBD JATIM
18/10/2020 06:55:00	Kota Pasuruan	Cerah Berawan
18/10/2020 06:59:00	Kab. Bojonegoro	Cerah Berawan

Sidoarjo, 18 Oktober 2020
a.n. KAPUSDALOPS PB
BPBD Prov. Jawa Timur


Supervisor,



DINO ANDALANANTO, S.Kom
NIPTTPK. 208-03061985-012019-1875


Operator,

1.



MUHAMMAD DARAJAT, SH.
NIPTTPK. 208-17111964-012019-2018

2.



ANDI RAHMAT SULAKSANA
NIPTTPK. 208-14051981-012012-3864