



**PEMERINTAH PROVINSI JAWA TIMUR**  
**BADAN PENANGGULANGAN BENCANA DAERAH**

Jl. Letjen S. Parman No. 55 Waru, Telp. (031) 8550222; Fax. (031) 8550101  
**WARU – SIDOARJO**

Sidoarjo, 16 Oktober 2020

Nomor : 360/2149/208.1/2020  
Sifat : Penting  
Lampiran : -  
Perihal : Laporan Harian Bencana


Kepada  
Yth. Ibu Gubernur Jawa Timur

Di **SURABAYA**

Bersama ini disampaikan dengan hormat **Laporan Harian** PUSDALOPS PB BPBD Provinsi Jawa Timur kejadian bencana Tanggal 15 – 16 Oktober 2020 pukul 07.00 WIB, berdasarkan pantauan petugas piket dan laporan dari BPBD Kabupaten Kota se Jawa Timur sebagaimana terlampir.

Demikian untuk menjadi periksa.

An. KEPALA PELAKSANA  
BADAN PENANGGULANGAN BENCANA DAERAH  
PROVINSI JAWA TIMUR  
Sekretaris,



**ERWIN INDRA WIDJAJA, SE,M.AP**

Pembina TK I

NIP. 19690823 199003 1 008

TEMBUSAN :

- Yth. 1. Bp. Kepala BNPB di Jakarta  
2. Bp. Kepala Kepolisian Daerah  
Jawa Timur  
3. Bp. Wakil Gubernur Jawa Timur  
4. Bp. Sekretaris Daerah Prov.  
Jatim selaku Kepala ex officio  
BPBD Prov. Jatim  
5. Bp. Kepala Pelaksana BPBD  
Prov. Jatim



**PEMERINTAH PROVINSI JAWA TIMUR**  
**BADAN PENANGGULANGAN BENCANA DAERAH**

Jl. Letjen. S. Parman No. 55 Waru, Telp. (031) 8550222; Fax. (031) 8550101  
**SIDOARJO – 61256**

**LAPORAN HARIAN PUSDALOPS**

Dilaporkan kejadian alam dan bencana di wilayah Jawa Timur yang terjadi pada **Kamis – Jumat, 15 – 16 Oktober 2020** pukul 07.00 s/d 07.00 WIB. Informasi yang diperoleh Pusdalops BPBD Provinsi Jawa Timur, sebagai berikut :

**I. Kejadian Bencana**

Nihil

**II. Kejadian Lain – Lain**

1. Kabupaten / : Jember Kabupaten  
Kota  
Waktu : 2020-10-15 22:58:00  
Tipe Kejadian : Gempa Bumi  
Lokasi : 24 km Selatan PUGER KAB.JEMBER-JATIM  
Koordinat : -8.591000,113.511002  
Cuaca : Cerah  
Kronologi : Gempa Mag:2.7 SR, 15-Oct-20 22:58:43 WIB, Lok:8.591 LS,113.511 BT (24 km Selatan PUGER KAB.JEMBER-JATIM), Kedlmn:11 Km  
Meninggal : 0  
Hilang : 0  
Luka Berat : 0  
Luka Ringan : 0  
Kerusakan : -  
Kerugian : -  
Upaya : Menyearluaskan melalui moda yang ada  
Sumber : BMKG-SJI
- 
2. Kabupaten / : Jombang Kabupaten  
Kota  
Waktu : 2020-10-15 15:00:00  
Tipe Kejadian : Kebakaran  
Lokasi : Dsn. Kandangan, Desa Kepuhkembeng, Kec. Peterongan  
Koordinat : -7.549120,112.256302  
Cuaca : Cerah  
Kronologi : • 15.00WIB api membesar pada rumpun bambu dekat pembuangan sampah.  
• 15.15WIB Warga melaporkan ke Pusdalops BPBD Jombang.  
• 15.20WIB Pusdalops BPBD Jombang memberangkatkan Unit Fire Pumper truck dan Unit Fire Supplay Truck  
• 15.25WIB Tiba di lokasi dan langsung melakukan pemadaman  
• 15.50WIB Pemadaman selesai dan Kembali ke Mako  
Meninggal : 0  
Hilang : 0  
Luka Berat : 0  
Luka Ringan : 0  
Kerusakan : lahan bambu 10 m x 10 m terbakar  
Kerugian : -  
Upaya : BPBD Kab, Jombang Melakukan pemadaman bersama Posdamkar Jombang  
Sumber : Agen Bencana Jatim
-

### III. Aktivitas Gunung Api di Wilayah Jawa Timur

Gunung api di wilayah Jawa Timur yang terpantau sebagai berikut:

1. Gunung Bromo : **WASPADA** (Level II) Sejak Tanggal 20 Oktober 2016
2. Gunung Semeru : **WASPADA** (Level II) Sejak Tanggal 02 Mei 2013
3. Gunung Raung : **WASPADA** (Level II) Sejak Tanggal 17 Juli 2020
4. Gunung Ijen : **NORMAL** (Level I) Sejak Tanggal 08 Agustus 2014
5. Gunung Kelud : **NORMAL** (Level I) Sejak Tanggal 07 Agustus 2014
6. Gunung Lamongan : **NORMAL** (Level I) Sejak Tanggal 19 April 2012
7. Gunung Arjuno – Welirang : **NORMAL** (Level I) Sejak Tahun 1995

### IV. Pantauan Titik Panas Wilayah Jawa Timur

Pantauan berdasarkan sensor **MODIS (Moderate Resolution Imaging Spectroradiometer)** dari Satelit *Terra, Aqua, Suomi* pada hari **Kamis – Jumat, 15 – 16 Oktober 2020** pukul 07.00 s/d 07.00 WIB, dilaporkan sebagai berikut:

No.	Koordinat	Tanggal	Waktu (WIB)	Tingkat	Kecamatan	Kab/Kota	Keterangan
Nihil							

### V. Peringatan Dini Cuaca Wilayah Jawa Timur

**A. Peringatan Dini Cuaca Jawa Timur pada tanggal 15 Oktober 2020 pukul 11.20 – 22.00 WIB** berpotensi terjadi Hujan Sedang – Lebat yang dapat disertai Kilat/Petir dan Angin Kencang terjadi sebanyak 8 (**Delapan**) kali peringatan (Prakirawan-BMKG Surabaya)

**B. Penyebaran informasi peringatan dini Jawa Timur :**

1. Menelepon Kabupaten/ Kota yang diperkirakan berpotensi terjadi hujan.
2. Menyebarkan informasi melalui Radio Komunikasi VHF BPBD Provinsi Jawa Timur pada freq 164.525 Mhz dan VHF RAPI pada freq 142.040 Mhz.
3. Menyebarkan informasi ke Kab/Kota melalui SMS Gateway BPBD Provinsi Jawa Timur dan melalui ponsel monitoring nomor 081231780000 dan Jejaring Sosial.

### VI. Prakiraan Cuaca Wilayah Jawa Timur

Prakiraan Cuaca Provinsi Jawa Timur pada **Jumat – Sabtu, 16 – 17 Oktober 2020** mulai Pukul 07.00 s/d 07.00 WIB. Dilaporkan sebagai berikut :

- A. 1. - Pagi hari :** jumlah kecamatan yang diperkirakan Cerah 92.7%, Berawan 6.9%, dan Hujan Ringan-Sedang 0.4%.  
- **Siang-Sore hari :** jumlah kecamatan yang diperkirakan Cerah 85.1%, Berawan 3.6%, Hujan Ringan-Sedang 7.1%, dan Hujan Lebat disertai Petir 4.3%.  
- **Malam hari :** jumlah kecamatan yang diperkirakan Cerah 55.0%, Berawan 29.7%, Berkabut 2.1%, dan Hujan Ringan-Sedang 13.3%.  
- **Dini hari :** jumlah kecamatan yang diperkirakan Cerah 64.6%, Berawan 23.8%, Berkabut 6.4%, dan Hujan Ringan-Sedang 5.1%.

- 2. - Suhu udara :** 13 - 35 °C  
- Kelembapan udara : 45 - 100 %  
- Angin : dominan dari Timur - Tenggara dengan kecepatan 05 - 30 km/jam

**B. Peringatan Dini :**

Waspada hujan intensitas sedang hingga lebat disertai petir dan angin kencang sesaat pada:

- **Siang-Sore hari** di wilayah Kab. Probolinggo, Lumajang, Jember dan Bondowoso.

*Sumber : BMKG Stasiun Meteorologi Juanda*

### VII. Prakiraan Tinggi Gelombang

Prakiraan gelombang laut maksimum di wilayah Jawa Timur pada **Jumat – Sabtu, 16 – 17 Oktober 2020** mulai Pukul 07.00 s/d 07.00 WIB. Dilaporkan sebagai berikut :

- A. Kondisi Sinoptik :** Hujan, arah angin dari Tenggara - Selatan, kec. angin maksimum di L.

Jawa bagian timur 19 knots dan S. Hindia selatan Jatim 14 knots. Tinggi gelombang di L. Jawa bagian timur antara 0.2-1.5 m dan di S. Hindia selatan Jatim antara 1.6-3.0 m.

B. **Peringatan** : Waspada tinggi gelombang lebih dari 2.5 m di Perairan selatan Jawa Timur dan Samudera Hindia selatan Jatim.

Sumber : *BMKG Maritim Surabaya*

### VIII. Komunikasi Radio


Berdasarkan monitoring dari Media Sosial (Facebook, WhatsApp & Telegram) dan Radio PUSDALOPS BPBD Provinsi Jawa Timur di Frekwensi HF 114.375, VHF 169.525 Mhz, dan VHF 142.040 MHz pada hari **Kamis – Jumat, 15 – 16 Oktober 2020** Pukul 07.00 – 07.00 WIB. Dilaporkan sebagai berikut:

LOG SHEET		Tanggal : 15 - 16 Oktober 2020
Operator : Yufan & Bagus		Hari : Kamis - Jumat
		STASIUN : PUSDALOPS BPBD JATIM
REKAP PERCAKAPAN		
15/10/2020 07:00:00	Kab. Nganjuk	Cerah
15/10/2020 07:00:00	Kab. Bojonegoro	Cerah Berawan
15/10/2020 07:00:00	Kota Malang	Cerah Berawan
15/10/2020 07:25:00	Kab. Situbondo	Cerah- Cerah Berawan
15/10/2020 07:30:00	Kab. Gresik	Cerah - Cerah Berawan
15/10/2020 08:00:00	Kota Madiun	Cerah - Cerah Berawan
15/10/2020 08:00:00	Kab. Trenggalek	Berawan
15/10/2020 08:00:00	Kab. Magetan	Cerah
15/10/2020 10:00:00	Kab. Nganjuk	Cerah
15/10/2020 10:00:00	Kota Malang	Cerah Berawan
15/10/2020 10:00:00	Kab. Jombang	Cerah
15/10/2020 11:25:00	Kab. Trenggalek	Cerah Berawan
15/10/2020 11:37:00	Kab. Lamongan	Cerah
15/10/2020 11:50:00	Kab. Gresik	Cerah - Cerah Berawan
15/10/2020 12:30:00	Kab. Jember	Cerah Berawan
15/10/2020 12:34:00	Kab. Ponorogo	Cerah
15/10/2020 13:00:00	Kota Malang	Berawan
15/10/2020 13:00:00	Kab. Nganjuk	Cerah - Pendistribusian Air Bersih di Wilayah Terdampak Kekeringan :
15/10/2020 13:00:00	Kab. Jombang	Cerah
15/10/2020 13:44:00	Kab. Sidoarjo	Cerah
15/10/2020 14:00:00	Kota Pasuruan	Cerah
15/10/2020 14:00:00	Kota Batu	Cerah Berawan
15/10/2020 15:00:00	Kab. Magetan	Cerah
15/10/2020 15:00:00	Kab. Gresik	Cerah
15/10/2020 15:44:00	Kab. Situbondo	Pengiriman Air Bersih PDAM ke lokasi wilayah yg terdampak kekeringan. rsih PDAM ke lokasi wilayah yg terdampak kekeringan.
15/10/2020 16:00:00	Kab. Jombang	Cerah - Berawan
15/10/2020 16:00:00	Kab. Nganjuk	Cerah
15/10/2020 16:00:00	Kota Malang	Mendung
15/10/2020 17:30:00	Kota Pasuruan	Cerah Berawan
15/10/2020 19:00:00	Kab. Jombang	Cerah - Berawan
15/10/2020 19:00:00	Kab. Bojonegoro	Hujan
15/10/2020 19:00:00	Kota Blitar	Berawan
15/10/2020 19:00:00	Kota Malang	Mendung
15/10/2020 19:00:00	Kab. Nganjuk	Cerah
15/10/2020 19:00:00	Kab. Madiun	Berawan
15/10/2020 19:15:00	Kab. Situbondo	Cerah
15/10/2020 19:40:00	Kab. Prooblinggo	Hujan Ringan
15/10/2020 20:27:00	Kab. Sidoarjo	Cerah
15/10/2020 21:00:00	Kota Pasuruan	Cerah
15/10/2020 21:00:00	Kab. Trenggalek	Berawan
15/10/2020 21:05:00	Kab. Ponorogo	Cerah
15/10/2020 21:05:00	Kab. Gresik	Cerah - Cerah Berawan
15/10/2020 22:00:00	Kota Batu	Berawan

LOG SHEET		Tanggal : 15 - 16 Oktober 2020
Operator : Yufan & Bagus		Hari : Kamis - Jumat
		STASIUN : PUSDALOPS BPBD JATIM
15/10/2020 22:00:00	Kab. Nganjuk	Cerah
15/10/2020 22:00:00	Kota Malang	Berawan
15/10/2020 22:00:00	Kab. Jombang	Cerah - Berawan
15/10/2020 23:30:00	Kab. Ponorogo	Cerah
16/10/2020 00:00:00	Kota Pasuruan	Cerah
16/10/2020 00:00:00	Kota Malang	Mendung
16/10/2020 00:00:00	Kab. Lumajang	Berawan - Hujan
16/10/2020 00:15:00	Kab. Magetan	Cerah
16/10/2020 01:00:00	Kab. Jombang	Cerah - Berawan
16/10/2020 06:05:00	Kab. Sidoarjo	Cerah
16/10/2020 06:55:00	Kota Pasuruan	Cerah
16/10/2020 07:00:00	Kota Blitar	Cerah Berawan
16/10/2020 07:00:00	Kota Malang	Berawan
16/10/2020 07:00:00	Kab. Nganjuk	Cerah
16/10/2020 07:00:00	Kab. Ponorogo	Cerah Berawan
16/10/2020 07:00:00	Kab. Madiun	Cerah

Sidoarjo, 16 Oktober 2020  
a.n. KAPUSDALOPS PB  
BPBD Prov. Jawa Timur

Supervisor,



**DINO ANDALANANTO, S.Kom**  
NIPTTPK. 208-03061985-012019-1875


Operator,

1.



**YUFAN DWI ANGGORO.**  
NIP. 19950311 201903 1 009

2.



**BAGUS MUKTI WIBOWO, S.Kom.**  
NIPTTPK. 208-05061987-012019-1855