



PEMERINTAH PROVINSI JAWA TIMUR
BADAN PENANGGULANGAN BENCANA DAERAH

Jl. Letjen S. Parman No. 55 Waru, Telp. (031) 8550222; Fax. (031) 8550101

WARU – SIDOARJO

Sidoarjo, 13 Oktober 2020

Nomor : 360/2127a/208.1/2020
Sifat : Penting
Lampiran : -
Perihal : Laporan Harian Bencana


Kepada
Yth. Ibu Gubernur Jawa Timur

Di **SURABAYA**

Bersama ini disampaikan dengan hormat **Laporan Harian** PUSDALOPS PB BPBD Provinsi Jawa Timur kejadian bencana Tanggal 12 – 13 Oktober 2020 pukul 07.00 WIB, berdasarkan pantauan petugas piket dan laporan dari BPBD Kabupaten Kota se Jawa Timur sebagaimana terlampir.

Demikian untuk menjadi periksa.

An. KEPALA PELAKSANA
BADAN PENANGGULANGAN BENCANA DAERAH
PROVINSI JAWA TIMUR
Sekretaris,



ERWIN INDRA WIDJAJA, SE, M.AP

Pembina TK I

NIP. 19690823 199003 1 008

TEMBUSAN :

- Yth. 1. Bp. Kepala BNPB di Jakarta
2. Bp. Kepala Kepolisian Daerah Jawa Timur
3. Bp. Wakil Gubernur Jawa Timur
4. Bp. Sekretaris Daerah Prov. Jatim selaku Kepala ex officio BPBD Prov. Jatim
5. Bp. Kepala Pelaksana BPBD Prov. Jatim
-



PEMERINTAH PROVINSI JAWA TIMUR
BADAN PENANGGULANGAN BENCANA DAERAH

Jl. Letjen. S. Parman No. 55 Waru, Telp. (031) 8550222; Fax. (031) 8550101
SIDOARJO – 61256

LAPORAN HARIAN PUSDALOPS

Dilaporkan kejadian alam dan bencana di wilayah Jawa Timur yang terjadi pada **Senin - Selasa, 12 – 13 Oktober 2020** pukul 07.00 s/d 07.00 WIB. Informasi yang diperoleh Pusdalops BPBD Provinsi Jawa Timur, sebagai berikut :

I. Kejadian Bencana

Nihil

II. Kejadian Lain – Lain

1. Kabupaten / : Pamekasan Kabupaten

Kota

Waktu : 2020-10-12 17:00:00

Tipe : Kebakaran Hutan

Kejadian

Lokasi : Dusun/Kampung Karpote, Desa Larangan Slampar, Kec Tlanakan, Kab Pamekasan

Koordinat : ,

Cuaca : cerah

Kronologi : pada tanggal 12 oktober 2020 pukul 17.00 WIB Telah terjadi. Kebakaran hutan & lahan di Petak :66 O , RPH Pamekasan, BKPH Madura Timur, KPH Madura , masuk dalam wilayah administrasi pemerintahan Dusun/Kampung Karpote, Desa Larangan Slampar, Kec Tlanakan, Kab Pamekasan.

Meninggal : 0

Hilang : 0

Luka Berat : 0

Luka : 0

Ringan

Kerusakan : Luas yang terbakar +/- : 4,0 Ha, jenis Tanaman Jati yg masih kecil

Kerugian : Taksiran kerugian akibat kebakaran Rp 12.000.000,-

Upaya : Penanganan pemadaman api (jam/hari) +/- 2 jam dari jam 17,00 wib s/d. 19.00 wib dan padam pada jam 19.00 wib

Sumber : Perhutani

2. Kabupaten / : Pasuruan Kota

Kota

Waktu : 2020-10-12 11:30:00

Tipe : Kebakaran

Kejadian

Lokasi : Komplek Ruko Grand Parimas Jl. Panglima Sudirman

Koordinat : -7.648205,112.899765

Cuaca : Cerah Berawan

Kronologi : Kebakaran terjadi akibat pembakaran sampah, titik api menyebar membakar alang-alangseluas 6x5 m2. Titik api dapat dikuasai dengan mengerahkan 1 unit Damkar, pemadaman dan pembasahan selesai pada Pkl. 12.30 WIB. Tidak ada korban jiwa atau materiil dalam kejadian ini.

Meninggal : 0

Hilang : 0

Luka Berat : 0

Luka : 0

Ringan
 Kerusakan : -
 Kerugian : -
 Upaya : - Unit Damkar BPBD melakukan pemadaman dan pembasahan titik api di lokasi kejadian.
 - Kondidim dinyatakan kondusif pada Pkl. 11.48 WIB
 Sumber : PUSDALOPS PB BPBD KOTA PASURUAN

3. Kabupaten / : Trenggalek Kabupaten
 Kota

Waktu : 2020-10-12 07:00:00

Tipe : Banjir

Kejadian

Lokasi : Dsn. Nglaban, Ds. Karanganyar, Kec. Gandusari

Koordinat : -8.110800,111.728401

Cuaca : Berawan

Kronologi : Senin, 12 oktober 2020, Pukul 07.00 WIB telah terjadi banjir luapan di wilayah RT 07/03, Dusun Nglaban, Ds. Karanganyar, Kec. Gandusari akibat hujan deras di wilayah Kampak dan Gandusari mengakibatkan sungai Tawing meluap sampai ke pemukiman warga. Ketinggian air diperkirakan 30/40 cm dan tidak sampai memasuki rumah warga.

Meninggal : 0

Hilang : 0

Luka Berat : 0

Luka : 0

Ringan

Kerusakan : -

Kerugian : -

Upaya : - TRC BPBD Kab. Trenggalek bersama-sama dengan Pusdalops, Relawan BPBD, Koramil Gandusari melakukan assessment dan pemantauan di lokasi terdampak banjir luapan Sungai Tawing

Sumber : PUSDALOPS-PB BPBD KABUPATEN TRENGGALEK

III. Aktivitas Gunung Api di Wilayah Jawa Timur

Gunung api di wilayah Jawa Timur yang terpantau sebagai berikut:

1. Gunung Bromo : **WASPADA** (Level II) Sejak Tanggal 20 Oktober 2016
2. Gunung Semeru : **WASPADA** (Level II) Sejak Tanggal 02 Mei 2013
3. Gunung Raung : **WASPADA** (Level II) Sejak Tanggal 17 Juli 2020
4. Gunung Ijen : **NORMAL** (Level I) Sejak Tanggal 08 Agustus 2014
5. Gunung Kelud : **NORMAL** (Level I) Sejak Tanggal 07 Agustus 2014
6. Gunung Lamongan : **NORMAL** (Level I) Sejak Tanggal 19 April 2012
7. Gunung Arjuno – Welirang : **NORMAL** (Level I) Sejak Tahun 1995

IV. Pantauan Titik Panas Wilayah Jawa Timur

Pantauan berdasarkan sensor **MODIS (Moderate Resolution Imaging Spectroradiometer)** dari Satelit *Terra, Aqua, Suomi* pada hari **Senin - Selasa, 12 – 13 Oktober 2020** pukul 07.00 s/d 07.00 WIB, dilaporkan sebagai berikut:

No.	Koordinat	Tanggal	Waktu (WIB)	Tingkat	Kecamatan	Kab/Kota	Keterangan
Nihil							

V. Peringatan Dini Cuaca Wilayah Jawa Timur

- A. Peringatan Dini Cuaca Jawa Timur pada tanggal **12 Oktober 2020** pukul **13.10 – 23.30 Oktober** pukul **07.00 WIB** berpotensi terjadi Hujan Sedang – Lebat yang dapat disertai Kilat/Petir dan Angin Kencang terjadi sebanyak **5 (Lima)** kali peringatan (Prakirawan-BMKG

Surabaya)

B. Penyebaran informasi peringatan dini Jawa Timur :

1. Menelepon Kabupaten/ Kota yang diperkirakan berpotensi terjadi hujan.
2. Menyebarkan informasi melalui Radio Komunikasi VHF BPBD Provinsi Jawa Timur pada freq 164.525 Mhz dan VHF RAPI pada freq 143.550 Mhz.
3. Menyebarkan informasi ke Kab/Kota melalui SMS Gateway BPBD Provinsi Jawa Timur dan melalui ponsel monitoring nomor 081231780000 dan Jejaring Sosial.

VI. Prakiraan Cuaca Wilayah Jawa Timur

Prakiraan Cuaca Provinsi Jawa Timur pada **Selasa - Rabu, 13 – 14 Oktober 2020** mulai Pukul 07.00 s/d 07.00 WIB. Dilaporkan sebagai berikut :

- A. 1.** - Pagi hari : diprakirakan Cerah, Berawan, dan Berkabut.
- Siang-Sore hari: diprakirakan Cerah, Berawan, Hujan Ringan-Sedang, dan Hujan Lebat disertai Petit.
- Malem hari: diprakirakan Cerah, Berawan, dan Berkabut.
- Dini hari: diprakirakan Cerah, Berawan, dan Berkabut.
- 2.** - Suhu udara :14 - 35°C
- Kelembapan udara : 45 - 95 %
- Angin : dominan dari Timur - Tenggara dengan kecepatan 05 - 30 km/jam

B. Peringatan Dini :

Waspada hujan intensitas sedang hingga lebat disertai petir dan angin kencang sesaat pada:

- Siang-Sore hari di wilayah Kota Malang, Lumajang dan Jember.

Sumber : BMKG Stasiun Meteorologi Juanda

VII. Prakiraan Tinggi Gelombang

Prakiraan gelombang laut maksimum di wilayah Jawa Timur pada **Selasa - Rabu, 13 – 14 Oktober 2020** mulai Pukul 07.00 s/d 07.00 WIB. Dilaporkan sebagai berikut :

- A. Kondisi Sinoptik :** Hujan, arah angin dari Timur - Tenggara, kec. angin maksimum di L. Jawa bagian timur 21 knots dan S. Hindia selatan Jatim 19 knots. Tinggi gelombang di L. Jawa bagian timur antara 0.8-2.3 m dan di S. Hindia selatan Jatim antara 2.0-4.3 m.
- B. Peringatan :** Waspada tinggi gelombang lebih dari 2.5 m di Perairan selatan Jatim, S. Hindia selatan Jatim.

Sumber : BMKG Maritim Surabaya

VIII. Komunikasi Radio

Berdasarkan monitoring dari Media Sosial (Facebook, WhatsApp & Telegram) dan Radio Pusdalops BPBD Provinsi Jawa Timur di Frekwensi HF 114.375, VHF 169.525 Mhz, dan VHF 142.040 MHz pada hari **Senin - Selasa, 12 – 13 Oktober 2020** Pukul 07.00 – 07.00 WIB. Dilaporkan sebagai berikut:


LOG SHEET		Tanggal : 12 - 13 Oktober 2020
Operator : Sahala M & M. Darajat		Hari : Senin - Selasa
		STASIUN : PUSDALOPS BPBD JATIM
REKAP PERCAKAPAN		
13/10/2020 07:00:00	Kab. Madiun	Cerah
13/10/2020 07:00:00	Kab. Ponorogo	Cerah Berawan
13/10/2020 07:00:00	Kab. Malang	Cerah Berawan
13/10/2020 06:58:00	Kab. Ngawi	Cerah Berawan
13/10/2020 06:40:00	Kota Batu	Cerah Berawan
13/10/2020 06:22:00	Kab. Bondowoso	Berawan
13/10/2020 06:08:00	Kota Madiun	Cerah Berawan
13/10/2020 06:07:00	Kab. Pacitan	Berawan
13/10/2020 05:03:00	Kab. Lumajang	Cerah, Mendung
13/10/2020 04:00:00	Kab. Trenggalek	Hujan intensitas ringan
13/10/2020 03:59:00	Kab. Jombang	Berawan
13/10/2020 03:49:00	Kota Pasuruan	Cerah

LOG SHEET		Tanggal : 12 - 13 Oktober 2020
Operator : Sahala M & M. Darajat		Hari : Senin - Selasa
		STASIUN : PUSDALOPS BPBD JATIM
13/10/2020 01:00:00	Kab. Jombang	Berawan
13/10/2020 00:30:00	Kota Malang	Berawan
13/10/2020 00:00:00	Kab. Lumajang	Cerah - Berawan
12/10/2020 23:59:00	Kota Pasuruan	Berawan
12/10/2020 23:45:00	Kab. Ponorogo	Berawan
12/10/2020 22:00:00	Kota Malang	Berawan
12/10/2020 21:59:00	Kab. Jombang	Berawan - Hujan Sedang
12/10/2020 21:30:00	Kab. Trenggalek	Berawan - Hujan Ringan
12/10/2020 21:05:00	Kota Batu	Cerah
12/10/2020 21:00:00	Kota Pasuruan	Cerah Berawan
12/10/2020 20:50:00	Kab. Gresik	Cerah - Cerah Berawan
12/10/2020 19:30:00	Kab. Probolinggo	Hujan Ringan - Hujan Lebat. BPBD Kab. Probolinggo melaksanakan pendistribusian air bersih di : - Desa Sumber Rejo Kec. Tongas sebanyak 33.000 ltr - Desa Wonoasri Kec. Kuripan sebanyak 11.000 ltr - Desa Gunung Geni Kec. Banyuanyar sebanyak 11.000 ltr
12/10/2020 19:00:00	Kab. Bojonegoro	Cerah Berawan
12/10/2020 19:00:00	Kota Malang	Berawan
12/10/2020 19:00:00	Kab. Nganjuk	Cerah
12/10/2020 19:00:00	Kab. Situbondo	Cerah
12/10/2020 19:00:00	Kota Madiun	Cerah - Hujan Ringan
12/10/2020 18:58:00	Kab. Jombang	Hujan Sedang
12/10/2020 18:31:00	Kab. Bondowoso	Berawan
12/10/2020 18:16:00	Kab. Blitar	Cerah - Cerah Berawan
12/10/2020 18:00:00	Kab. Lumajang	Cerah - Berawan
12/10/2020 17:00:00	Kota Pasuruan	Berawan
12/10/2020 16:00:00	Kab. Nganjuk	Cerah Berawan
12/10/2020 15:58:00	Kab. Jombang	Berawan
12/10/2020 15:15:00	Kab. Gresik	Cerah - Cerah Berawan
12/10/2020 15:02:00	Kab. Magetan	Cerah - Berawan
12/10/2020 14:33:00	Kab. Situbondo	BPBD Kab. Situbondo melaksanakan giat pendistribusian air bersih di wilayah terdampak kekeringan di Dsn. Tubo Barat dan Dsn. Tubo Timur, Ds. Rajeklwesi, Kec. Kendit. Pendistribusian menggunakan truk tangki kapasitas 5000 liter sebanyak 2 (dua) rit.
12/10/2020 14:07:00	Kota Mojokerto	Berawan
12/10/2020 14:05:00	Kota Pasuruan	Berawan
12/10/2020 13:15:00	Kota Batu	Berawan
12/10/2020 13:00:00	Kab. Jombang	Berawan
12/10/2020 12:12:00	Kab. Ponorogo	Cerah Berawa. BPBD Kab. Ponorogo melaksanakan kegiatan diantaranya : - Giat Distribusi Air Bersih di Dkh. Jenggiring , Ds. Duri, Kec. Slahung sebanyak 12.000 Lt dan untuk Ds. Wates Kec. Slahung sebanyak 6.000 Lt - Giat Patroli gabungan dan razia pelanggar protokol kesehatan di Jl. Soekarno-Hatta Kel. Banyudono, Kec. Ponorogo
12/10/2020 12:00:00	Kab. Gresik	Cerah
12/10/2020 10:22:00	Kab. Lamongan	Cerah

LOG SHEET		Tanggal : 12 - 13 Oktober 2020
Operator : Sahala M & M. Darajat		Hari : Senin - Selasa
		STASIUN : PUSDALOPS BPBD JATIM
12/10/2020 10:05:00	Kab. Pasuruan	Cerah
12/10/2020 10:00:00	Kab. Nganjuk	Cerah Berawan
12/10/2020 09:58:00	Kab. Jombang	Berawan
12/10/2020 09:49:00	Kota Madiun	Cerah Berawan
12/10/2020 09:24:00	Kab. Trenggalek	Berawan
12/10/2020 08:00:00	Kab. Magetan	Berawan
12/10/2020 07:45:00	Kab. Situbondo	Cerah - Cerah Berawan
12/10/2020 07:39:00	Kota Batu	Cerah Berawan - Berawan
12/10/2020 07:12:00	Kota Blitar	Berawan

Sidoarjo, 13 Oktober 2020
a.n. KAPUSDALOPS PB
BPBD Prov. Jawa Timur

Supervisor,




DINO ANDALANANTO, S.Kom

NIPTTPK. 208-03061985-012019-1875

Operator,


1.



SAHALA MANATAP, ST

NIPTTPK. 208-30071982-062009-3877

2.



M. DARAJAT

NIPTTPK. 208-17111964-012019-2018