



PEMERINTAH PROVINSI JAWA TIMUR
BADAN PENANGGULANGAN BENCANA DAERAH

Jl. Letjen S. Parman No. 55 Waru, Telp. (031) 8550222; Fax. (031) 8550101

WARU – SIDOARJO

Sidoarjo, 03 Oktober 2020

Nomor : 360/1075/208.1/2020
Sifat : Penting
Lampiran : -
Perihal : Laporan Harian Bencana

Kepada
Yth. Ibu Gubernur Jawa Timur

Di **SURABAYA**

Bersama ini disampaikan dengan hormat **Laporan Harian** PUSDALOPS PB BPBD Provinsi Jawa Timur kejadian bencana Tanggal 02 - 03 Oktober 2020 pukul 07.00 WIB, berdasarkan pantauan petugas piket dan laporan dari BPBD Kabupaten Kota se Jawa Timur sebagaimana terlampir.

Demikian untuk menjadi periksa.

An. KEPALA PELAKSANA
BADAN PENANGGULANGAN BENCANA DAERAH
PROVINSI JAWA TIMUR

Sekretaris,

ERWIN INDRA WIDJAJA, SE, M.AP

Revisi TK I
NIP. 19690823 199003 1 008

TEMBUSAN :

- Yth. 1. Bp. Kepala BNPB di Jakarta
2. Bp. Kepala Kepolisian Daerah Jawa Timur
3. Bp. Wakil Gubernur Jawa Timur
4. Bp. Sekretaris Daerah Prov. Jatim selaku Kepala ex officio BPBD Prov. Jatim
5. Bp. Kepala Pelaksana BPBD Prov. Jatim
-



PEMERINTAH PROVINSI JAWA TIMUR
BADAN PENANGGULANGAN BENCANA DAERAH

Jl. Letjen. S. Parman No. 55 Waru, Telp. (031) 8550222; Fax. (031) 8550101
SIDOARJO – 61256

LAPORAN HARIAN PUSDALOPS

Dilaporkan kejadian alam dan bencana di wilayah Jawa Timur yang terjadi pada **Jumat – Sabtu, 02 – 03 Oktober 2020** pukul 07.00 s/d 07.00 WIB. Informasi yang diperoleh Pusdalops BPBD Provinsi Jawa Timur, sebagai berikut :

I. Kejadian Bencana

1. Kabupaten / : Lumajang Kabupaten
Kota

Waktu : 2020-09-30 22:00:00

Tipe : Tanah Longsor

Kejadian

Lokasi : - Dusun Ibu Raja, Desa Kaliuling, Kecamatan Tempursari
- Dusun Krajan, Desa Kaliuling, Kecamatan Tempursari
- Dusun Sukorejo, RT 04 RW 03, Desa Pundungsari, Kecamatan Tempursari

Koordinat : -8.263346,112.938148

Cuaca : Hujan

Kronologi : Hujan yang terjadi pada hari Rabu, 30 September 2020 mulai dr pukul 18.00 - 22.00 Wib menyebabkan beberapa titik longsor di kecamatan Tempursari.

Pada hari Jumat, 02 Oktober 2020 menindak lanjuti dari laporan yang diterima Pusdalops BPBD, BPBD melakukan pendataan kerugian akibat beberapa titik longsor yang terjadi di Ds. Kaliuling dan Ds. Pundungsari.

Data kerusakan sbb :

a) Dsn. Iburaja Ds. Kaliuling

1. Pak siono RT 2 RW 9 iburaja tembok ruang musholla dengan ukuran 4x3m ambruk. 1.500.000,00

2. Katimin RT 2 RW 09 ibu raja bagian penutup dapur berupa anyaman bambu dan triplek 2x2m 300.000,00

3. Puguh RT 2 RW 09 ibu raja bagian dapur anyaman bambu 2x2m 300.000,00

4. Minasi RT 2 RW 9 ibu raja bagiancmn lonsor samping rumah menutup jalan dan bagian rumah belakang 20x5 berpotensi (bangunan bagian belakang retak) ambrol.

5. Dapur bu soyem ukuran 4x4 tembok jebol RT 4 RW 9 1.200.000,00

6. Sukirno adik bu soyem Dapur dan tandon air dapur 7x2,5 875.000,00

7. Miseni berpotensi dapur kamar mandi ambrol retak bagian pondasi bawah belakang

8. Zubaidi RT 2 Rw 10 5x2 tembok dapur dan kamar mandi ambrol 1.000.000,00

9. Teddy 4x2,5 RT2 RW 10 kamar ambrol 900.000,00

10. Agus Riyono Rt 01 Rw 10 3,5x2,5 tembok dapur bata 800.000,00

11. Ponidi Rt 01 Rw 10 2,5 x 3 Triplek dapur 300.000,00

12. Rozif RT 01 RW 10 4 x 3 tembok penahan tanah samping rumah. 1.200.000

13. misenu RT 02 RW 10 iburaja 2 ruang kamar ukuran (3x2,5) beserta isinya. 1.500.000,00

14. Tukiri Rt 2 Rw 10 dapur bersih ukuran 4x3 1.200.000

15. Ndjarianto Rt 02 Rw 08 teras longsor terdekat bangunan rumah dan titik longsor 30cm untuk depan pintu rumah 2m

16. Bejo rusak ringan bolong sedikit triplek

Untuk sisanya tidak menimbulkan kerugian.
Sumber Pak kampung sujud ibu raja

b) Dsn Krajan Ds. Kaliuling

1. Andra RT 3 RW 3 tbok dapur 4x3 bata 1.200.000,00

2. Andik RT 3 RW 3 plengsengan 6x3

c) Dsn. Tamansari Desa Kaliuling

1. Suprianto RT 03 RW 06 tembok rumah bagian blakang berlubang 2x3
600.000,00

d) Dsn. Sukorejo RT 04 RW 03 Desa Pundungsari

1. Gunawan 3x3 tembok ambruk 900.000,00

Meninggal : 0

Hilang : 0

Luka Berat : 0

Luka Ringan : 0

Kerusakan : Ruamh rusak sedang : 16 unit

Kerugian : -

Upaya : TRC BPBD Lumajang telah dilokasi untuk asesmen serta pembersihan material longsor. Dan juga akan diberikan bantuan berupa terpal, family kit, paket makanan siap saji dan matras.

Sumber : Pusdalops PB - BPBD Kab. Lumajang

II. Kejadian Lain – Lain

1. Kabupaten / : Jember Kabupaten

Kota

Waktu : 2020-10-02 16:20:00

Tipe : Angin Kencang

Kejadian

Lokasi : - Jl. Diponegoro 23 Jember (depan Station Foto Metal), Kel. Kepatihan, Kec. Kaliwates

- Jl. Mawar, Kel. Jember Lor, Kec. Patrang

Koordinat : -8.171200,113.698013

Cuaca : Hujan

Kronologi : Pkl 15.30 WIB mulai turun hujan lebat disertai angin kencang di wilayah Jember kota. Pkl 16.20 WIB angin kencang membuat beberapa pohon tumbang di beberapa titik diantaranya sbb :

a) Lokasi 1 (Jl. Diponegoro 23 Jember)

Pohon tumbang menimpa 1 mobil rusak ringan.

b) Lokasi 2 (Jl. Mawar)

Pohon tumbang menimpa 1 rumah rusak ringan an. Kastono (38/Lk)

Meninggal : 0

Hilang : 0

Luka Berat : 0

Luka

Ringan

Kerusakan : - Rumah rusak ringan : 1 unit

- Mobil rusak ringan : 1 unit (tertimpa pohon)

Kerugian : -

Upaya : - Pkl 17.30 WIB Pusdalops PB menerima laporan Kemudian TRC mempersiapkan peralatan.

- Pkl 17.43 WIB Tim 1 tiba di lokasi 1. Melakukan assessment & pemotongan pohon.

- Pkl 18.15 WIB Tim 2 tiba di lokasi 2. Melakukan assessment & pemotongan pohon.

- Pkl 18.45 WIB tim 1 selesai melakukan penanganan, lanjut menuju lokasi 2

membantu tim 2.
Sumber : PUSDALOPS PB - BPBD Kab. Jember

2. Kabupaten / : Malang Kota
Kota
Waktu : 2020-10-02 14:30:00
Tipe : Angin Kencang
Kejadian
Lokasi : Jl. Raya Cemorokandang, Kelurahan Cemorokandang, Kecamatan Kedungkandang
Koordinat : -7.982139,112.689529
Cuaca : Hujan
Kronologi : Aris Subekti (41th) sopir mobil box pick up menuturkan saat kejadian, kondisi cuaca sedang hujan lebat disertai angin, dengan kecepatan pelan, begitu melintas pohon berjenis sengon dengan tinggi $\pm 20\text{m}$ d $\pm 60\text{cm}$ itu tiba-tiba langsung menimpa badan box mobil yang memuat Obat² farmasi yg hendak dikirim. Untungnya korban tidak mengalami luka² hanya shock saja.
Meninggal : 0
Hilang : 0
Luka Berat : 0
Luka Ringan : 0
Kerusakan : - Mobil rusak ringan : 1 unit (Badan Mobil box pick up rusak akibat tertimpa pohon)
- Jaringan listrik sempat terganggu.
Kerugian : -
Upaya : Melakukan assesment terkait kerusakan, kerugian, dan sumber daya yang terdampak di lokasi kejadian
Sumber : PUSDALOPS PB - BPBD Kota Malang

3. Kabupaten / : Malang Kota
Kota
Waktu : 2020-10-02 14:15:00
Tipe : Angin Kencang
Kejadian
Lokasi : Jl. Batanghari, Kelurahan Rampal celaket, Kecamatan Klojen
Koordinat : -7.961709,112.637207
Cuaca : Hujan
Kronologi : Waktu kejadian Bapak Lucky (Pemilik rumah) sedang memperbaiki atap yang bocor saat terjadi hujan lebat, tiba² ia mendengar suara patahan dari pohon samping rumahnya, setelah di cek pohon berjenis cerry dengan tinggi $\pm 15\text{m}$ d $\pm 40\text{cm}$ tersebut sudah menimpa bengkelnya knalpot miliknya. Tidak ada korban jiwa namun menimbulkan kerugian materil dan sempat membuat kemacetan sesaat.
Meninggal : 0
Hilang : 0
Luka Berat : 0
Luka Ringan : 0
Kerusakan : Tempat usaha rusak : Atap bengkel yang terbuat dari seng (uk. $\pm 4 \times 2\text{m}$)
Kerugian : -
Upaya : a) Melakukan assesment terkait kerusakan, kerugian, dan sumber daya yang terdampak di lokasi kejadian
b) Bersama relawan dan warga membantu menyisihkan pohon yang menutupi jalan

c) Membuka jalur untuk mengurai kemacetan
Sumber : Pusdalops PB - BPBD Kota Malang

4. Kabupaten / : Malang Kabupaten
Kota

Waktu : 2020-10-02 01:00:00

Tipe : Tanah Longsor

Kejadian

Lokasi : Desa Sukorejo, RT 03 RW 01, Kecamatan Tirtoyudo

Koordinat : -8.203439,112.844261

Cuaca : Hujan

Kronologi : Hujan deras yang terjadi semalaman mengakibatkan tanah longsor yang menimpa rumah bapak Jurianto sehingga mengakibatkan rumah mengalami rusak ringan.

Meninggal : 0

Hilang : 0

Luka Berat : 0

Luka : 0

Ringan

Kerusakan : - Rumah rusak ringan : 1 unit

Kerugian : -

Upaya : - Melakukan assesment

- Koordinasi dengan pihak terkait prangkat desa sukorjo

Sumber : Agen Bencana Kab. Malang

III. Aktivitas Gunung Api di Wilayah Jawa Timur

Gunung api di wilayah Jawa Timur yang terpantau sebagai berikut:

1. Gunung Bromo : **WASPADA** (Level II) Sejak Tanggal 20 Oktober 2016
2. Gunung Semeru : **WASPADA** (Level II) Sejak Tanggal 02 Mei 2013
3. Gunung Raung : **WASPADA** (Level II) Sejak Tanggal 17 Juli 2020
4. Gunung Ijen : **NORMAL** (Level I) Sejak Tanggal 08 Agustus 2014
5. Gunung Kelud : **NORMAL** (Level I) Sejak Tanggal 07 Agustus 2014
6. Gunung Lamongan : **NORMAL** (Level I) Sejak Tanggal 19 April 2012
7. Gunung Arjuno – Welirang : **NORMAL** (Level I) Sejak Tahun 1995

IV. Pantauan Titik Panas Wilayah Jawa Timur

Pantauan berdasarkan sensor **MODIS (Moderate Resolution Imaging Spectroradiometer)** dari Satelit *Terra, Aqua, Suomi* pada hari **Jumat – Sabtu, 02 – 03 Oktober 2020** pukul 07.00 s/d 07.00 WIB, dilaporkan sebagai berikut:

No.	Koordinat	Tanggal	Waktu (WIB)	Tingkat	Kecamatan	Kab/Kota	Keterangan
Nihil							

V. Peringatan Dini Cuaca Wilayah Jawa Timur

A. Peringatan Dini Cuaca Jawa Timur pada tanggal 02 – 03 Oktober 2020 pukul 14.30 – 08.00 WIB berpotensi terjadi Hujan Sedang – Lebat yang dapat disertai Kilat/Petir dan Angin Kencang terjadi sebanyak **6 (Enam)** kali peringatan (Prakirawan-BMKG Surabaya)

B. Penyebaran informasi peringatan dini Jawa Timur :

1. Menelepon Kabupaten/ Kota yang diperkirakan berpotensi terjadi hujan.
2. Menyebarakan informasi melalui Radio Komunikasi VHF BPBD Provinsi Jawa Timur pada freq 164.525 Mhz dan VHF RAPI pada freq 143.550 Mhz.
3. Menyebarakan informasi ke Kab/Kota melalui SMS Gateway BPBD Provinsi Jawa Timur

dan melalui ponsel monitoring nomor 081231780000 dan Jejaring Sosial.

VI. Prakiraan Cuaca Wilayah Jawa Timur

Prakiraan Cuaca Provinsi Jawa Timur pada **Sabtu – Minggu, 03 – 04 Oktober 2020** mulai Pukul 07.00 s/d 07.00 WIB. Dilaporkan sebagai berikut :

- A. 1. - Pagi hari : diprakirakan Cerah dan Berawan
- Siang-Sore hari : diprakirakan Cerah, Berawan, dan Hujan Ringan-Sedang
- Malam hari : diprakirakan Cerah, Berawan, dan Berkabut
- Dini hari : diprakirakan Cerah, Berawan, dan Berkabut.
2. - Suhu udara : 12 - 35 °C
- Kelembapan udara : 45 - 95 %
- Angin : dominan dari Timur - Tenggara dengan kecepatan 05 - 40 km/jam

B. Peringatan Dini :

Waspada huan intensitas sedang hingga lebat disertai petir dan anin kencang sesaat pada:
- Pagi hari di wilayah Pacitan, Trenggalek, Tulungagung, Ponorogo, dan Malang.

Sumber : BMKG Stasiun Meteorologi Juanda

VII. Prakiraan Tinggi Gelombang

Prakiraan gelombang laut maksimum di wilayah Jawa Timur pada **Sabtu – Minggu, 03 – 04 Oktober 2020** mulai Pukul 07.00 s/d 07.00 WIB. Dilaporkan sebagai berikut :

- A. **Kondisi Sinoptik** : Berawan, arah angin dari Timur - Tenggara, kec. angin maksimum di L. Jawa bagian timur dan S. Hindia selatan Jatim 21 knots. Tinggi gelombang di di Selat Madura antara 0.3 - 1.5 m, di Laut Jawa bagian timur antara 0.8 - 2.5 m, sedangkan di S. Hindia selatan Jatim antara 1.5 - 4.0 m.
- B. **Peringatan** : Waspada tinggi gelombang lebih dari 2.5 m di Perairan selatan Jawa Timur dan Samudera Hindia selatan Jatim.

Sumber : BMKG Maritim Surabaya

VIII. Komunikasi Radio

Berdasarkan monitoring dari Media Sosial (Facebook, WhatsApp & Telegram) dan Radio Pusdalops BPBD Provinsi Jawa Timur di Frekwensi HF 114.375, VHF 169.525 Mhz, dan VHF 142.040 MHz pada hari **Jumat – Sabtu, 02 – 03 Oktober 2020** Pukul 07.00 – 07.00 WIB. Dilaporkan sebagai berikut:


LOG SHEET		Tanggal : 02 – 03 Oktober 2020
Operator : Ibni dan Darajat		Hari : Jumat – Sabtu
STASIUN : PUSDALOPS BPBD JATIM		
REKAP PERCAKAPAN		
02/10/2020 07:00:00	Kab. Nganjuk	Cerah
02/10/2020 07:00:00	Kota Malang	Cerah Berawan
02/10/2020 07:00:00	Kota Pasuruan	Cerah
02/10/2020 07:00:00	Kab. Banyuwangi	Cerah
02/10/2020 07:00:00	Kab. Jombang	Cerah
02/10/2020 07:00:00	Kab. Ngawi	Cerah
02/10/2020 07:00:00	Kab. Madiun	Cerah
02/10/2020 07:30:00	Kab. Probolinggo	Cerah berawan - Hujan ringan s/d sedang
02/10/2020 08:00:00	Kab. Jember	Cerah
02/10/2020 08:00:00	Kab. Magetan	Cerah
02/10/2020 09:05:00	Kab. Ponorogo	Cerah Giat BPBD Ponorogo - BPBD Ponorogo Mengikuti patroli gabungan Yustisi Protokol Kesehatan dalam rangka penegakan dan upaya penanggulangan pencegahan covid - 19 diwilayah Kabupaten Ponorogo Lokasi : Ditempat tempat yang berpotensi menimbulkan keramaian diwilayah Jl. Basuki Rahmat dan Pasar unggas Kab. Ponorogo. Dimulai Pukul : 08.00 WIB - Selesai
02/10/2020 10:00:00	Kab. Jombang	Cerah

LOG SHEET		Tanggal : 02 – 03 Oktober 2020
Operator : Ibni dan Darajat		Hari : Jumat – Sabtu
		STASIUN : PUSDALOPS BPBD JATIM
02/10/2020 10:00:00	Kota Malang	Cerah
02/10/2020 10:00:00	Kota Pasuruan	Cerah
02/10/2020 10:00:00	Kab. Nganjuk	Cerah
02/10/2020 10:10:00	Kota Probolinggo	Cerah Giat BPBD Kota Probolinggo : - Penyemprotan disinfektan di Rumdin Walikota - Giat Operasi Yustisi a. Pasar Baru b. Gladak serang c. Taman Maramis
02/10/2020 11:00:00	Kab. Gresik	Cerah
02/10/2020 12:38:00	Kab. Situbondo	Giat Droping Air Bersih Jumlah yg terdampak 500 KK dengan Lokasi Dusun Wringin barat Rt 3-4 /Rw 15, Desa Wringin, Kec. Wringin
02/10/2020 12:41:00	Kab. Bondowoso	Mendung Giat BPBD Bondowoso a) Penyemprotan desinfektan untuk mencegah penyebaran COVID-19 b) Bersama BPBD, TNI, POLRI, Satpol PP, Dinas Perhubungan dan Kejaksaan Negeri Kab Bondowoso melaksanakan Operasi Yustisi dan Cipta Kondisi dalam rangka penegakan disiplin Protokol Kesehatan Covid-19 di sekitar Bondowoso. c) Dropped air bersih di Kecamatan WRINGIN Desa WRINGIN
02/10/2020 12:45:00	Kota Batu	Cerah berawan Giat BPBD Kota Batu bersama TNI, Polres Batu, Dinas Perhubungan dan Satpol PP melaksanakan Operasi Yustisi dan Cipta Kondisi dalam rangka penegakan disiplin protokol kesehatan Covid-19 di Jl. Sultan Agung (depan Museum Angkut) dan pangkalan truk PT Rejeki Barokah.
02/10/2020 13:00:00	Kab. Jombang	Cerah
02/10/2020 13:00:00	Kab. Nganjuk	Cerah
02/10/2020 13:00:00	Kota Malang	Cerah berawan Giat Pemakaman Jenazah dengan Protokol Covid-19 bersama tim Pemakaman Covid-19 yang terdiri dari (DLH,PSC119,POLRESTA)
02/10/2020 13:00:00	Kab. Situbondo	Cerah berawan
02/10/2020 13:05:00	Kab. Trenggalek	Berawan
02/10/2020 13:31:00	Kab. Siubondo	BPBD Kab. Situbondo melaksanakan giat pengiriman Air Bersih PDAM ke lokasi wilayah yg terdampak kekeringan.di Dusun Trebungan Timur, Krajan, Barat Ledeng, Desa Trebungan, Kecamatan Mlandingan, sebanyak 1 Rit (1 armada), kapasitas truk tangki 5000 liter
02/10/2020 14:06:00	Kota Pasuruan	Cerah
02/10/2020 16:00:00	Kab. Jombang	Cerah
02/10/2020 16:00:00	Kab. Nganjuk	Berawan
02/10/2020 16:15:00	Kab. Magetan	Cerah
02/10/2020 17:05:00	Kab. Ponorogo	Cerah Berawan
02/10/2020 17:40:00	Kota Malang	Berawan
02/10/2020 18:41:00	Kab. Bondowoso	Berawan
02/10/2020 18:57:00	Kab. Jombang	Cerah
02/10/2020 19:00:00	Kota Malang	Berawan
02/10/2020 19:00:00	Kab. Nganjuk	Berawan
02/10/2020 19:10:00	Kab. Situbondo	Cerah
02/10/2020 19:30:00	Kab. Bojonegoro	Berawan
02/10/2020 21:00:00	Kota Pasuruan	Cerah Berawan
02/10/2020 21:00:00	Kab. Trenggalek	Berawan - Hujan Ringan
02/10/2020 21:30:00	Kab. Ponorogo	Cerah
02/10/2020 21:47:00	Kab. Bondowoso	Berawan
02/10/2020 22:00:00	Kab. Gresik	Cerah
02/10/2020 22:00:00	Kab. Nganjuk	Cerah

LOG SHEET		Tanggal : 02 – 03 Oktober 2020
Operator : Ibni dan Darajat		Hari : Jumat – Sabtu
		STASIUN : PUSDALOPS BPBD JATIM
02/10/2020 22:00:00	Kab. Jombang	Cerah
02/10/2020 22:00:00	Kota Malang	Berawan
02/10/2020 22:00:00	Kota Batu	Berawan
02/10/2020 23:00:00	Kab. Magetan	Cerah
03/10/2020 00:30:00	Kota Malang	Kabut
03/10/2020 01:00:00	Kab. Jombang	Cerah
03/10/2020 04:45:00	Kab. Trenggalek	Hujan Ringan - Sedang
03/10/2020 06:01:00	Kab. Bondowoso	Berawan
03/10/2020 07:00:00	Kab. Lumajang	Cerah - Berawan

Sidoarjo, 03 Oktober 2020
a.n. KAPUSDALOPS PB
BPBD Prov. Jawa Timur

Supervisor,




DINO ANDALANANTO, S.Kom

NIPTTPK. 208-03061985-012019-1875

Operator,


1.



IBNI ABDILLAH S.

NIPTTPK. 208-15021992-012019-1907

2.



M. DARAJAT

NIPTTPK. 208-10021980-012019-1944