



**PEMERINTAH PROVINSI JAWA TIMUR**  
**BADAN PENANGGULANGAN BENCANA DAERAH**

Jl. Letjen S. Parman No. 55 Waru, Telp. (031) 8550222; Fax. (031) 8550101

**WARU – SIDOARJO**

Sidoarjo, 24 September 2020

Nomor : 360/ 2018 /208.1/2020  
Sifat : Penting  
Lampiran : -  
Perihal : Laporan Harian Bencana

Kepada  
Yth. Ibu Gubernur Jawa Timur

Di **SURABAYA**

Bersama ini disampaikan dengan hormat **Laporan Harian** PUSDALOPS PB BPBD Provinsi Jawa Timur kejadian bencana Tanggal 23 – 24 September 2020 pukul 07.00 WIB, berdasarkan pantauan petugas piket dan laporan dari BPBD Kabupaten Kota se Jawa Timur sebagaimana terlampir.

Demikian untuk menjadi periksa.

An. KEPALA PELAKSANA  
BADAN PENANGGULANGAN BENCANA DAERAH  
PROVINSI JAWA TIMUR

Sekretaris,



**ERWIN INDRA WIDJAJA, SE, M.AP**

Pembina TK I

NIP. 19690823 199003 1 008

TEMBUSAN :

- Yth. 1. Bp. Kepala BNPB di Jakarta  
2. Bp. Kepala Kepolisian Daerah Jawa Timur  
3. Bp. Wakil Gubernur Jawa Timur  
4. Bp. Sekretaris Daerah Prov. Jatim selaku Kepala ex officio BPBD Prov. Jatim  
5. Bp. Kepala Pelaksana BPBD Prov. Jatim



**PEMERINTAH PROVINSI JAWA TIMUR**  
**BADAN PENANGGULANGAN BENCANA DAERAH**

Jl. Letjen. S. Parman No. 55 Waru, Telp. (031) 8550222; Fax. (031) 8550101  
**SIDOARJO – 61256**

**LAPORAN HARIAN PUSDALOPS**

Dilaporkan kejadian alam dan bencana di wilayah Jawa Timur yang terjadi pada **Rabu - Kamis, 23 - 24 September 2020** pukul 07.00 s/d 07.00 WIB. Informasi yang diperoleh Pusdalops BPBD Provinsi Jawa Timur, sebagai berikut :

**I. Kejadian Bencana**

NIHIL

**II. Kejadian Lain – Lain**

1. Kabupaten / : Pacitan Kabupaten

Kota

Waktu : 2020-09-23 22:14:00

Tipe : Gempa Bumi

Kejadian

Lokasi : 87 km BaratDaya PACITAN-JATIM

Koordinat : 8.965000,111.055634

Cuaca : Cerah

Kronologi : Info Gempa Mag:2.8 SR, 23-Sep-20 22:14:52 WIB, Lok:8.965 LS,111.05563 BT (87 km BaratDaya PACITAN-JATIM), Kedlmn:11 Km

Meninggal : 0

Hilang : 0

Luka Berat : 0

Luka Ringan : 0

Kerusakan : -

Kerugian : -

Upaya : Menyebarluaskan melalui moda yang ada

Sumber : BMKG-PGR VII

-----  
2. Kabupaten / : Pamekasan Kabupaten

Kota

Waktu : 2020-09-23 13:24:38

Tipe : Kebakaran Hutan

Kejadian

Lokasi : Dusun/Kampung Bulek, Desa Serabi Barat, Kec Modung, Kab. Pamekasan

Koordinat : 1.000000,123.970001

Cuaca : cerah

Kronologi : pada tanggal 23 September 2020 sekitar pukul 12.30 WIB, petugas mendapat informasi dari masyarakat terjadi kebakaran di Dusun/Kampung Bulek, Desa Serabi Barat, Kec Modung, Kab. Pamekasan

Meninggal : 0

Hilang : 0

Luka Berat : 0

Luka Ringan : 0

Kerusakan : Luas yang terbakar +/- : 5,0 Ha, berupa tanaman jati kecil dan rumput yang kering.

Kerugian : Taksiran kerugian akibat kebakaran Rp 15.000.000,-

Upaya : Penanganan pemadaman api (jam/hari) +/- 60 menit dari jam 12,30 wib s/d. 13.30 wib dan padam pada jam 13.30 wib

Sumber : Perhutani

### III. Aktivitas Gunung Api di Wilayah Jawa Timur

Gunung api di wilayah Jawa Timur yang terpantau sebagai berikut:

1. Gunung Bromo : **WASPADA** (Level II) Sejak Tanggal 20 Oktober 2016
2. Gunung Semeru : **WASPADA** (Level II) Sejak Tanggal 02 Mei 2013
3. Gunung Raung : **WASPADA** (Level II) Sejak Tanggal 17 Juli 2020
4. Gunung Ijen : **NORMAL** (Level I) Sejak Tanggal 08 Agustus 2014
5. Gunung Kelud : **NORMAL** (Level I) Sejak Tanggal 07 Agustus 2014
6. Gunung Lamongan : **NORMAL** (Level I) Sejak Tanggal 19 April 2012
7. Gunung Arjuno – Welirang : **NORMAL** (Level I) Sejak Tahun 1995

### IV. Pantauan Titik Panas Wilayah Jawa Timur

Pantauan berdasarkan sensor *MODIS* (*Moderate Resolution Imaging Spectroradiometer*) dari Satelit *Terra*, *Aqua*, *Suomi* pada hari **Rabu - Kamis, 23 - 24 September 2020** pukul 07.00 s/d 07.00 WIB, dilaporkan sebagai berikut:

No.	Koordinat	Tanggal	Waktu (WIB)	Tingkat	Kecamatan	Kab/Kota	Keterangan
Nihil							

### V. Peringatan Dini Cuaca Wilayah Jawa Timur

A. Peringatan Dini Cuaca Jawa Timur pada tgl. **23 September 2020** pukul **14.10 – 20.20 WIB** berpotensi terjadi Hujan Sedang – Lebat yang dapat disertai Kilat/Petir dan Angin Kencang terjadi sebanyak **2 (Dua)** kali peringatan (Prakirawan-BMKG Surabaya)

B. Penyebaran informasi peringatan dini Jawa Timur :

1. Menelepon Kabupaten/ Kota yang diperkirakan berpotensi terjadi hujan.
2. Menyebarakan informasi melalui Radio Komunikasi VHF BPBD Provinsi Jawa Timur pada freq 164.525 Mhz dan VHF RAPI pada freq 143.550 Mhz.
3. Menyebarakan informasi ke Kab/Kota melalui SMS Gateway BPBD Provinsi Jawa Timur dan melalui ponsel monitoring nomor 081231780000 dan Jejaring Sosial.

### VI. Prakiraan Cuaca Wilayah Jawa Timur

Prakiraan Cuaca Provinsi Jawa Timur pada **Kamis - Jumat, 24 – 25 September 2020** mulai Pukul 07.00 s/d 07.00 WIB. D dilaporkan sebagai berikut :

- A. 1. - Pagi hari : jumlah kecamatan yang diperkirakan Cerah 74.9%, Berawan 18.6%, dan Berkabut 6.5%.  
- Siang-Sore hari : jumlah kecamatan yang diperkirakan Cerah 94.9%, Berawan 4.2%, dan Hujan Ringan-Sedang 0.9%.  
- Malam hari : jumlah kecamatan yang diperkirakan Cerah 89.2%, Berawan 9.1%, Berkabut 1.5%, dan Hujan Ringan-Sedang 0.1%.  
- Dini hari : jumlah kecamatan yang diperkirakan Cerah 75.0%, Berawan 14.4%, dan Berkabut 10.6%.
2. - Suhu udara : 13 - 36 °C  
- Kelembapan udara : 50 - 95 %  
- Angin : dominan dari Timur - Timur Laut dengan kecepatan 05 - 30 km/jam

B. Peringatan Dini :

Nihil

Sumber : *BMKG Stasiun Meteorologi Juanda*

### VII. Prakiraan Tinggi Gelombang

Prakiraan gelombang laut maksimum di wilayah Jawa Timur pada **Kamis - Jumat, 24 – 25 September 2020** mulai Pukul 07.00 s/d 07.00 WIB. D dilaporkan sebagai berikut :

- A. **Kondisi Sinoptik** : Berawan, arah angin dari Timur - Tenggara, kec. angin maksimum di L. Jawa bagian timur 18 knots dan S. Hindia selatan Jatim 16 knots. Tinggi gelombang di L. Jawa bagian timur antara 0.5-1.5 m dan di S. Hindia selatan Jatim antara 1.3-3.3 m.
- B. **Peringatan** : Waspada tinggi gelombang lebih dari 2.5 m di Perairan selatan Jatim, S. Hindia selatan Jatim.

Sumber : *BMKG Maritim Surabaya*

### VIII. Komunikasi Radio


Berdasarkan monitoring dari Media Sosial (Facebook, WhatsApp & Telegram) dan Radio Pusedalops BPBD Provinsi Jawa Timur di Frekwensi HF 114.375, VHF 169.525 Mhz, dan VHF 142.040 MHz pada hari **Rabu - Kamis, 23 - 24 September 2020** Pukul 07.00 – 07.00 WIB. Dilaporkan sebagai berikut:

LOG SHEET		Tanggal : 23 - 24 September 2020
Operator : Sahala M & Andi RS		Hari : Rabu - Kamis
		STASIUN : PUSDALOPS BPBD JATIM
REKAP PERCAKAPAN		
24/09/2020 07:00:00	Kab. Malang	Mendung
24/09/2020 07:00:00	Kab. Nganjuk	Cerah
24/09/2020 06:41:00	Kab. Bondowoso	Berawan
24/09/2020 04:00:00	Kab. Jombang	Cerah
24/09/2020 02:20:00	Kab. Lumajang	Cerah berawan
24/09/2020 01:03:00	Kab. Jombang	Cerah
24/09/2020 00:29:00	Kab. Bondowoso	Berawan
24/09/2020 00:02:00	Kab. Sidoarjo	Cerah
24/09/2020 00:01:00	Kota Pasuruan	Cerah
23/09/2020 23:55:00	Kab. Ponorogo	Cerah berawan
23/09/2020 23:01:00	Kab. Magetan	Cerah
23/09/2020 22:27:00	Kab. Jombang	Cerah
23/09/2020 22:12:00	Kab. Malang	Cerah
23/09/2020 22:01:00	Kab. Nganjuk	Cerah
23/09/2020 21:57:00	Kab. Trenggalek	Berawan
23/09/2020 21:14:00	Kota Pasuruan	Cerah
23/09/2020 21:05:00	Kota Batu	Berawan
23/09/2020 19:29:00	Kab. Probolinggo	Cerah
23/09/2020 19:21:00	Kab. Situbondo	Cerah
23/09/2020 19:05:00	Kab. Nganjuk	Berawan - Hujan Intensitas Sedang
23/09/2020 19:04:00	Kab. Gresik	Cerah
23/09/2020 19:01:00	Kota Malang	Cerah berawan
23/09/2020 19:00:00	Kab. Bojonegoro	Berawan
23/09/2020 18:51:00	Kab. Blitar	Berawan
23/09/2020 18:03:00	Kab. Bondowoso	Berawan
23/09/2020 18:02:00	Kota Pasuruan	Cerah
23/09/2020 17:01:00	Kota Malang	Cerah Berawan
23/09/2020 16:05:00	Kab. Ponorogo	Cerah
23/09/2020 15:59:00	Kab. Jombang	Cerah
23/09/2020 15:00:00	Kab. Gresik	Cerah
23/09/2020 15:00:00	Kab. Magetan	Cerah
23/09/2020 14:45:00	Kab. Lamongan	Cerah Berawan
23/09/2020 14:20:00	Kota Malang	Cerah Berawan
23/09/2020 14:04:00	Kota Batu	Cerah
23/09/2020 14:00:00	Kota Pasuruan	Cerah Berawan
23/09/2020 13:34:00	Kab. Situbondo	Cerah
23/09/2020 13:10:00	Kab. Trenggalek	Berawan
23/09/2020 13:01:00	Kab. Nganjuk	Berawan
23/09/2020 12:58:00	Kab. Jombang	Berawan
23/09/2020 11:01:00	Kab. Gresik	Cerah
23/09/2020 10:32:00	Kab. Ponorogo	Cerah Berawan
23/09/2020 10:18:00	Kab. Bondowoso	Berawan

LOG SHEET		Tanggal : 23 - 24 September 2020
Operator : Sahala M & Andi RS		Hari : Rabu - Kamis
		STASIUN : PUSDALOPS BPBD JATIM
23/09/2020 10:10:00	Kota Malang	Cerah
23/09/2020 10:00:00	Kab. Jombang	Berawan
23/09/2020 10:00:00	Kota Pasuruan	Cerah Berawan
23/09/2020 10:00:00	Kab. Nganjuk	Berawan
23/09/2020 09:38:00	Kab. Malang	Cerah
23/09/2020 09:03:00	Kab. Ponorogo	Cerah
23/09/2020 08:05:00	Kota Batu	Cerah
23/09/2020 08:01:00	Kab. Magetan	Cerah
23/09/2020 07:31:00	Kab. Jombang	Berawan
23/09/2020 07:16:00	Kab. Gresik	Cerah
23/09/2020 07:16:00	Kab. Situbundo	Cerah
23/09/2020 07:12:00	Kab. Ngawi	Cerah
23/09/2020 07:06:00	Kab. Blitar	Cerah Berawan
23/09/2020 07:05:00	Kab. Madiun	Cerah
23/09/2020 07:01:00	Kota Pasuruan	Cerah

Sidoarjo, 24 September 2020  
a.n. KAPUSDALOPS PB  
BPBD Prov. Jawa Timur

Supervisor,




**DINO ANDALANANTO, S.Kom**

NIPTTPK. 208-03061985-012019-1875

Operator,


1.



**SAHALA MANATAP, ST**

NIPTTPK. 208 - 30071982 - 072009 - 3877

2.



**ANDI RAKHMAD SULAKSANA, SE**

NIPTTPK. 208 - 14051981 - 012012 - 3864