



PEMERINTAH PROVINSI JAWA TIMUR
BADAN PENANGGULANGAN BENCANA DAERAH

Jl. Letjen S. Parman No. 55 Waru, Telp. (031) 8550222; Fax. (031) 8550101
WARU – SIDOARJO

Sidoarjo, 18 September 2020

Nomor : 360/1995 /208.1/2020
Sifat : Penting
Lampiran : -
Perihal : Laporan Harian Bencana

Kepada
Yth. Ibu Gubernur Jawa Timur


Di **SURABAYA**

Bersama ini disampaikan dengan hormat **Laporan Harian** PUSDALOPS PB BPBD Provinsi Jawa Timur kejadian bencana Tanggal 17 – 18 September 2020 pukul 07.00 WIB, berdasarkan pantauan petugas piket dan laporan dari BPBD Kabupaten Kota se Jawa Timur sebagaimana terlampir.

Demikian untuk menjadi periksa.

An. KEPALA PELAKSANA
BADAN PENANGGULANGAN BENCANA DAERAH
PROVINSI JAWA TIMUR
Sekretaris,
u.b

Kasubbag Umum dan Kepegawaian



KEMAL FARUK, S.Sos

Penata Tk. I

NIP. 19671018 199803 1 008

TEMBUSAN :

- Yth. 1. Bp. Kepala BNPB di Jakarta
2. Bp. Kepala Kepolisian Daerah Jawa Timur
3. Bp. Wakil Gubernur Jawa Timur
4. Bp. Sekretaris Daerah Prov. Jatim selaku Kepala ex officio BPBD Prov. Jatim
5. Bp. Kepala Pelaksana BPBD Prov. Jatim
-



PEMERINTAH PROVINSI JAWA TIMUR
BADAN PENANGGULANGAN BENCANA DAERAH

Jl. Letjen. S. Parman No. 55 Waru, Telp. (031) 8550222; Fax. (031) 8550101
SIDOARJO – 61256

LAPORAN HARIAN PUSDALOPS

Dilaporkan kejadian alam dan bencana di wilayah Jawa Timur yang terjadi pada **Kamis – Jumat, 17 – 18 September 2020** pukul 07.00 s/d 07.00 WIB. Informasi yang diperoleh PUSDALOPS BPBD Provinsi Jawa Timur, sebagai berikut :

I. Kejadian Bencana

1. Kabupaten / : Tuban Kabupaten

Kota

Waktu : 2020-09-16 21:30:00

Tipe : Angin Kencang

Kejadian

Lokasi : Desa Karangagung dan Desa Leran Kulon Kecamatan Palang

Koordinat : -6.900612,112.164848

Cuaca : Hujan

Kronologi : Pada hari Rabu, 16 September 2020, sekitar pukul 21.30 WIB terjadi hujan dan disertai angin kencang yang mengakibatkan beberapa rumah rusak di Kecamatan Palang, Kabupaten Tuban.

Hingga Kamis, 17 September 2020 telah selesai dilakukan asesment oleh BPBD Kab. Tuban. Hasil asesment sementara dampak yang ditimbulkan berupa rumah rusak ringan dan rumah rusak berat di wilayah Desa Karang Agung dan Desa Leran Kulon, Kec. Palang, Kab. Tuban.

Korban : 0

Kerusakan : - Rumah rusak ringan : 20 unit
- Rumah rusak berat : 3 unit
- Tempat usaha rusak : 2 unit
- Gudang rusak : 1 unit

Kerugian : -

Upaya : BPBD mendatangi lokasi kejadian untuk pendataan awal.

Sumber : BPBD Kab. Tuban

II. Kejadian Lain – Lain

1. Kabupaten / : Batu Kota

Kota

Waktu : 2020-09-18 01:45:00

Tipe : Tanah Longsor

Kejadian

Lokasi : Jl. Raya Pandanrejo, Desa Pandanrejo, Kecamatan Bumiaji

Koordinat : -7.864465,112.550400

Cuaca : Berawan

Kronologi : Tanah Longsor yang disebabkan luapan air dari persawahan dan menggerus plengsengan non teknis.

Akibat tanah longsor tersebut 1 pohon tumbang dan menutup akses jalan. Material longsor juga menutup saluran irigasi.

Rekomendasi :

- Pembersihan Saluran Irigasi yang tertutup material longsor
- Terdapat 2 pohon lagi yang rawan tumbang dan perlu pemotongan segera

Korban : 0

Kerusakan : - Plengsengan non teknis longsor dengan dimensi panjang 8 m tinggi 8 m
- Material longsor menutup saluran irigasi

- Pohon tumbang dimensi diameter 30 cm dan tinggi kurang lebih 12 meter mengganggu akses jalan

Kerugian : -
Upaya : a) Kaji cepat dan Koordinasi.
b) Pemotongan dan pembersihan pohon tumbang dari jalan
c) Pemasangan garis pengaman
Sumber : Pusdalops PB - BPBD Kota Batu

2. Kabupaten / : Jombang Kabupaten
Kota

Waktu : 2020-09-17 19:50:00

Tipe : Kebakaran Lahan

Kejadian

Lokasi : Pasar Daerah Mojoagung, Ds. Gambiran, Kec. Mojoagung

Koordinat : -7.567685,112.336273

Cuaca : Cerah

Kronologi : - Pkl. 18.35 WIB Seseorang membakar sampah;
- Pkl. 18.40 WIB Karena angin api membesar dan merembet mendekati lapak lapak pedagang kaki lima disebelah barat pasar mojoagung;
- Pkl. 18.45 WIB Warga mencoba memadamkan api dengan peralatan seadanya;
- Pkl. 18.50 WIB Seorang warga melaporkan kejadian tersebut ke pos Damkar Mojoagung dan diteruskan ke PUSDALOPS BPBD Kab. Jombang.

Korban : 0

Kerusakan : Tumpukan sampah seluas 8x10m terbakar, membahayakan lapak - lapak pedangang.

Kerugian : -

Upaya : - Pkl. 18.50 WIB PUSDALOPS BPBD Jombang menerima laporan dan dilanjutkan ke Pimpinan;
- Pkl. 18.53 WIB PUSDALOPS BPBD Jombang memberangkatkan satu unit fire pumper truck dari Pos Damkar Mojoagung ke lokasi;
- Pkl. 18.56 WIB Tim tiba dilokasi dan melakukan pemadaman dan pembasahan;
- Pkl. 19.10 WIB Penanganan selesai tim kembali ke markas.

Sumber : Pusdalops PB - BPBD Kab. Jombang

3. Kabupaten / : Batu Kota
Kota

Waktu : 2020-09-17 17:05:00

Tipe : Kebakaran Hutan

Kejadian

Lokasi : Jl. Ir Soekarno, Areng Areng Kelurahan Dadaprejo, Kecamatan Junrejo

Koordinat : -7.907869,112.578789

Cuaca : Cerah berawan

Kronologi : Penyebab kebakaran diduga kelalaian manusia yang mengakibatkan rumpun bambu terbakar yang membahayakan kabel listrik yang membentang diatasnya

Korban : 0

Kerusakan : Rumpun bambu dengan dimensi panjang 25 m, Lebar 10 m dan tinggi rumpun bambu sekitar 3 m terbakar

Kerugian : -

Upaya : a) Kaji cepat dan Koordinasi.
b) Pemadaman dan pembasahan rumpun bambu yang terbakar

Sumber : Pusdalops PB - BPBD Kota Batu

4. Kabupaten / : Pacitan Kabupaten
Kota
Waktu : 2020-09-17 16:43:06
Tipe : Gempa Bumi
Kejadian
Lokasi : 139 km BaratDaya PACITAN-JATIM
Koordinat : -9.343000,110.646378
Cuaca : Cerah
Kronologi : Gempa Mag:3.5 SR, 17-Sep-20 16:43:06 WIB, Lok:9.343 LS,110.64638 BT
(139 km BaratDaya PACITAN-JATIM), Kedlmn:10 Km
Korban : 0
Kerusakan : -
Kerugian : -
Upaya : Menyebarkan info gempa.
Sumber : BMKG-PGR VII

5. Kabupaten / : Nganjuk Kabupaten
Kota
Waktu : 2020-09-17 15:35:00
Tipe : Kebakaran Hutan
Kejadian
Lokasi : Petak 160B RPH Wengkal, BKPH Wengkal, KPH Nganjuk masuk wilayah
Dusun/Desa Wengkal, Kecamatan Rejoso
Koordinat : -7.476111,111.927223
Cuaca : Cerah
Kronologi : Pada waktu patroli kamhut dan antisipasi Karhutla di petak 160 saya
Wartono KRPH Wengkal, Sugiarto dan Joko Dwi S dan Sumadi sebagai
Polhuter, melihat asap tebal dari kejauhan segera kami dekati ternyata benar
ada karhutla di petak 160B dan spontanitas kami menghubungi personil kami
Sdr. Sumadi dan bersama sama Anggota LMDH Jati Lestari berusaha untuk
memadamkannya.
Api padam pukul 16.30 WIB
Korban : 0
Kerusakan : Luas yang terbakar: +/- 0,50 Ha dengan vegetasi hutan yang terbakar kayu
Jati
Kerugian : -
Upaya : a. Memadamkan langsung ke titik api
b. Membuat sekat bakar/ilaran
Sumber : Perhutani

6. Kabupaten / : Sumenep Kabupaten
Kota
Waktu : 2020-09-17 13:30:00
Tipe : Kebakaran Hutan
Kejadian
Lokasi : Petak 13 A1, RPH Pasongsongan, BKPH Madura Timur, KPH Maduramasuk
wilayah Dusun/Kampung Sereh, Desa Soddara, Kec. Pasongsongan
Koordinat : -6.926128,113.656509
Cuaca : Cerah
Kronologi : Pada Kamis, 17 September 2020 pukul 13.30 WIB terjadi kebakaran hutan di
petak 13 A1, RPH Pasongsongan, BKPH Madura Timur, KPH Madura.
Berawal dari informasi masyarakat yang sedang melintas bahwa terdapat
kebakaran hutan, kemudian petugas langsung memastikan atas informasi yg
diterima dan segera berusaha mematikan api dengan personil 3 orang
petugas, dibantu 3 orang yg sedang lewat. Diduga api berawal dari puntung

rokok yg masih menyala yg dibuang orang yg sedang lewat.
 Api padam pukul 14.00 WIB setelah dilakukan pemadaman secara manual dengan membuat sekat bakar.

Korban : 0
 Kerusakan : Luas terbakar 1,00 Ha dengan vegetasi yg terbakar berupa pohon akasia, rumput kering dan semak kering.
 Kerugian : -
 Upaya : - Memadamkan pada titik api langsung.
 - Membuat sekat bakar
 Sumber : Perhutani

7. Kabupaten / : Tuban Kabupaten
 Kota
 Waktu : 2020-09-17 12:30:00
 Tipe : Kebakaran Hutan
 Kejadian
 Lokasi : Petak 55 C3 RPH Sugihwaras, BKPH Parengan Selatan masuk wilayah Desa Mojomalang, Kec. Parengan
 Koordinat : -7.107393,111.885010
 Cuaca : Cerah
 Kronologi : Pada Kamis, 17 September 2020 pukul 11.30 WIB terjadi kebakaran hutan di petak 55 C3 RPH Sugihwaras, BKPH Parengan Selatan. Berawal pada saat patroli di petak 55C3 kemudian melihat kepulan asap dan dilanjutkan pemadaman.
 Api padam pukul 12.30 WIB setelah dilakukan pemadaman secara manual dengan membuat ilaran dan digepyok menggunakan bambu dan ranting basah.
 Korban : 0
 Kerusakan : Luas terbakar 1,00 Ha dengan vegetasi yg terbakar alang atau kriyu dan serasah.
 Kerugian : -
 Upaya : a) Membuat ilaran
 b) Di lakukan pemadaman dg di gepyok bambu dan ranting basah
 c) Dilakukan dg pakai ranting daun basah.
 Sumber : Perhutani

III. Aktivitas Gunung Api di Wilayah Jawa Timur

Gunung api di wilayah Jawa Timur yang terpantau sebagai berikut:

1. Gunung Bromo : **WASPADA** (Level II) Sejak Tanggal 20 Oktober 2016
2. Gunung Semeru : **WASPADA** (Level II) Sejak Tanggal 02 Mei 2013
3. Gunung Raung : **WASPADA** (Level II) Sejak Tanggal 17 Juli 2020
4. Gunung Ijen : **NORMAL** (Level I) Sejak Tanggal 08 Agustus 2014
5. Gunung Kelud : **NORMAL** (Level I) Sejak Tanggal 07 Agustus 2014
6. Gunung Lamongan : **NORMAL** (Level I) Sejak Tanggal 19 April 2012
7. Gunung Arjuno – Welirang : **NORMAL** (Level I) Sejak Tahun 1995

IV. Pantauan Titik Panas Wilayah Jawa Timur

Pantauan berdasarkan sensor *MODIS* (*Moderate Resolution Imaging Spectroradiometer*) dari Satelit *Terra*, *Aqua*, *Suomi* pada hari **Kamis – Jumat, 17 – 18 September 2020** pukul 07.00 s/d 07.00 WIB, dilaporkan sebagai berikut:

No.	Koordinat	Tanggal	Waktu (WIB)	Tingkat	Kecamatan	Kab/Kota	Keterangan
Nihil							

V. Peringatan Dini Cuaca Wilayah Jawa Timur

A. Peringatan Dini Cuaca Jawa Timur pada tgl. **17 September 2020 pukul 13.40 – 19.10 WIB** berpotensi terjadi Hujan Sedang – Lebat yang dapat disertai Kilat/Petir dan Angin Kencang terjadi sebanyak **2 (dua)** kali peringatan (Prakirawan-BMKG Surabaya)

B. Penyebaran informasi peringatan dini Jawa Timur :

1. Menelepon Kabupaten/ Kota yang diperkirakan berpotensi terjadi hujan.
2. Menyebarkan informasi melalui Radio Komunikasi VHF BPBD Provinsi Jawa Timur pada freq 164.525 Mhz dan VHF RAPI pada freq 143.550 Mhz.
3. Menyebarkan informasi ke Kab/Kota melalui SMS Gateway BPBD Provinsi Jawa Timur dan melalui ponsel monitoring nomor 081231780000 dan Jejaring Sosial.

VI. Prakiraan Cuaca Wilayah Jawa Timur

Prakiraan Cuaca Provinsi Jawa Timur pada **Jum'at – Sabtu, 18 – 19 September 2020** mulai Pukul 07.00 s/d 07.00 WIB. Dilaporkan sebagai berikut :

- A. 1. - Pagi hari : jumlah kecamatan yang diperkirakan Cerah 88.3%, Berawan 10.0%, dan Berkabut 1.7%.
- Siang-Sore hari : jumlah kecamatan yang diperkirakan Cerah 88.7%, Berawan 7.1%, dan Hujan Ringan-Sedang 4.2%.
- Malam hari : jumlah kecamatan yang diperkirakan Cerah 89.4%, Berawan 5.9%, Berkabut 3.2%, dan Hujan Ringan-Sedang 1.5%.
- Dini hari : jumlah kecamatan yang diperkirakan Cerah 76.7%, Berawan 10.9%, Berkabut 12.1%, dan Hujan Ringan-Sedang 0.4%.
2. - Suhu udara : 13 - 35 °C
- Kelembapan udara : 40 - 95 %
- Angin : dominan dari Timur - Tenggara dengan kecepatan 05 - 30 km/jam

B. Peringatan Dini :

Nihil

Sumber : BMKG Stasiun Meteorologi Juanda

VII. Prakiraan Tinggi Gelombang

Prakiraan gelombang laut maksimum di wilayah Jawa Timur pada **Jum'at – Sabtu, 18 – 19 September 2020** mulai Pukul 07.00 s/d 07.00 WIB. Dilaporkan sebagai berikut :

- A. **Kondisi Sinoptik** : Berawan, arah angin dari Timur - Tenggara, kec. angin maksimum di L. Jawa bagian timur 19 knots dan S. Hindia selatan Jatim 20 knots. Tinggi gelombang di L. Jawa bagian timur antara 0.8-1.8 m dan di S. Hindia selatan Jatim antara 1.5-3.3 m.
- B. **Peringatan** : Waspada tinggi gelombang lebih dari 2.5 m di Perairan selatan Jatim, S. Hindia selatan Jatim.

Sumber : BMKG Maritim Surabaya

VIII. Komunikasi Radio

Berdasarkan monitoring dari Media Sosial (Facebook, WhatsApp & Telegram) dan Radio PUSDALOPS BPBD Provinsi Jawa Timur di Frekwensi HF 114.375, VHF 169.525 Mhz, dan VHF 142.040 MHz pada hari **Kamis – Jumat, 17 – 18 September 2020** Pukul 07.00 – 07.00 WIB. Dilaporkan sebagai berikut:


LOG SHEET		Tanggal : 17 – 18 September 2020
Operator : Ibni dan Gangsar		Hari : Kamis – Jumat
STASIUN : PUSDALOPS BPBD JATIM		
REKAP PERCAKAPAN		
17/09/2020 07:00:00	Kab. Bojonegoro	Cerah
17/09/2020 07:00:00	Kota Pasuruan	Cerah
17/09/2020 07:00:00	Kota Malang	Cerah
17/09/2020 07:00:00	Kab. Ngawi	Cerah
17/09/2020 07:00:00	Kab. Madiun	Cerah
17/09/2020 07:00:00	Kab. Jombang	Cerah
17/09/2020 07:00:00	Kota Batu	Cerah

LOG SHEET		Tanggal : 17 – 18 September 2020
Operator : Ibni dan Gangsar		Hari : Kamis – Jumat
		STASIUN : PUSDALOPS BPBD JATIM
17/09/2020 07:01:00	Kab. Bondowoso	Berawan
17/09/2020 07:30:00	Kab. Probolinggo	Cerah - Cerah berawan
17/09/2020 07:40:00	Kab. Situbondo	Cerah
17/09/2020 07:55:00	Kab. Gresik	Cerah
17/09/2020 08:00:00	Kab. Magetan	Cerah
17/09/2020 09:35:00	Kab. Mojokerto	Cerah
17/09/2020 09:50:00	Kab. Ponorogo	Cerah
17/09/2020 10:00:00	Kab. Jombang	Cerah
17/09/2020 10:00:00	Kota Malang	Cerah berawan
17/09/2020 10:00:00	Kota Pasuruan	Cerah
17/09/2020 11:00:00	Kab. Gresik	Cerah
17/09/2020 11:40:00	Kab. Lamongan	Cerah
17/09/2020 12:01:00	Kab. Bondowoso	Berawan
17/09/2020 12:40:00	Kota Batu	Cerah berawan
17/09/2020 13:00:00	Kota Malang	Mendung
17/09/2020 13:00:00	Kab. Jombang	Cerah
17/09/2020 13:20:00	Kab. Situbondo	Cerah - Cerah berawan
17/09/2020 14:00:00	Kota Pasuruan	Cerah
17/09/2020 14:44:00	Kota Mojokerto	Cerah
17/09/2020 15:00:00	Kab. Magetan	Cerah
17/09/2020 15:00:00	Kab. Gresik	Cerah
17/09/2020 15:15:00	Kab. Trenggalek	Berawan
17/09/2020 16:00:00	Kab. Jombang	Cerah
17/09/2020 16:00:00	Kab. Nganjuk	Cerah
17/09/2020 16:00:00	Kab. Ponorogo	Cerah
17/09/2020 16:30:00	Kab. Gresik	Cerah
17/09/2020 16:37:00	Kota Batu	<p>Giat BPBD Kota Batu Batu melaksanakan kegiatan sebagai berikut:</p> <ol style="list-style-type: none"> 1. BPBD Kota Batu Batu bersama TNI, Polres Batu, dan Satpol PP, Dinas Kesehatan, Dinas Perhubungan dan Kejaksaan Negeri Kota Batu melaksanakan Operasi Yustisi penegakan disiplin protokol kesehatan Covid-19 di sekitar Alun-Alun Kota Batu. 2. Penilaian Lomba Desa/Kelurahan Tangguh Bencana Tingkat Provinsi Jawa Timur Tahun 2020.
17/09/2020 17:00:00	Kota Pasuruan	Cerah berawan
17/09/2020 18:01:00	Kab. Bondowoso	Berawan
17/09/2020 18:06:00	Kab. Malang	Berawan
17/09/2020 18:08:00	Kab. Probolinggo	Cerah berawan
17/09/2020 18:13:00	Kota Probolinggo	Cerah Berawan
17/09/2020 18:45:00	Kab. Trenggalek	Berawan
17/09/2020 19:00:00	Kab. Jombang	Cerah
17/09/2020 19:00:00	Kab. bojonegoro	Cerah Berawan
17/09/2020 19:00:00	Kota Malang	Berawan
17/09/2020 19:08:00	Kab, Nganjuk	Cerah
17/09/2020 19:11:00	Kab. madiun	Cerah
17/09/2020 19:20:00	Kab. Situbondo	Cerah
17/09/2020 19:30:00	Kab. Probolinggo	Cerah
17/09/2020 20:00:00	Kab. Ponorogo	Berawan
17/09/2020 21:00:00	Kota Pasuruan	Cerah Berawan
17/09/2020 21:17:00	Kab. Trenggalek	Cerah
17/09/2020 21:25:00	Kab. Situbondo	Cerah
17/09/2020 21:50:00	Kab. Gresik	Cerah
17/09/2020 22:00:00	Kab. Jombang	Cerah
17/09/2020 22:00:00	Kab. Nganjuk	Cerah
17/09/2020 22:00:00	Kota Malang	Cerah Berawan
17/09/2020 22:15:00	Kota Batu	Cerah Berawan
17/09/2020 23:00:00	Kab. Magetan	Cerah
17/09/2020 23:35:00	Kab.Ponorogo	Berawan

LOG SHEET		Tanggal : 17 – 18 September 2020
		Hari : Kamis – Jumat
Operator : Ibni dan Gangsar		STASIUN : PUSDALOPS BPBD JATIM
18/09/2020 00:00:00	Kota Malang	Cerah Berawan
18/09/2020 00:10:00	Kab. Mojokerto	Cerah berawan
18/09/2020 00:58:00	Kab. Lumajang	Cerah
18/09/2020 01:00:00	Kab. Jombang	Cerah
18/09/2020 03:14:00	Kab. Mojokerto	Cerah berawan
18/09/2020 04:00:00	Kab. Jombang	Cerah
18/09/2020 06:01:00	Kab. Bondowoso	Berawan

Sidoarjo, 17 September 2020
a.n. KAPUSDALOPS PB
BPBD Prov. Jawa Timur

Supervisor,



DINO ANDALANANTO, S.Kom
NIPTTPK. 208-03061985-012019-1875


Operator,

1.



IBNI ABDILLAH S.
NIPTTPK. 208-15021992-012019-1907

2.



GANGSAR ARYO Y.
NIPTTPK. 208-19041978-012019-1900