



PEMERINTAH PROVINSI JAWA TIMUR
BADAN PENANGGULANGAN BENCANA DAERAH

Jl. Letjen S. Parman No. 55 Waru, Telp. (031) 8550222; Fax. (031) 8550101
WARU – SIDOARJO

Sidoarjo, 16 September 2020

Nomor : 360/ 1074 /208.1/2020
Sifat : Penting
Lampiran : -
Perihal : Laporan Harian Bencana


Kepada
Yth. Ibu Gubernur Jawa Timur

Di **SURABAYA**

Bersama ini disampaikan dengan hormat **Laporan Harian** PUSDALOPS PB BPBD Provinsi Jawa Timur kejadian bencana Tanggal 15 – 16 September 2020 pukul 07.00 WIB, berdasarkan pantauan petugas piket dan laporan dari BPBD Kabupaten Kota se Jawa Timur sebagaimana terlampir.

Demikian untuk menjadi periksa.

An. KEPALA PELAKSANA
BADAN PENANGGULANGAN BENCANA DAERAH
PROVINSI JAWA TIMUR
Sekretaris,



ERWIN INDRA WIDJAJA, SE, M.AP

Pembina TK I

NIP. 19690823 199003 1 008

TEMBUSAN :

- Yth. 1. Bp. Kepala BNPB di Jakarta
2. Bp. Kepala Kepolisian Daerah
Jawa Timur
3. Bp. Wakil Gubernur Jawa Timur
4. Bp. Sekretaris Daerah Prov.
Jatim selaku Kepala ex officio
BPBD Prov. Jatim
5. Bp. Kepala Pelaksana BPBD
Prov. Jatim
-



**PEMERINTAH PROVINSI JAWA TIMUR
BADAN PENANGGULANGAN BENCANA DAERAH**

Jl. Letjen. S. Parman No. 55 Waru, Telp. (031) 8550222; Fax. (031) 8550101
SIDOARJO – 61256

LAPORAN HARIAN PUSDALOPS

Dilaporkan kejadian alam dan bencana di wilayah Jawa Timur yang terjadi pada **Selasa - Rabu, 15 - 16 September 2020** pukul 07.00 s/d 07.00 WIB. Informasi yang diperoleh PUSDALOPS BPBD Provinsi Jawa Timur, sebagai berikut :

I. Kejadian Bencana

Nihil

II. Kejadian Lain – Lain

1. Kabupaten / : Madiun Kabupaten

Kota

Waktu : 2020-09-16 18:05:00

Tipe : Kebakaran Hutan

Kejadian

Lokasi : Desa Pajaran, Kec. Saradan, Kab. Madiun.

Koordinat : -7.555960,111.787582

Cuaca : Cerah

Kronologi : Terjadi kebakaran hutan pukul 18.05 WIB di Petak 70A RPH Petung , BKPH Petung, masuk wilayah administrasi pemerintahan Desa Pajaran, Kec. Saradan, Kab. Madiun.

Meninggal : 0

Hilang : 0

Luka Berat : 0

Luka : 0

Ringan

Kerusakan : Luas lahan terbakar : +/- 1 ha.
Vegetasi terbakar : Krinyu dan serasah.

Kerugian : +/- Rp. 22.500,-

Upaya : Petugask melakukan pemadaman api secara manual.

Sumber : Perhutani

2. Kabupaten / : Nganjuk Kabupaten

Kota

Waktu : 2020-09-16 16:15:00

Tipe : Kebakaran Hutan

Kejadian

Lokasi : Desa Sambikerep, Kec. Rejoso, Kab. Nganjuk.

Koordinat : -7.265400,111.523918

Cuaca : Cerah

Kronologi : Terjadi kebakaran hutan dan lahan pukul 16.15 WIB di Petak 108 D wilayah hutan RPH Brengkok BKPH Tamanan KPH Nganjuk dalam wilayah administratif pemerintahan Desa Sambikerep, Kec. Rejoso, Kab. Nganjuk. Petugas melihat kepulan asap dan menuju ke lokasi kebakaran untuk melakukan pemadaman api. Api padam pukul 16.45 WIB.

Meninggal : 0

Hilang : 0

Luka Berat : 0

Luka : 0

Ringan

Kerusakan : Luas lahan terbakar : +/- 1 ha.

Vegetasi terbakar : krinyo, krendet, dan serasah daun jati.

Kerugian : +/- Rp. 22.500,-
Upaya : - Koordinasi dengan pihak terkait
- Memadamkan langsung ke titik api
Sumber : Agen Bencana Kab. Nganjuk

3. Kabupaten / : Probolinggo Kabupaten
Kota
Waktu : 2020-09-15 18:30:00
Tipe : Kebakaran
Kejadian
Lokasi : Desa Sumber Kerang, Dusun Karnin Wetan, RT 02 / RW 02, Kec. Gending, Kab. Probolinggo.
Koordinat : -7.807050,113.281418
Cuaca : Cerah
Kronologi : Terjadi kebakaran rumah pukul 18.30 WIB pemilik Bapak Amar di Desa Sumber Kerang, Dusun Karnin Wetan, RT 02 / RW 02, Kec. Gending, Kab. Probolinggo. Pemilik rumah dan warga memadamkan api dengan alat seadanya. Damkar tiba di lokasi pada pukul 19.00 WIB untuk memadamkan api.
Meninggal : 0
Hilang : 0
Luka Berat : 0
Luka : 0
Ringan
Kerusakan : Rumah rusak berat : 1 unit
Kerugian : +/- Rp. 50.000.000,-
Upaya : - Pemilik rumah dan warga memadamkan api dengan alat seadanya.
- Damkar tiba di lokasi untuk memadamkan api.
Sumber : Agen Bencana Kab. Probolinggo

4. Kabupaten / : Nganjuk Kabupaten
Kota
Waktu : 2020-09-15 18:30:00
Tipe : Kebakaran Hutan
Kejadian
Lokasi : Desa Losari, Kec. Gondang, Kab. Nganjuk.
Koordinat : -7.486570,112.001381
Cuaca : Cerah
Kronologi : Terjadi kebakaran hutan dan lahan pukul 18.30 Wib di Petak/blok 15 RPH Losari BKPH Ngujung Barat KPH Jombang masuk dalam wilayah administratif pemerintahan Desa Losari, Kec. Gondang, Kab. Nganjuk. Petugas beserta warga setempat melakukan pemadaman. Api padam pukul 19.30 WIB.
Meninggal : 0
Hilang : 0
Luka Berat : 0
Luka : 0
Ringan
Kerusakan : Luas lahan terbakar : +/- 0.4 ha.
Vegetasi terbakar : Jati.
Kerugian : +/- Rp. 90.000,-
Upaya : - Koordinasi dengan pihak terkait
- Memadamkan langsung ke titik api
Sumber : Agen Bencana Kab. Nganjuk

5. Kabupaten / : Banyuwangi Kabupaten
Kota
Waktu : 2020-09-15 16:00:00
Tipe : Kebakaran
Kejadian
Lokasi : Gudang Serabut Tinara, Kec. Rogojampi, Kab. Banyuwangi.
Koordinat : -8.316074,114.285065
Cuaca : Cerah
Kronologi : Pada pukul 16.00 WIB, terjadi kebakaran di Gudang Serabut Tinara, Kec. Rogojampi, Kab. Banyuwangi. Pemadaman dilakukan dengan mendatangkan 8 unit mobil damkar serta dibantu masyarakat setempat. Saat ini masih dalam proses pemadaman.
Meninggal : 0
Hilang : 0
Luka Berat : 0
Luka : 0
Ringan
Kerusakan : -
Kerugian : -
Upaya : Melakukan pemadaman dengan mendatangkan 8 unit mobil damkar serta dibantu masyarakat setempat.
Sumber : Agen Bencana Kab. Banyuwangi

6. Kabupaten / : Mojokerto Kabupaten
Kota
Waktu : 2020-09-15 15:30:00
Tipe : Kebakaran
Kejadian
Lokasi : Dusun Singopadu, Desa Peterongan, Kec. Bangsal, Kab. Mojokerto.
Koordinat : -7.508249,112.489647
Cuaca : Cerah
Kronologi : Pada pukul 15.30 WIB telah terjadi kebakaran rumpun bambu atas pemilik Pak Muhaimin dan Pak Toha di Dusun Singopadu, Desa Peterongan, Kec. Bangsal, Kab. Mojokerto. Penyebab kebakaran diduga akibat orang yang membakar sampah secara sembarangan kemudian api merambat ke rumpun bambu.
Meninggal : 0
Hilang : 0
Luka Berat : 0
Luka : 0
Ringan
Kerusakan : Luas lahan yang terbakar : +/- 30x50 meter persegi.
Material yang terbakar : rumpun bambu.
Kerugian : -
Upaya : - PMK BPBD Kabupaten Mojokerto menuju ke lokasi kejadian untuk melakukan upaya pemadaman dan pembasahan
- Melaporkan laporan kejadian kepada Pimpinan
Sumber : Agen Bencana Kab. Mojokerto

7. Kabupaten / : Nganjuk Kabupaten
Kota
Waktu : 2020-09-15 15:00:00
Tipe : Kebakaran Lahan
Kejadian
Lokasi : Desa Sambikerep, Kec. Rejoso, Kab. Nganjuk.
Koordinat : -7.485470,111.894676

Cuaca : Cerah
Kronologi : Terjadi kebakaran hutan dan lahan pukul 15.00 WIB di Petak 129D wilayah hutan RPH Wedegan BKPH Tamanan KPH Nganjuk dalam wilayah administratif pemerintahan Desa Sambikerep, Kec. Rejoso, Kab. Nganjuk. Petugas melihat kepulan asap lalu menuju ke lokasi untuk pemadaman api. Api padam pukul 16.00 WIB.
Meninggal : 0
Hilang : 0
Luka Berat : 0
Luka Ringan : 0
Kerusakan : LLuas lahan terbakar : -/+ 1 ha.
Vegetasi terbakar : krinyo, krendet, dan serasah daun jati.
Kerugian : -/+ Rp. 22.500,-
Upaya : - Koordinasi dengan pihak terkait
- Memadamkan langsung ke titik api
Sumber : Agen Bencana Kab. Nganjuk

8. Kabupaten / : Situbondo Kabupaten
Kota
Waktu : 2020-09-15 14:00:00
Tipe : Kebakaran
Kejadian
Lokasi : PG Asembagus, Dusun Trigonco, RT 02 RW 03, Kec. Asembagus, Kab. Situbondo.
Koordinat : -7.751660,114.230003
Cuaca : Cerah
Kronologi : Telah terjadi kebakaran tumpukan ampas tebu pada pukul 14.00 WIB di PG Asembagus, Dusun Trigonco, RT 02 RW 03, Kec. Asembagus, Kab. Situbondo. Saat kejadian warga sekitar, dan satpam PG bergotong royong memadamkan api dengan peralatan seadanya, selang beberapa menit kemudian mobil damkar tiba di lokasi untuk memadamkan api. Penyebab kebakaran masih dalam penyelidikan. Tidak ada korban jiwa dalam kejadian tersebut, api sudah berhasil di padamkan.
Meninggal : 0
Hilang : 0
Luka Berat : 0
Luka Ringan : 0
Kerusakan : Material terbakar : ampas tebu
Kerugian : -
Upaya : Warga sekitar dan satpam PG bergotong royong memadamkan api dengan peralatan seadanya, selang beberapa menit kemudian mobil damkar tiba di lokasi untuk memadamkan api.
Sumber : Agen Bencana Kab. Situbondo

9. Kabupaten / : Mojokerto Kabupaten
Kota
Waktu : 2020-09-15 12:35:00
Tipe : Kebakaran Lahan
Kejadian
Lokasi : Dusun Damarsi, Desa Kepuhanyar, Kec. Mojoanyar, Kab. Mojokerto.
Koordinat : -7.474063,112.452248
Cuaca : Cerah
Kronologi : Terjadi kebakaran lahan tebu milik PT Pakerin pukul 12.35 WIB di Dusun Damarsi, Desa Kepuhanyar, Kec. Mojoanyar, Kab. Mojokerto. Penyebab kebakaran masih

dalam penyelidikan

Meninggal : 0
Hilang : 0
Luka Berat : 0
Luka : 0
Ringan
Kerusakan : Luas lahan terbakar : +/- 1 ha.
Tanaman terbakar : tanaman tebu.
Kerugian : -
Upaya : - PMK BPBD Kabupaten Mojokerto menuju ke lokasi kejadian untuk melakukan upaya pemadaman dan pembasahan
- Melaporkan laporan kejadian kepada Pimpinan
Sumber : Agen Bencana Kab. Mojokerto

10. Kabupaten / : Situbondo Kabupaten
Kota
Waktu : 2020-09-15 12:00:00
Tipe : Kebakaran Hutan
Kejadian
Lokasi : Desa Pasirputih, Kec. Bungatan, Kab. Situbondo.
Koordinat : -7.837120,113.945900
Cuaca : Cerah
Kronologi : Pada pukul 12.00 WIB, terjadi kebakaran hutan dan lahan di Petak Blok 34 N-1 RPH Bungatan BKPH Panarukan KPH Bondowoso, masuk dalam wilayah administratif pemerintahan Desa Pasirputih, Kec. Bungatan, Kab. Situbondo. Penyebab kebakaran dari orang yang tidak bertanggung jawab. Api padam pukul 15.30 WIB.

Meninggal : 0
Hilang : 0
Luka Berat : 0
Luka : 0
Ringan
Kerusakan : Luas lahan terbakar : +/- 1.05 ha.
Vegetasi terbakar : Serasah.
Kerugian : +/- Rp. 1.375.000,-
Upaya : - Konsolidasi petugas dilapangan
- Koordinasi dengan pihak lain terkait
- Meminta bantuan dari masyarakat dan LMDH
- Laporan lisan kepada pimpinan langsung
- Membuat ilaran/sekat bakar
- Memadamkan langsung ke titik api
Sumber : Perhutani

11. Kabupaten / : Probolinggo Kota
Kota
Waktu : 2020-09-16 04:30:00
Tipe : Kebakaran
Kejadian
Lokasi : Jl Walikota Gatot, RT01, RW06, Kel. Kanigaran, Kec. Kanigaran, Kota Probolinggo.
Koordinat : -7.769990,113.200859
Cuaca : Cerah
Kronologi : Pada pukul 04.30 WIB, terjadi kebakaran gudang mebel milik Pak Sahur di Jl Walikota Gatot, RT01, RW06, Kel. Kanigaran, Kec. Kanigaran, Kota Probolinggo. Penyebab kebakaran masih belum diketahui.
Meninggal : 0

Hilang : 0
 Luka Berat : 0
 Luka Ringan : 0
 Kerusakan : Gudang Mebel : 1 unit
 Kerugian : -
 Upaya : Damkar melakukan pemadaman api di lokasi.
 Sumber : Agen Bencana Kota Probolinggo

III. Aktivitas Gunung Api di Wilayah Jawa Timur

Gunung api di wilayah Jawa Timur yang terpantau sebagai berikut:

1. Gunung Bromo : **WASPADA** (Level II) Sejak Tanggal 20 Oktober 2016
2. Gunung Semeru : **WASPADA** (Level II) Sejak Tanggal 02 Mei 2013
3. Gunung Raung : **WASPADA** (Level II) Sejak Tanggal 17 Juli 2020
4. Gunung Ijen : **NORMAL** (Level I) Sejak Tanggal 08 Agustus 2014
5. Gunung Kelud : **NORMAL** (Level I) Sejak Tanggal 07 Agustus 2014
6. Gunung Lamongan : **NORMAL** (Level I) Sejak Tanggal 19 April 2012
7. Gunung Arjuno – Welirang : **NORMAL** (Level I) Sejak Tahun 1995

IV. Pantauan Titik Panas Wilayah Jawa Timur

Pantauan berdasarkan sensor *MODIS (Moderate Resolution Imaging Spectroradiometer)* dari Satelit *Terra, Aqua, Suomi* pada hari **Selasa - Rabu, 15 - 16 September 2020** pukul 07.00 s/d 07.00 WIB, dilaporkan sebagai berikut:

No.	Koordinat	Tanggal	Waktu (WIB)	Tingkat	Kecamatan	Kab/Kota	Keterangan
Nihil							

V. Peringatan Dini Cuaca Wilayah Jawa Timur

A. Peringatan Dini Cuaca Jawa Timur : Nihil

B. Penyebaran informasi peringatan dini Jawa Timur :

1. Menelepon Kabupaten/ Kota yang diperkirakan berpotensi terjadi hujan.
2. Menyebarkan informasi melalui Radio Komunikasi VHF BPBD Provinsi Jawa Timur pada freq 164.525 Mhz dan VHF RAPI pada freq 143.550 Mhz.
3. Menyebarkan informasi ke Kab/Kota melalui SMS Gateway BPBD Provinsi Jawa Timur dan melalui ponsel monitoring nomor 081231780000 dan Jejaring Sosial.

VI. Prakiraan Cuaca Wilayah Jawa Timur

Prakiraan Cuaca Provinsi Jawa Timur pada **Rabu - Kamis, 16 - 17 September 2020** mulai Pukul 07.00 s/d 07.00 WIB. Dilaporkan sebagai berikut :

- A. 1. - **Pagi hari** : jumlah kecamatan yang diperkirakan Cerah 94.8%, Berawan 0.7%, dan Berkabut 4.4%.
 - **Siang-Sore hari** : jumlah kecamatan yang diperkirakan Cerah 96.9%, dan Berawan 3.1%.
 - **Malam hari** : jumlah kecamatan yang diperkirakan Cerah 77.5%, Berawan 7.0%, dan Berkabut 15.5%.
 - **Dini hari** : jumlah kecamatan yang diperkirakan Cerah 50.7%, Berawan 0.6%, dan Berkabut 48.6%.
2. - **Suhu udara** : 12 - 35 °C
 - **Kelembapan udara** : 45 - 95 %
 - **Angin** : dominan dari Timur - Tenggara dengan kecepatan 05 - 30 km/jam

B. Peringatan Dini :

Nihil

VII. Prakiraan Tinggi Gelombang

Prakiraan gelombang laut maksimum di wilayah Jawa Timur pada **Rabu - Kamis, 16 – 17 September 2020** mulai Pukul 07.00 s/d 07.00 WIB. Dilaporkan sebagai berikut :

- A. **Kondisi Sinoptik** : Berawan, arah angin dari Timur - Tenggara, kec. angin maksimum di L. Jawa bagian timur 20 knots dan S. Hindia selatan Jatim 19 knots. Tinggi gelombang di L. Jawa bagian timur antara 0.5-1.5 m dan di S. Hindia selatan Jatim antara 2.3-4.8 m.
- B. **Peringatan** : Waspada tinggi gelombang lebih dari 2.5 m di Perairan selatan Jatim, S. Hindia selatan Jatim.

Sumber : BMKG Maritim Surabaya

VIII. Komunikasi Radio


Berdasarkan monitoring dari Media Sosial (Facebook, WhatsApp & Telegram) dan Radio Pusdalops BPBD Provinsi Jawa Timur di Frekwensi HF 114.375, VHF 169.525 Mhz, dan VHF 142.040 MHz pada hari **Selasa - Rabu, 15 – 16 September 2020** Pukul 07.00 – 07.00 WIB. Dilaporkan sebagai berikut:

LOG SHEET		Tanggal : 15 - 16 September 2020
		Hari : Selasa - Rabu
Operator : Bagus & Afif		STASIUN : PUSDALOPS BPBD JATIM
REKAP PERCAKAPAN		
15/09/2020 07:00:00	Kab. Nganjuk	Cerah
15/09/2020 07:00:00	Kota Pasuruan	Cerah
15/09/2020 07:01:00	Kab. Blitar	Cerah Berawan
15/09/2020 07:01:00	Kota Malang	Cerah Berawan
15/09/2020 07:02:00	Kab. Ngawi	Cerah
15/09/2020 07:02:00	Kab. Madiun	Cerah
15/09/2020 07:03:00	Kab. Bojonegoro	Cerah Berawan
15/09/2020 07:04:00	Kab. Banyuwangi	Cerah - Berawan
15/09/2020 07:11:00	Kab. Situbondo	Cerah
15/09/2020 07:30:00	Kab. Probolinggo	Cerah
15/09/2020 07:55:00	Kab. Lamongan	Cerah
15/09/2020 08:00:00	Kab. Gresik	Cerah
15/09/2020 08:00:00	Kab. Magetan	Cerah
15/09/2020 08:05:00	Kab. Jombang	Cerah
15/09/2020 08:30:00	Kota Batu	Cerah
15/09/2020 08:40:00	Kab. Trenggalek	Berawan
15/09/2020 10:00:00	Kota Pasuruan	Cerah
15/09/2020 10:00:00	Kab. Nganjuk	Cerah
15/09/2020 10:00:00	Kota Malang	Cerah Berawan
15/09/2020 10:10:00	Kab. Jember	Cerah
15/09/2020 11:00:00	Kab. Gresik	Cerah
15/09/2020 12:30:00	Kota Batu	Cerah
15/09/2020 12:30:00	Kab. Bondowoso	Berawan
15/09/2020 13:00:00	Kab. Ponorogo	Cerah
15/09/2020 13:05:00	Kab. Nganjuk	Cerah
15/09/2020 13:15:00	Kab. Situbondo	Cerah
15/09/2020 14:00:00	Kota Pasuruan	Cerah
15/09/2020 15:05:00	Kab. Gresik	Cerah
15/09/2020 15:05:00	Kab. Magetan	Cerah
15/09/2020 16:00:00	Kab. Nganjuk	Cerah
15/09/2020 16:00:00	Kab. Jombang	Cerah
15/09/2020 16:00:00	Kota Malang	Cerah

LOG SHEET		Tanggal : 15 - 16 September 2020
Operator : Bagus & Afif		Hari : Selasa - Rabu
		STASIUN : PUSDALOPS BPBD JATIM
15/09/2020 16:10:00	Kota Mojokerto	Cerah
15/09/2020 16:20:00	Kab. Trenggalek	Cerah
15/09/2020 19:00:00	Kab. Jombang	Cerah
15/09/2020 19:00:00	Kab. Gresik	Cerah
15/09/2020 19:00:00	Kota Malang	Cerah
15/09/2020 19:00:00	Kab. Bojonegoro	Cerah Berawan
15/09/2020 19:00:00	Kab. Jember	Cerah Berawan
15/09/2020 19:05:00	Kab. Madiun	Cerah
15/09/2020 19:05:00	Kab. Nganjuk	Cerah
15/09/2020 20:05:00	Kab. Situbondo	Cerah
15/09/2020 20:55:00	Kota Pasuruan	Cerah
15/09/2020 21:30:00	Kab. Trenggalek	Cerah
15/09/2020 21:50:00	Kota Malang	Cerah Berawan
15/09/2020 22:00:00	Kab. Nganjuk	Cerah
15/09/2020 22:00:00	Kota Batu	Cerah
15/09/2020 22:00:00	Kab. Jombang	Cerah
15/09/2020 23:00:00	Kab. Magetan	Cerah
16/09/2020 01:00:00	Kab. Bondowoso	Berawan
16/09/2020 01:00:00	Kab. Jombang	Cerah
16/09/2020 01:15:00	Kota Pasuruan	Cerah
16/09/2020 04:00:00	Kab. Jombang	Cerah
16/09/2020 05:20:00	Kota Probolinggo	Cerah

Sidoarjo, 16 September 2020
a.n. KAPUSDALOPS PB
BPBD Prov. Jawa Timur

Supervisor,



DINO ANDALANANTO, S.Kom

NIPTTPK. 208-03061985-012019-1875

Operator,


1.



BAGUS MUKTI WIBOWO, S.Kom.

NIPTTPK. 208-05061987-012019-1855

2.



AFIF MAS GHOZANI, ST

NIPTTPK. 208-18061994-042020-5433