



**PEMERINTAH PROVINSI JAWA TIMUR**  
**BADAN PENANGGULANGAN BENCANA DAERAH**

Jl. Letjen S. Parman No. 55 Waru, Telp. (031) 8550222; Fax. (031) 8550101

**WARU – SIDOARJO**

Sidoarjo, 13 September 2020

Nomor : 360/1959/208.1/2020  
Sifat : Penting  
Lampiran : -  
Perihal : Laporan Harian Bencana

Kepada  
Yth. Ibu Gubernur Jawa Timur

Di **SURABAYA**

Bersama ini disampaikan dengan hormat **Laporan Harian** PUSDALOPS PB BPBD Provinsi Jawa Timur kejadian bencana Tanggal 12 – 13 September 2020 pukul 07.00 WIB, berdasarkan pantauan petugas piket dan laporan dari BPBD Kabupaten Kota se Jawa Timur sebagaimana terlampir.

Demikian untuk menjadi periksa.

An. KEPALA PELAKSANA  
BADAN PENANGGULANGAN BENCANA DAERAH  
PROVINSI JAWA TIMUR  
Sekretaris,



**ERWIN INDRA WIDJAJA, SE, M.AP**

Pembina TK I

NIP. 19690823 199003 1 008

TEMBUSAN :

- Yth. 1. Bp. Kepala BNPB di Jakarta  
2. Bp. Kepala Kepolisian Daerah Jawa Timur  
3. Bp. Wakil Gubernur Jawa Timur  
4. Bp. Sekretaris Daerah Prov. Jatim selaku Kepala ex officio BPBD Prov. Jatim  
5. Bp. Kepala Pelaksana BPBD Prov. Jatim
-



**PEMERINTAH PROVINSI JAWA TIMUR**  
**BADAN PENANGGULANGAN BENCANA DAERAH**

Jl. Letjen. S. Parman No. 55 Waru, Telp. (031) 8550222; Fax. (031) 8550101  
**SIDOARJO – 61256**

**LAPORAN HARIAN PUSDALOPS**

Dilaporkan kejadian alam dan bencana di wilayah Jawa Timur yang terjadi pada **Sabtu - Minggu, 12 – 13 September 2020** pukul 07.00 s/d 07.00 WIB. Informasi yang diperoleh Pusdalops BPBD Provinsi Jawa Timur, sebagai berikut :

**I. Kejadian Bencana**

Nihil

**II. Kejadian Lain – Lain**

1. Kabupaten / : Situbondo Kabupaten  
Kota

Waktu : 2020-09-12 18:00:00

Tipe : Kebakaran Hutan

Kejadian

Lokasi : Dsn. Pandan Sari, Ds. Pasir Putih, Kec. Bungatan.

Koordinat : -7.708966,113.800659

Cuaca : Cerah

Kronologi : Hari Sabtu tanggal 12 September 2020 sekira pukul 18.00 WIB telah terjadi kebakaran lantai hutan jati tepatnya dipetak 34 O Dsn. Pandan Sari, Ds. Pasir Putih, Kec. Bungatan.

Selanjutnya, Petugas perhutani RPH Bungatan dibantu Anggota Koramil Bungatan dan Anggota Pusdalops BPBD Situbondo melakukan pemadaman dengan alat seadanya untuk mencegah/mengantisipasi agar kebakaran tidak meluas kearea lainnya. Dalam kejadian ini tdk ada korban jiwa karena jauh dr pemukiman penduduk / di atas perbukitan. Luas lahan +/- 3, 05 Ha. Api berhasil dipadamkan sekira pukul 20.00 WIB (aman terkendali). Belum diketahui pasti penyebab kebakaran tersebut, masih dalam penyelidikan pihak kepolisian dan Perhutani setempat.

Korban : 0

Kerusakan : -

Kerugian : -

Upaya : 1. Meninjau lokasi kejadian  
2. Pusdalops BPBD Situbondo melakukan koordinasi dengan pihak Perhutani, Perangkat Desa, Kecamatan, Koramil, Polsek dan Relawan  
3. Pusdalops BPBD Kabupaten Situbondo melakukan Assesment / kaji cepat di lokasi.

PIHAK / UNSUR YANG DATANG KE LOKASI, Antara lain :

1. Petugas Perhutani Setempat
2. Anggota Polsek Bungatan
3. Anggota Koramil Bungatan
4. Anggota Pusdalops BPBD Kabupaten Situbondo
5. Warga setempat

Sumber : PUSDALOPS PB BPBD KAB. SITUBONDO

2. Kabupaten / : Madiun Kabupaten  
Kota

Waktu : 2020-09-12 15:15:00

Tipe : Kebakaran Hutan

Kejadian

Lokasi : Petak 34g-1 RPH Pepe BKPH Petung SKPH Saradan Selatan KPH Saradan masuk wilayah Ds. Pajaran, Kec. Saradan

Koordinat : -7.544953,111.751762  
Cuaca : Cerah  
Kronologi : Pada saat patroli menjumpai kebakaran hutan. di pt.34g-1. Spontan pada saat itu juga KRPH pepe beserta jajaran mdr RPH pepe, Danru polhutmob dan anggotanya mengadakan pemadaman dg cara manual.  
Api padam pukul 16.00 WIB  
Korban : 0  
Kerusakan : Luas kebakaran 0,75 Ha dengan vegetasi yg terbakar alang atau krinyu dan serasah.  
Kerugian : -  
Upaya : a) Membuat ilaran  
b) Dilakukan pemadaman dg gepyok dari kain goni basa dan jet shooter  
Sumber : Perhutani

---

3. Kabupaten / : Bondowoso Kabupaten  
Kota  
Waktu : 2020-09-12 14:25:00  
Tipe : Kebakaran Hutan  
Kejadian  
Lokasi : Petak 72A-1 RPH Mlandingan, BKPH Panarukan, KPH Bondowoso.  
Masuk wilayah Dusun/kampung Arak2, Desa Sumbercanting, Kec. Wringin  
Koordinat : -7.799358,113.768867  
Cuaca : Cerah  
Kronologi : Pada saat petugas perhutani dan satgas damkar yg sedang melaksanakan patroli kemudian melihat kobaran api dan asap dari kejauhan. Dengan spontan langsung dilakukan pemadaman ke titik api.  
Api berhasil padam pukul 15.30 WIB namun petugas masih berada di tkp untuk berjaga dan antisipasi adanya kebakaran lanjutan/susulan.  
Korban : 0  
Kerusakan : Luas yg terbakar 2,15 Ha dengan jenis tanaman yg terbakar berupa pohon dan tumbuhan bawah/liar.  
Kerugian : -  
Upaya : - Konsolidasi petugas di lapangn.  
- Kordinasi dg pihak terkait.  
- Meminta bantuan masyarkat dan Lmdh.  
- Membuat Ilaran/sekat bakar.  
- Memadamkan langsung ke titik api.  
Sumber : Perhutani

---

4. Kabupaten / : Nganjuk Kabupaten  
Kota  
Waktu : 2020-09-12 14:00:00  
Tipe : Kebakaran Hutan  
Kejadian  
Lokasi : Dusun/Desa Ngumpul, Kecamatan Bagor, Kabupaten Nganjuk  
Koordinat : -7.585236,111.829094  
Cuaca : Cerah  
Kronologi : Telah terjadi kebakn hutan dan lahan di petak 68c, luas 34.2 Ha tanaman MKP th 2018, klas hutan TJKL, RPH Malangbong, BKPH Bagor KPH Nganjuk masuk dalam wilayah administratif pemerintahan Dusun/ Desa Ngumpul, Kecamatan Bagor, Kabupaten Nganjuk, Jenis tanaman MKP Fungsi Hutan produksi.  
Pada waktu patroli kamhut dan antisipasi Karhutla di petak 70h petugas a.n. Banat KRPH Malangbong bersama Kheri Agus P polter RPH Malangbong melihat kepulan asap tebal dari kejauhan segera petugas tersebut mendekati

area yang dicurigai mengeluarkan kepulan asap, titik api terjadi di petak 68c para petugas kemudian berusaha untuk memadamkannya. Luas yang terbakar +/- 1.0 Ha, jenis tanaman/vegetasi hutan yang terbakar, tan mkp rayudan alang alang, dan krendet, tanaman MKP hangus terbakar. Penanganan pemadaman api +/- 1 jam dari pkl. 14.00 WIB s.d.15.00 WIB.

Korban : 0  
Kerusakan : Jenis tanaman/vegetasi hutan yang terbakar, tanaman MKP rayudan, alang alang dan krendet, tanaman MKP hangus terbakar.  
Kerugian : -  
Upaya : - Koordinasi dengan pihak terkait  
- Memadamkan langsung ke titik api  
- Api sudah dapat dipadamkan pada pkl. 15.00 WIB  
Sumber : AGEN BENCANA JATIM KABUPATEN NGANJUK

---

5. Kabupaten / : Ngawi Kabupaten  
Kota  
Waktu : 2020-09-12 13:45:00  
Tipe : Kebakaran Hutan  
Kejadian  
Lokasi : Petak 128a, RPH Teguhan, BKPH Rejuno, masuk wilayah Ds. Rejuno, Kec. Karangjati  
Koordinat : -7.439933,111.640282  
Cuaca : Cerah  
Kronologi : Pada saat patroli melihat kepulan asap dari pt.128a, lalu dilakukan pengecekan lokasi dan dilanjutkan pemadaman  
Api berhasil padam pukul 14.30 WIB  
Korban : 0  
Kerusakan : Luas kebakaran 1,50 Ha dengan vegetasi yg terbakar alang2 atau krinyu dan serasah.  
Kerugian : -  
Upaya : a) Membuat ilaran  
b) Dilakukan pemadaman dg gepyok bambu.  
Sumber : Perhutani

---

6. Kabupaten / : Madiun Kabupaten  
Kota  
Waktu : 2020-09-12 13:10:00  
Tipe : Kebakaran Hutan  
Kejadian  
Lokasi : Ds. Klumutan, Kec. Saradan  
Koordinat : -7.524392,111.700401  
Cuaca : Cerah  
Kronologi : Pada hari Sabtu, tanggal 12 September 2020, pkl. 13.10 s/d 13.25 WIB, pada saat patroli, petugas mendapat informasi di Km. 621+800 telah terjadi kebakaran hutan di petak 7. D-1 RPH Klumutan, BKPH Petung, masuk wilayah administrasi pemerintahan Ds. Klumutan, Kecamatan Saradan. Luas baku 7,80 Ha, jenis tanaman Johar, tahun tanam 1989 kelas hutan TKLR.  
Korban : 0  
Kerusakan : Jenis tanaman/vegetasi yang terbakar merupakanRumput atau Kriu dan Serasa.Luas yang terbakar: -/+ 0,20 Ha.  
Kerugian : -  
Upaya : - Membuat ilaran  
- Melakukan pemadaman dg gepyok dari kain goni basa dan jet shooter  
Sumber : PERHUTANI

---

7. Kabupaten / : Tuban Kabupaten  
Kota  
Waktu : 2020-09-12 10:30:00  
Tipe : Kebakaran Lahan  
Kejadian  
Lokasi : Jl. Masjid Alfalah, Dusun Kembangbilo, Desa Kembangbilo, Kecamatan Tuban  
Koordinat : -6.897523,112.027840  
Cuaca : Cerah  
Kronologi : Pada hari Sabtu, 12 September 2020, sekitar pukul 10.30 wib Telah terjadi kebakaran lahan kosong. Penyebab kejadian diduga berasal dari seorang warga (belum diketahui) yg membakar sampah disekitar lahan kemudian apinya merembet ke rerumputan kering yang berada dilahan tersebut. Karna diawatirkan api membesar dan meluas, dan lokasi dekat dengan pemukiman akhirnya warga melaporkan ke bpbd tuban untuk meminta bantuan pemadaman.  
Api berhasil dipadamkan pukul 12.00 WIB  
Korban : 0  
Kerusakan : - Lahan terbakar seluas +5.000 m2  
Kerugian : -  
Upaya : Damkar BPBD Tuban mendatangi lokasi dan melakukan pemadaman  
Sumber : Agen Bencana

---

8. Kabupaten / : Lamongan Kabupaten  
Kota  
Waktu : 2020-09-12 10:00:00  
Tipe : Kebakaran  
Kejadian  
Lokasi : Jl. Lamongan-Gresik No. 200, Kec. Deket  
Koordinat : -7.118287,112.455795  
Cuaca : Cerah  
Kronologi : Kebakaran gedung PT. Wira Inti Nurmala (WIN) terjadi pada hari sabtu, 12 september 2020 sekitar pukul 10.00 WIB , terdapat bahan baku tinner yang dengan mudah membuat api membesar. Damkar kabupaten lamongan di bantu Damkar Kabupaten Gresik, Kabupaten Bojonegoro, Polres Lamongan dan BPBD Kabupaten Lamongan berhasil memadamkan api sekitar pukul 16:00 WIB, penyebab kebakaran masih dalam proses penyelidikan.  
Korban : 0  
Kerusakan : 90 % bahan bangunan pabrik terbakar  
Kerugian :  
Upaya : - Pusat api dapat dipadamkan pada pkl. 16.00 WIB, Unit Damkar melakukan pemantauan dan pembasahan  
Sumber : BPBD KAB. LAMONGAN, AGEN BENCANA JATIM

---

### III. Aktivitas Gunung Api di Wilayah Jawa Timur

Gunung api di wilayah Jawa Timur yang terpantau sebagai berikut:

1. Gunung Bromo : **WASPADA** (Level II) Sejak Tanggal 20 Oktober 2016
2. Gunung Semeru : **WASPADA** (Level II) Sejak Tanggal 02 Mei 2013
3. Gunung Raung : **WASPADA** (Level II) Sejak Tanggal 17 Juli 2020
4. Gunung Ijen : **NORMAL** (Level I) Sejak Tanggal 08 Agustus 2014
5. Gunung Kelud : **NORMAL** (Level I) Sejak Tanggal 07 Agustus 2014
6. Gunung Lamongan : **NORMAL** (Level I) Sejak Tanggal 19 April 2012
7. Gunung Arjuno – Welirang : **NORMAL** (Level I) Sejak Tahun 1995

#### IV. Pantauan Titik Panas Wilayah Jawa Timur

Pantauan berdasarkan sensor MODIS (*Moderate Resolution Imaging Spectroradiometer*) dari Satelit Terra, Aqua, Suomi pada hari **Sabtu - Minggu, 12 – 13 September 2020** pukul 07.00 s/d 07.00 WIB, dilaporkan sebagai berikut:

No.	Koordinat	Tanggal	Waktu (WIB)	Tingkat	Kecamatan	Kab/Kota	Keterangan
Nihil							

#### V. Peringatan Dini Cuaca Wilayah Jawa Timur

A. Peringatan Dini Cuaca Jawa Timur pada tgl. **13 September 2020** : Nihil

B. Penyebaran informasi peringatan dini Jawa Timur :

1. Menelepon Kabupaten/ Kota yang diperkirakan berpotensi terjadi hujan.
2. Menyebarkan informasi melalui Radio Komunikasi VHF BPBD Provinsi Jawa Timur pada freq 164.525 Mhz dan VHF RAPI pada freq 143.550 Mhz.
3. Menyebarkan informasi ke Kab/Kota melalui SMS Gateway BPBD Provinsi Jawa Timur dan melalui ponsel monitoring nomor 081231780000 dan Jejaring Sosial.

#### VI. Prakiraan Cuaca Wilayah Jawa Timur

Prakiraan Cuaca Provinsi Jawa Timur pada **Minggu - Senin, 13 – 14 September 2020** mulai Pukul 07.00 s/d 07.00 WIB. Dilaporkan sebagai berikut :

- A. 1. - Pagi hari : jumlah kecamatan yang diprakirakan Cerah 92.2%, Berawan 3.8%, dan Berkabut 4.0%.  
- Siang-Sore hari : jumlah kecamatan yang diprakirakan Cerah 78.3%, Berawan 19.4%, dan Hujan Lokal 2.3%.  
- Malam hari : jumlah kecamatan yang diprakirakan Cerah 77.7%, Berawan 18.1%, dan Berkabut 4.1%.  
- Dini hari : jumlah kecamatan yang diprakirakan Cerah 70.6%, Berawan 6.1 %, dan Berkabut 23.2%.
2. - Suhu udara : 13 - 35 °C  
- Kelembapan udara : 40 - 95 %  
- Angin : dominan dari Selatan - Tenggara dengan kecepatan 05 - 40 km/jam

B. **Peringatan Dini** :

Nihil

*Sumber : BMKG Stasiun Meteorologi Juanda*

#### VII. Prakiraan Tinggi Gelombang

Prakiraan gelombang laut maksimum di wilayah Jawa Timur pada **Minggu - Senin, 13 – 14 September 2020** mulai Pukul 07.00 s/d 07.00 WIB. Dilaporkan sebagai berikut :

- A. **Kondisi Sinoptik** : Hujan, arah angin dari Timur - Tenggara, kec. angin maksimum di L. Jawa bagian timur 19 knots dan S. Hindia selatan Jatim 17 knots. Tinggi gelombang di L. Jawa bagian timur antara 0.8-2.3 m dan di S. Hindia selatan Jatim antara 2.3-4.8 m.
- B. **Peringatan** : Waspada tinggi gelombang lebih dari 2.5 m di Perairan selatan Jatim, S. Hindia selatan Jatim.

*Sumber : BMKG Maritim Surabaya*

#### VIII. Komunikasi Radio


Berdasarkan monitoring dari Media Sosial (Facebook, WhatsApp & Telegram) dan Radio Pusdalops BPBD Provinsi Jawa Timur di Frekwensi HF 114.375, VHF 169.525 Mhz, dan VHF 142.040 MHz pada hari **Sabtu - Minggu, 12 – 13 September 2020** Pukul 07.00 – 07.00 WIB. Dilaporkan sebagai berikut:

LOG SHEET		Tanggal : 12 – 13 September 2020
Operator : Ibni & Darajat		Hari : Sabtu - Minggu
		STASIUN : PUSDALOPS BPBD JATIM
REKAP PERCAKAPAN		
12/09/2020 07:00:00	Kab. Situbondo	Cerah
12/09/2020 07:00:00	Kab. Nganjuk	Cerah
12/09/2020 07:00:00	Kota Malang	Cerah
12/09/2020 07:00:00	Kab. Bojonegoro	Cerah
12/09/2020 07:00:00	Kab. Madiun	Cerah
12/09/2020 07:00:00	Kab. Banyuwangi	Cerah-berawan
12/09/2020 07:00:00	Kab. Ngawi	Cerah
12/09/2020 07:00:00	Kota Batu	Cerah
12/09/2020 07:30:00	Kab. Probolinggo	Cerah
12/09/2020 07:50:00	Kab. Gresik	Cerah
12/09/2020 08:15:00	Kab. Jember	Cerah berawan
12/09/2020 08:40:00	Kab. Trenggalek	Cerah berawan
12/09/2020 10:00:00	Kab. Jombang	Cerah
12/09/2020 10:00:00	Kab. Nganjuk	Cerah
12/09/2020 10:00:00	Kota Malang	Cerah
12/09/2020 10:00:00	Kota Pasuruan	Cerah
12/09/2020 12:01:00	Kab. Bondowoso	Berawan
12/09/2020 13:00:00	Kab. Jombang	Cerah
12/09/2020 13:00:00	Kota Malang	Cerah
12/09/2020 13:00:00	Kab. Nganjuk	Cerah
12/09/2020 13:00:00	Kab. Gresik	Cerah
12/09/2020 13:15:00	Kota Batu	Berawan Giat BPBD Kota Batu Batu bersama TNI, Polres Batu, dan Satpol PP melaksanakan Operasi Cipta Kondisi dalam rangka penegakan disiplin protokol kesehatan Covid-19 di beberapa pusat keramaian dan fasilitas umum Kota Batu.
12/09/2020 13:17:00	Kab. Lamongan	Cerah berawan
12/09/2020 14:00:00	Kota Pasuruan	Cerah
12/09/2020 14:00:00	Kab. Ponorogo	Cerah
12/09/2020 15:00:00	Kab. Magetan	Cerah
12/09/2020 15:17:00	Kab. Gresik	Cerah
12/09/2020 15:40:00	Kab. Trenggalek	Cerah berawan
12/09/2020 16:00:00	Kota Malang	Cerah berawan
12/09/2020 16:00:00	Kab. Nganjuk	Cerah
12/09/2020 16:00:00	Kab. Jombang	Cerah
12/09/2020 16:20:00	Kab. Probolinggo	Cerah
12/09/2020 17:00:00	Kab. Pacitan	Cerah Berawan
12/09/2020 17:07:00	Kab. Madiun	Cerah
12/09/2020 17:08:00	Kota Pasuruan	Cerah
12/09/2020 17:11:00	Kab. Sidoarjo	Cerah
12/09/2020 18:01:00	Kab. Bondowoso	Berawan
12/09/2020 19:00:00	Kab. Blitar	Cerah Berawan
12/09/2020 19:00:00	Kab. Jombang	Cerah
12/09/2020 19:00:00	Kab. Bojonegoro	Cerah
12/09/2020 19:00:00	Kota Malang	Cerah - Cerah Berawan
12/09/2020 19:00:00	Kab. Nganjuk	Cerah
12/09/2020 19:20:00	Kab. Situbondo	Cerah
12/09/2020 19:30:00	Kab. Probolinggo	Cerah - Cerah Berawan
12/09/2020 21:00:00	Kota Pasuruan	Cerah Berawan
12/09/2020 21:05:00	Kab. Trenggalek	Cerah Berawan
12/09/2020 22:00:00	Kab. Jombang	Cerah
12/09/2020 22:00:00	Kota Malang	Berawan
12/09/2020 22:00:00	Kab. Gresik	Cerah
12/09/2020 22:15:00	Kota Batu	Cerah - Cerah Berawan
12/09/2020 22:52:00	Kab. Sidoarjo	Cerah
12/09/2020 23:00:00	Kab. Magetan	Cerah
12/09/2020 23:50:00	Kab. Ponorogo	Cerah
13/09/2020 00:01:00	Kab. Bondowoso	Berawan

<b>LOG SHEET</b>		<b>Tanggal</b> : 12 – 13 September 2020
		<b>Hari</b> : Sabtu - Minggu
<b>Operator : Ibni &amp; Darajat</b>		<b>STASIUN</b> : PUSDALOPS BPBD JATIM
13/09/2020 00:22:00	Kab. Mojokerto	Cerah berawan
13/09/2020 00:30:00	Kota Malang	Udara Kabur
13/09/2020 01:00:00	Kab. Jombang	Cerah
13/09/2020 04:00:00	Kab. Jombang	Cerah
13/09/2020 06:01:00	Kab. Bondowoso	Berawan
13/09/2020 07:00:00	Kota Pasuruan	Cerah
13/09/2020 07:00:00	Kab. Madiun	Cerah

Sidoarjo, 13 September 2020  
a.n. KAPUSDALOPS PB  
BPBD Prov. Jawa Timur

Supervisor,




**DINO ANDALANANTO, S.Kom**

NIPTTPK. 208-03061985-012019-1875

Operator,


1.



**IBNI ABDILLAH. S.**

NIPTTPK. 208-15021992-012019-1907

2.



**MUHAMMAD DARAJAT, SH.**

NIPTTPK. 208-17111964-012019-2018