



**PEMERINTAH PROVINSI JAWA TIMUR**  
**BADAN PENANGGULANGAN BENCANA DAERAH**

Jl. Letjen S. Parman No. 55 Waru, Telp. (031) 8550222; Fax. (031) 8550101

**WARU – SIDOARJO**

Sidoarjo, 11 September 2020

Nomor : 360/ 1952/208.1/2020  
Sifat : Penting  
Lampiran : -  
Perihal : Laporan Harian Bencana

Kepada  
Yth. Ibu Gubernur Jawa Timur

Di **SURABAYA**

Bersama ini disampaikan dengan hormat **Laporan Harian** PUSDALOPS PB BPBD Provinsi Jawa Timur kejadian bencana Tanggal 10 – 11 September 2020 pukul 07.00 WIB, berdasarkan pantauan petugas piket dan laporan dari BPBD Kabupaten Kota se Jawa Timur sebagaimana terlampir.

Demikian untuk menjadi periksa.

An. KEPALA PELAKSANA  
BADAN PENANGGULANGAN BENCANA DAERAH  
PROVINSI JAWA TIMUR  
Sekretaris,



**ERWIN INDRA WIDJAJA, SE, M.AP**

Pembina TK I

NIP. 19690823 199003 1 008

TEMBUSAN :

- Yth. 1. Bp. Kepala BNPB di Jakarta  
2. Bp. Kepala Kepolisian Daerah Jawa Timur  
3. Bp. Wakil Gubernur Jawa Timur  
4. Bp. Sekretaris Daerah. Prov. Jatim selaku Kepala ex officio BPBD Prov. Jatim  
5. Bp. Kepala Pelaksana BPBD Prov. Jatim
-



**PEMERINTAH PROVINSI JAWA TIMUR**  
**BADAN PENANGGULANGAN BENCANA DAERAH**

Jl. Letjen. S. Parman No. 55 Waru, Telp. (031) 8550222; Fax. (031) 8550101  
**SIDOARJO – 61256**

**LAPORAN HARIAN PUSDALOPS**

Dilaporkan kejadian alam dan bencana di wilayah Jawa Timur yang terjadi pada **Kamis – Jumat, 10 – 11 September 2020** pukul 07.00 s/d 07.00 WIB. Informasi yang diperoleh PUSDALOPS BPBD Provinsi Jawa Timur, sebagai berikut :

**I. Kejadian Bencana**

1. Kabupaten / : Mojokerto Kabupaten  
Kota

Waktu : 2020-09-10 21:30:00

Tipe : Kebakaran Hutan

Kejadian

Lokasi : Jl. Raya Kemlagi - Mantup, RPH Kemlagi, BKPH Kemlagi, Kec. Kemlagi

Koordinat : -7.374479,112.367844

Cuaca : Cerah Berawan

Kronologi : Berdasarkan patroli tim Karhutlah Pada Kamis, 10 September 2020 pukul 21.30 WIB menemukan titik api di lahan milik perhutani di Jl. Raya Kemlagi - Mantup, RPH Kemlagi, BKPH Kemlagi, Kec. Kemlagi. BPBD Kab. Mojokerto menerjunkan 1 unit armada PMK ke lokasi kejadian untuk melakukan proses pemadaman serta secara manual dengan menggunakan alat seperti kebyok bersama TRC BPBD Kab. Mojokerto dan Koramil Kec. Kemlagi. Pada pukul 23.30 WIB api telah berhasil dipadamkan.

Meninggal : 0

Hilang : 0

Luka Berat : 0

Luka Ringan : 0

Kerusakan : Luas lahan terbakar 5,00 Ha dengan vegetasi yg terbakar berupa Pohon jati dan Ilalang.

Kerugian : -

Upaya : BPBD Kab. Mojokerto menerjunkan 1 unit armada PMK ke lokasi kejadian untuk melakukan proses pemadaman serta secara manual dengan menggunakan alat seperti kebyok bersama TRC BPBD Kab. Mojokerto dan Koramil Kec. Kemlagi.

Sumber : PUSDALOPS BPBD Kab. Mojokerto

2. Kabupaten / : Tuban Kabupaten  
Kota

Waktu : 2020-09-10 16:45:00

Tipe : Kebakaran Hutan

Kejadian

Lokasi : petak 57-1 RPH Sugihwaras, BKPH Parengan Selatan SKPH Parengan, KPH Parengan, Ds. Pacing, Kec. Parengan

Koordinat : -7.076593,111.880798

Cuaca : Cerah

Kronologi : Telah terjadi kebakaran hutan di petak 57-1 RPH Sugihwaras, BKPH Parengan Selatan SKPH Parengan, KPH Parengan. pada saat patroli di petak 57-1 Melihat kepulan asap dan di lanjutkan pemadaman. Api padam pukul 16.45 WIB

Meninggal : 0

Hilang : 0

Luka Berat : 0  
Luka : 0  
Ringan  
Kerusakan : Luas kebakaran 4,0 Ha  
Kerugian : -  
Upaya : a) Membuat ilaran  
b) Di lakukan pemadaman dg di gepyok bambu dan ranting basah  
Sumber : Perhutani

---

3. Kabupaten / : Situbondo Kabupaten  
Kota  
Waktu : 2020-09-10 16:00:00  
Tipe : Kebakaran Hutan  
Kejadian  
Lokasi : Petak 37 N, Dusun Kembangsambi, Desa Pasir Putih, Kecamatan Bungatan  
Koordinat : -7.695760,113.842857  
Cuaca : Cerah  
Kronologi : Hari Kamis tanggal 10 September 2020 sekira pukul 16.00 WIB telah kebakaran lantai hutan jati tepatnya dipetak 37 N Dsn Kembangsambi Ds. Pasir putih Kec. Bungatan.  
Selanjutnya, petugas Perhutani RPH Bungatan setempat dibantu Anggota Pusdalops BPBD Situbondo melakukan pemadaman dengan alat seadanya untuk mencegah/mengantisipasi agar kebakaran tidak meluas kearea lainnya. Api sebagian padam sekira pukul 20.30 WIB , hanya tinggal sisa2 api kecil nantinya akan mati sendirinya karena dibuat ilaran / pemutus (sekat) Tapi masih tetap dalam pemantauan petugas perhutani.  
Meninggal : 0  
Hilang : 0  
Luka Berat : 0  
Luka : 0  
Ringan  
Kerusakan : Luas lahan yg terbakar +/- 5,5 Ha  
Kerugian : -  
Upaya : - Meninjau lokasi kejadian  
- Pusdalops BPBD Situbondo melakukan koordinasi dengan pihak Perhutani, Perangkat Desa, Kecamatan, Koramil, Polsek dan Relawan  
- Pusdalops BPBD Kabupaten Situbondo melakukan Assesment / kaji cepat di lokasi.  
Sumber : Pusdalops PB - BPBD Kab. Situbondo

---

4. Kabupaten / : Madiun Kabupaten  
Kota  
Waktu : 2020-09-10 11:20:00  
Tipe : Kebakaran Hutan  
Kejadian  
Lokasi : Petak 69C, RPH Petung , Bkph Petung, Ds Pajaran, Kec. Saradan  
Koordinat : -7.558159,111.786247  
Cuaca : Cerah  
Kronologi : Pada saat patroli melihat kepulan asap dari pt.69c dan dilanjutkan pemadaman oleh KRPH petung beserta jajaran mdr RPH Petung danru polhutmob berserta anggotanya dg cara manual. Api padam pada pkl 13.15 WIB.  
Meninggal : 0  
Hilang : 0  
Luka Berat : 0

Luka : 0  
Ringan  
Kerusakan : Luas lahan terbakar 3,10 Ha, Jenis tan/vegetasi yg terbakar berupa alang-alang atau krinyu dan serasah.  
Kerugian : -  
Upaya : - Membuat ilaran  
- Pemadaman dg geppyok bambu dan jet shooter  
Sumber : Perhutani

---

## II. Kejadian Lain – Lain

1. Kabupaten : Madiun Kabupaten  
/ Kota  
Waktu : 2020-09-10 16:38:00  
Tipe : Kebakaran Hutan  
Kejadian  
Lokasi : Petak 50d, RPH Petung , Bkph Petung, Ds Pajaran, Kec. Saradan  
Koordinat : -7.552897,111.766548  
Cuaca : Cerah  
Kronologi : Pada saat patroli melihat kepulan asap dari pt.50d dan dilanjutkan pemadaman pada 16:38s/d 17:30 WIB, KRPH petung beserta jajaran mdr RPH Petung danru polhutmob berserta anggotanya mengadakan pemadaman dg cara manual  
Meninggal : 0  
Hilang : 0  
Luka Berat : 0  
Luka : 0  
Ringan  
Kerusakan : Luas terbakar 0,50 Ha, Jenis tan/vegetasi yg terbakar berupa alang- alang atau krinyu dan serasah.  
Kerugian : -  
Upaya : - Membuat ilaran  
- Pemadaman dg geppyok bambu dan jet shooter  
Sumber : Perhutani

---

2. Kabupaten : Nganjuk Kabupaten  
/ Kota  
Waktu : 2020-09-10 16:15:00  
Tipe : Kebakaran Hutan  
Kejadian  
Lokasi : Petak 222c RPH Ngluyu, BKPH Wengkal, KPH Nganjuk masuk Dusun/Kampung Ngluyu, Desa Ngluyu, Kecamatan Ngluyu  
Koordinat : -7.475048,111.965355  
Cuaca : Cerah  
Kronologi : Pada waktu patroli kamhut dan antisipasi Karhutla di petak 223 saya Sumartoyo KRPH Ngluyu. Muhtaji Polter, melihat kepulan asap tebal dari kejauhan segera kami dekati ternyata benar ada karhutla di petak 222c tersebut dan spontanitas kami bersama sama berusaha untuk memadamkannya.  
Api padam pukul 17.00 WIB  
Meninggal : 0  
Hilang : 0  
Luka Berat : 0  
Luka : 0

Ringan

Kerusakan : Luas yang terbakar: +/- 0.75 Ha dengan jenis vegetasi hutan yang terbakar kayu jati/rimba campur

Kerugian : -

Upaya : a. Memadamkan langsung ke titik api  
b. Membuat sekat bakar/ilaran

Sumber : Perhutani

- 
3. Kabupaten : Nganjuk Kabupaten  
/ Kota
- Waktu : 2020-09-10 16:00:00
- Tipe Kejadian : Kebakaran Hutan
- Lokasi : Petak 98A, RPH Tamanan, BKPH Tamanan, KPH Nganjuk, Ds Sambikerep, Kec. Rejoso
- Koordinat : -7.493908,111.883202
- Cuaca : Cerah
- Kronologi : Pada waktu patroli kamhut dan antisipasi Karhutla di petak 98 Saya Trio KRPH Tamanan bersama- sama Polter RPH Tamanan Yiyik,Riyanto berdasar titik api fire hotspot LAPAN kami menuju lokasi dan melihat kepulan asap tebal dari kejauhan segera kami dekati ternyata benar ada karhutla di petak 98A tersebut dan kami bersama sama berusaha memadamkan api. Penanganan pemadaman api +/- 1 Jam dari jam 16.00 WIB s.d.17.00 WIB
- Meninggal : 0
- Hilang : 0
- Luka Berat : 0
- Luka Ringan : 0
- Kerusakan : Luas yang terbakar: +/- 0,50 Ha. Jenis tanaman/vegetasi hutan yang terbakar berupa tumbuhan bawah / krinyo dan krendet serta serasah daun jati.
- Kerugian : -
- Upaya : - Koordinasi dengan pihak terkait  
- Memadamkan langsung ke titik api
- Sumber : Agen Bencana Jatim Kab. Nganjuk

- 
4. Kabupaten : Nganjuk Kabupaten  
/ Kota
- Waktu : 2020-09-10 16:00:00
- Tipe Kejadian : Kebakaran Hutan
- Lokasi : Petak 193 d-1 RPH Ngluyu, BKPH Wengkal, KPH Nganjuk masuk wilayah Dusun/Kampung Ngluyu, Desa Ngluyu, Kecamatan Ngluyu
- Koordinat : -7.463491,111.938339
- Cuaca : Cerah
- Kronologi : Pada waktu patroli kamhut dan antisipasi Karhutla di petak 200 saya Sumartoyo KRPH Ngluyu. Muhtaji Polter, melihat kepulan asap tebal dari kejauhan segera kami dekati ternyata benar ada karhutla di petak 193 d-1 tersebut dan spontanitas kami bersama sama berusaha untuk memadamkannya.  
Penanganan pemadaman api (jam/ hari) +/-0.50 jam 00 menit dari jam 16.00 WIB s.d. 16.30 WIB dan padam pada jam 16.30 WIB.
- Meninggal : 0
- Hilang : 0

Luka Berat : 0  
Luka : 0  
Ringan  
Kerusakan : Luas yang terbakar: +/- 0.50 Ha dengan vegetasi hutan yang terbakar kayu jati  
Kerugian : -  
Upaya : Pemadaman secara manual dengan membuat ilaran /sekat bakar serta gepyok menggunakan ranting basah.  
Sumber : Perhutani

---

5. Kabupaten : Ngawi Kabupaten  
/ Kota  
Waktu : 2020-09-10 15:30:00  
Tipe : Kebakaran Hutan  
Kejadian  
Lokasi : Petak 128A RPH Teguhan BKPH Rejuno, Ds Rejuno, Kec Karangjati  
Koordinat : -7.432096,111.638618  
Cuaca : Cerah  
Kronologi : pada saat patroli dan melihat kepulan asap dari pt.128A kemudian dilakukan pengecekan dan dilanjutkan pemadaman oleh jajaran petugas dg cara manual. Pemadaman dimulai jam 15.30 s/d 16.00 WIB.  
Meninggal : 0  
Hilang : 0  
Luka Berat : 0  
Luka : 0  
Ringan  
Kerusakan : Luas terbakar 0.25 Ha. Jenis tan/vegetasi yg terbakar alang-alang atau krinyu dan serasah.  
Kerugian : -  
Upaya : - Membuat ilaran  
- Pemadaman dg gepyok bambu..  
Sumber : Perhutani

---

6. Kabupaten : Nganjuk Kabupaten  
/ Kota  
Waktu : 2020-09-10 15:30:00  
Tipe : Kebakaran Hutan  
Kejadian  
Lokasi : Petak 211f RPH Senggowar, BKPH Wengkal, KPH Nganjuk masuk wilayah Dusun/Kampung Senggowar, Desa Senggowar, Kecamatan Gondang  
Koordinat : -7.503161,111.956612  
Cuaca : Cerah  
Kronologi : Pada waktu patroli kamhut dan antisipasi Karhutla di petak 207saya Kahir KRPH Senggowar.Darmanto Polter, melihat kepulan asap tebal dari kejauhan segera kami dekati ternyata benar ada karhutla di petak 211f tersebut dan spontanitas kami bersama sama berusaha untuk memadamkannya.  
Penanganan pemadaman api (jam/ hari) +/-0.50 jam 00 menit dari jam 15:30 WIB s.d. 16.00 WIB dan padam pada jam 16.00 WIB.  
Meninggal : 0  
Hilang : 0  
Luka Berat : 0  
Luka : 0  
Ringan

Kerusakan : Luas yang terbakar: +/- 0,5 Ha dengan vegetasi hutan yang terbakar kayu jati  
Kerugian : -  
Upaya : Pemadaman secara manual dengan membuat ilaran /sekat bakar serta gepyok menggunakan ranting basah.  
Sumber : Perhutani

---

7. Kabupaten : Pacitan Kabupaten  
/ Kota  
Waktu : 2020-09-10 15:27:02  
Tipe : Gempa Bumi  
Kejadian  
Lokasi : 63 km BaratDaya PACITAN-JATIM  
Koordinat : -8.710000,110.889999  
Cuaca : Cerah  
Kronologi : Gempa Mag:5.1, 10-Sep-20 15:27:02 WIB, Lok:8.71 LS,110.89 BT (63 km BaratDaya PACITAN-JATIM), Kedlmn:31 Km, tdk berpotensi tsunami . Pada umumnya dirasakan di area Pacitan, Trenggalek, Ponorogo dan Tulungagung dengan skala I-II MMI (Getaran dirasakan oleh beberapa orang, benda-benda ringan yang digantung bergoyang).  
Dampak : Hingga laporan ini dibuat belum ada dampak kerusakan yang ditimbulkan akibat gempa tersebut.  
Meninggal : 0  
Hilang : 0  
Luka Berat : 0  
Luka Ringan : 0  
Kerusakan : -  
Kerugian : -  
Upaya : BPBD Prov. Jatim menyebarkan informasi melalui moda yang ada.  
Sumber : BMKG

---

8. Kabupaten : Nganjuk Kabupaten  
/ Kota  
Waktu : 2020-09-10 14:55:00  
Tipe : Kebakaran Hutan  
Kejadian  
Lokasi : Petak 150f-2 RPH Maguan BKPH Berbek KPH Nganjuk, Ds. Maguan, Kec. Berbek  
Koordinat : -7.669972,111.824013  
Cuaca : Cerah  
Kronologi : Pada waktu mau melaksanakan Patroli kamhut di petak 146D, saya KRPH Maguan bersama sdr. Gunawan A, Supriyadi Polhut BKPH Berbek kemudian kami segera mendatangi lokasi terjadinya Karhutla tersebut, ternyata benar ada karhutla di petak 150f-2 RPH Maguan BKPH Berbek KPH Nganjuk dan spontanitas kami berusaha untuk memadamkannya, kemudian menghubungi Babinsa Desa Maguan Sertu Saeroji, Babinkamtibmas Maguan Brigadir Eka, Babinsa Desa Salam Rojo Serda Joko Santoso  
Api padam pukul 16.55 WIB  
Meninggal : 0  
Hilang : 0  
Luka Berat : 0  
Luka Ringan : 0

Kerusakan : Luas pemadaman 0,50 Ha  
Kerugian : -  
Upaya : a. Memadamkan langsung ke titik api  
b. Membuat sekat bakar/ilaran  
Sumber : Perhutani

---

9. Kabupaten : Situbondo Kabupaten  
/ Kota  
Waktu : 2020-09-10 14:00:00  
Tipe : Kebakaran Lahan  
Kejadian  
Lokasi : Blok Resep, Kp. Tambak ukir, KRPB Kendit, Desa Tambak Ukir, Kecamatan Kendit  
Koordinat : -7.746586,113.925117  
Cuaca : Cerah  
Kronologi : Hari Kamis tanggal 10 September 2020 sekira pukul 14. 00 WIB telah kebakaran lahan tegalan yg ditanami tanaman campur ( komak , kacang ijo ) milik P. SEMMAL, umur 40 th yg bertempat tinggal di Kp. Tambak Ukir Desa Tambak Ukir Kec. Kendit  
Selanjutnya, pemilik lahan bersama petugas Perhutani setempat melakukan pemadaman dengan alat seadanya untuk mencegah/mengantisipasi agar kebakaran tidak meluas kearea lainnya.  
Penyebab belum diketahui pasti penyebab kebakaran tersebut, masih dalam penyelidikan pihak kepolisian dan Perhutani setempat.  
Meninggal : 0  
Hilang : 0  
Luka Berat : 0  
Luka : 0  
Ringan  
Kerusakan : Luas lahan yg terbakar +/- 2 Ha  
Kerugian : -  
Upaya : - Meninjau lokasi kejadian  
- Pusdalops BPBD Situbondo melakukan koordinasi dengan pihak Perhutani, Perangkat Desa, Kecamatan, Koramil, Polsek dan Relawan  
- Pusdalops BPBD Kabupaten Situbondo melakukan Assesment / kaji cepat di lokasi.  
Sumber : Pusdalops PB - BPBD Kab. Situbondo

---

10. Kabupaten : Mojokerto Kabupaten  
/ Kota  
Waktu : 2020-09-10 13:00:00  
Tipe : Kebakaran Lahan  
Kejadian  
Lokasi : Dsn. Jetis Ds. Jetis Kec. Jetis  
Koordinat : -7.405800,112.470398  
Cuaca : Cerah  
Kronologi : Kebakaran Lahan Tebu a/n H. Sobi'i dan Pak Didik. 1 Unit armada PMK BPBD Kab. Mojokerto dan 1 Unit armada PMK Kota. Mojokerto melakukan proses pemadaman. Pada Pukul 17.30 WIB, api telah berhasil dipadamkan.  
Meninggal :  
Hilang :  
Luka Berat :  
Luka :  
Ringan  
Kerusakan : Luas lahan ± 1,5 Ha



Kerugian : -  
Upaya : PMK BPBD Kab. Mojokerto menuju ke lokasi kejadian, untuk melakukan pemadaman dan pembasahan  
Sumber : Pusdalops PB BPBD Kab. Mojokerto

---

11. Kabupaten : Tuban Kabupaten  
/ Kota  
Waktu : 2020-09-10 12:51:00  
Tipe : Kebakaran Hutan  
Kejadian  
Lokasi : Petak 51 e, RPH Tluwe, BKPH Parengan, SKPH Parengan masuk wilayah Ds. Tluwe, Kec. Soko  
Koordinat : -7.065368,111.910744  
Cuaca : Cerah  
Kronologi : Pada saat melaksanakan tugas patroli kamhut dan antisipasi karhutla telah mengetahui kepulan asap dari kejauhan langsung segera di dekati ternyata benar ada karhutla di hutan petak 51e lalu kami berusaha untuk memadamkannya. Api padam pada jam 13.20 WIB  
Meninggal : 0  
Hilang : 0  
Luka Berat : 0  
Luka : 0  
Ringan  
Kerusakan : Luas yang terbakar 1,0 Ha. Jenis tanaman/vegetasi hutan yang terbakar serasah daun jati, rumput dan semak belukar  
Kerugian : -  
Upaya : - Memadamkan langsung ke titik api dengan Gepyok dan sabit  
- Membuatan ilaran sekat bakar  
- Laporan lisan langsung pada pimpinan  
Sumber : Perhutani

---

12. Kabupaten : Situbondo Kabupaten  
/ Kota  
Waktu : 2020-09-10 10:00:00  
Tipe : Kebakaran  
Kejadian  
Lokasi : Belakang Perum Istana Mutiara, Ds. Sumberkolak, Kec. Panarukan  
Koordinat : -7.726120,114.005089  
Cuaca : Cerah  
Kronologi : Hari Kamis, tanggal 10 September 2020 sekira pukul 10.00 WIB telah terjadi kebakaran lahan ilalang dan tumbuhan liar di belakang Perum Istana Mutiara. Selanjutnya Anggota Pusdalops BPBD Situbondo mendapat informasi langsung bergerak kelokasi untuk membantu petugas Damkar Kab. Situbondo yang sedang memadamkan kebakaran di lokasi tersebut dengan menggunakan 2 unit mobil pemadam kebakaran, agar tidak merembet / meluas kearea lainnya, dalam kejadian ini tidak ada korban jiwa. Kebakaran tersebut berhasil dipadamkan sekira pukul 10.30 WIB (aman terkendali)  
Meninggal : 0  
Hilang : 0  
Luka Berat : 0  
Luka : 0  
Ringan  
Kerusakan : Luas lahan yg terbakar : +/- 3 Ha  
Kerugian : -

Upaya : - Pusdalops BPBD berkoordinasi dengan Damkar  
 - Meninjau lokasi kejadian  
 - Pusdalops BPBD Situbondo melakukan koordinasi dengan pihak Perangkat Desa, Kecamatan, Koramil, Polsek dan Relawan  
 - Pusdalops BPBD Kabupaten Situbondo melakukan Assesment / kaji cepat dilokasi. terkait kerusakan, kerugian dan sumber daya yang terdampak di lokasi kejadian  
 - Petugas Damkar melakukan Pemadaman api dan pembasahan dilokasi kebakaran.

Sumber : Pusdalops BPBD Situbondo

13. Kabupaten : Mojokerto Kabupaten  
 / Kota

Waktu : 2020-09-10 09:30:00

Tipe : Kebakaran

Kejadian

Lokasi : Dsn. Dadapan RT/RW 2/5, Ds. Salen, Kec. Bangsal

Koordinat : -7.492060,112.512497

Cuaca : Cerah

Kronologi : Kebakaran Rumah Pemotongan Bebek (Pemilik a/n Joni) pada pkl. 09.30 WIB. Penyebab akibat Kebocoran Tabung Elpiji. 3 Unit armada PMK BPBD Kab. Mojokerto melakukan proses pemadaman dan pada pkl. 10.21 WIB, api telah berhasil dipadamkan.

Meninggal : 0

Hilang : 0

Luka Berat : 0

Luka : 0

Ringan

Kerusakan : Bangunan Rumah pemotongan bebek dengan luas terbakar ± 8x6 m<sup>2</sup>

Kerugian : -

Upaya : PMK BPBD Kab. Mojokerto menuju ke lokasi kejadian, untuk melakukan pemadaman dan pembasahan

Sumber : Pusdalops BPBD Kab. Mojokerto

### III. Aktivitas Gunung Api di Wilayah Jawa Timur

Gunung api di wilayah Jawa Timur yang terpantau sebagai berikut:

1. Gunung Bromo : **WASPADA** (Level II) Sejak Tanggal 20 Oktober 2016
2. Gunung Semeru : **WASPADA** (Level II) Sejak Tanggal 02 Mei 2013
3. Gunung Raung : **WASPADA** (Level II) Sejak Tanggal 17 Juli 2020
4. Gunung Ijen : **NORMAL** (Level I) Sejak Tanggal 08 Agustus 2014
5. Gunung Kelud : **NORMAL** (Level I) Sejak Tanggal 07 Agustus 2014
6. Gunung Lamongan : **NORMAL** (Level I) Sejak Tanggal 19 April 2012
7. Gunung Arjuno – Welirang : **NORMAL** (Level I) Sejak Tahun 1995

### IV. Pantauan Titik Panas Wilayah Jawa Timur

Pantauan berdasarkan sensor MODIS (*Moderate Resolution Imaging Spectroradiometer*) dari Satelit *Terra*, *Aqua*, *Suomi* pada hari **Kamis – Jumat, 10 – 11 September 2020** pukul 07.00 s/d 07.00 WIB, dilaporkan sebagai berikut:

No.	Koordinat	Tanggal	Waktu (WIB)	Tingkat	Kecamatan	Kab/Kota	Keterangan
Nihil							

## V. Peringatan Dini Cuaca Wilayah Jawa Timur

A. Peringatan Dini Cuaca Jawa Timur pada tgl. **11 September 2020 : Nihil**

B. Penyebaran informasi peringatan dini Jawa Timur :

1. Menelepon Kabupaten/ Kota yang diperkirakan berpotensi terjadi hujan.
2. Menyebarkan informasi melalui Radio Komunikasi VHF BPBD Provinsi Jawa Timur pada freq 164.525 Mhz dan VHF RAPI pada freq 143.550 Mhz.
3. Menyebarkan informasi ke Kab/Kota melalui SMS Gateway BPBD Provinsi Jawa Timur dan melalui ponsel monitoring nomor 081231780000 dan Jejaring Sosial.

## VI. Prakiraan Cuaca Wilayah Jawa Timur

Prakiraan Cuaca Provinsi Jawa Timur pada **Jum'at – Sabtu, 11 – 12 September 2020** mulai Pukul 07.00 s/d 07.00 WIB. Dilaporkan sebagai berikut :

- A. 1. - Pagi hari : jumlah kecamatan yang diprakirakan Cerah 83.4%, Berawan 5.2%, dan Berkabut 11.4%.  
- Siang-Sore hari : jumlah kecamatan yang diprakirakan Cerah 90.0%, Berawan 8.2%, dan Hujan Lokal 1.9%.  
- Malam hari : jumlah kecamatan yang diprakirakan Cerah 85.5%, Berawan 8.0%, dan Berkabut 6.5%.  
- Dini hari : jumlah kecamatan yang diprakirakan Cerah 48.4%, Berawan 4.2%, dan Berkabut 47.3%.
2. - Suhu udara : 14 - 35 °C  
- Kelembapan udara : 40 - 95 %  
- Angin : dominan dari Timur - Tenggara dengan kecepatan 05 - 30 km/jam

B. Peringatan Dini :

Nihil

*Sumber : BMKG Stasiun Meteorologi Juanda*

## VII. Prakiraan Tinggi Gelombang

Prakiraan gelombang laut maksimum di wilayah Jawa Timur pada **Jum'at – Sabtu, 11 – 12 September 2020** mulai Pukul 07.00 s/d 07.00 WIB. Dilaporkan sebagai berikut :

- A. **Kondisi Sinoptik** : Berawan, arah angin dari Timur - Tenggara, kec. angin maksimum di L. Jawa bagian timur 21 knots dan S. Hindia selatan Jatim 23 knots. Tinggi gelombang di L. Jawa bagian timur antara 0.8-2.3 m dan di S. Hindia selatan Jatim antara 2.0-4.5 m.
- B. **Peringatan** : Waspada tinggi gelombang lebih dari 2.5 m di Perairan selatan Jatim, S. Hindia selatan Jatim.

*Sumber : BMKG Maritim Surabaya*

## VIII. Komunikasi Radio

Berdasarkan monitoring dari Media Sosial (Facebook, WhatsApp & Telegram) dan Radio PUSDALOPS BPBD Provinsi Jawa Timur di Frekwensi HF 114.375, VHF 169.525 Mhz, dan VHF 142.040 MHz pada hari **Kamis – Jumat, 10 – 11 September 2020** Pukul 07.00 – 07.00 WIB. Dilaporkan sebagai berikut:


LOG SHEET		Tanggal : 10 – 11 September 2020
		Hari : Kamis – Jumat
Operator : Ali dan Ibni		STASIUN : PUSDALOPS BPBD JATIM
REKAP PERCAKAPAN		
10/09/2020 07:01:00	Kab. Bondowoso	Berawan
10/09/2020 07:30:00	Kab. Probolinggo	Cerah
10/09/2020 07:38:00	Kab. Bojonegoro	Cerah Berawan
10/09/2020 08:00:00	Kab. Magetan	Cerah
10/09/2020 09:42:00	Kab. Trenggalek	Berawan
10/09/2020 10:00:00	Kab. Nganjuk	Cerah
10/09/2020 10:23:00	Kota Pasuruan	Cerah Berawan
10/09/2020 10:30:00	Kab. Ponorogo	Cerah
10/09/2020 11:30:00	Kota Malang	Cerah Berawan
10/09/2020 12:01:00	Kab. Bondowoso	Berawan, giat Dropping air bersih di Dsn. Sumberwaru Rt 13

LOG SHEET		Tanggal : 10 – 11 September 2020
Operator : Ali dan Ibni		Hari : Kamis – Jumat
		STASIUN : PUSDALOPS BPBD JATIM
		/Rw 04, Ds. Kelekean, Kec. Botolinggo
10/09/2020 12:15:00	Kota Batu	Cerah - Cerah Berawan
10/09/2020 12:40:00	Kab. Gresik	Cerah - Cerah Berawan, giat : a. Penyemprotan disinfektan di : - PT. WASKITA BUMI WIRA Dan PT. Gresik Migas - Kantor KPU Dan Sekretariat Bawaslu b. Comissioning Dan Test Perangkat WRS New Generation Bersama Dengan Team BMKG
10/09/2020 13:00:00	Kab. Jombang	Cerah
10/09/2020 13:00:00	Kab. Nganjuk	Cerah
10/09/2020 13:00:00	Kab. Situbondo	Cerah - Cerah Berawan
10/09/2020 14:00:00	Kota Pasuruan	Cerah, giat penyemprotan desinfektan di dinas koperasi kota pasuruan dan di mako BPBD kota pasuruan.
10/09/2020 15:00:00	Kota Batu	Cerah, Kamis, 10 September 2020. BPBD Kota Batu Batu melaksanakan kegiatan sebagai berikut: - BPBD Kota Batu Batu bersama TNI, Polres Batu, dan Satpol PP melaksanakan Operasi Cipta Kondisi dalam rangka penegakan disiplin protokol kesehatan Covid-19 di beberapa pusat keramaian dan fasilitas umum Kota Batu. - Apel pelaksanaan kegiatan Pembagian Masker Serentak Seluruh Indonesia bertempat di Area Parkir Lippo Plaza Batu pada Kamis, 10 September 2020 yang dipimpin oleh Wakapolres Batu dan diikuti oleh Polres Batu, Kodim 0818, Satpol PP, BPBD, Security Lippo Plaza Batu, PMI, Banser, Brantas dan Senkom Kota Batu. - Sosialisasi Perwali Kota Batu No. 78 dan No. 79 Tahun 2020 Tentang Penerapan Disiplin dan Penegakan Hukum Penerapan Protokol Kesehatan Sebagai Upaya Pencegahan dan Pengendalian Covid-19, bertempat di ruang pertemuan kantor Kecamatan Batu, peserta Babinsa, bhabinkamtibmas, Desa/Kelurahan, PKK se kecamatan Batu.
10/09/2020 15:20:00	Kab. Magetan	Cerah
10/09/2020 15:25:00	Kab. Lamongan	Cerah Berawan
10/09/2020 16:00:00	Kab. Nganjuk	Cerah
10/09/2020 16:00:00	Kab. Gresik	Cerah
10/09/2020 16:00:00	Kab. Jombang	Cerah
10/09/2020 16:23:00	Kab. Trenggalek	Berawan
10/09/2020 17:00:00	Kab. Ponorogo	Cerah Berawan
10/09/2020 17:00:00	Kota Pasuruan	Cerah
10/09/2020 18:01:00	Kab. Bondowoso	Berawan
10/09/2020 18:08:00	Kab. Tuban	Cerah
10/09/2020 18:24:00	Kota Probolinggo	Cerah Berawan
10/09/2020 18:25:00	Kab. Sumenep	Cerah
10/09/2020 18:33:00	Kab. Sidoarjo	Cerah
10/09/2020 18:40:00	Kab. Situbondo	Cerah
10/09/2020 18:45:00	Kab. Probolinggo	Cerah Berawan
10/09/2020 19:00:00	Kab. Madiun	Cerah
10/09/2020 19:00:00	Kab. Jombang	Cerah
10/09/2020 19:00:00	Kab. Bojonegoro	Cerah - Berawan, BPBD Bojonegoro telah melakukan kegiatan distribusi air bersih di 4 Desa. 2 rit di Desa Sugihwaras Dan Desa Nganti Kecamatan Ngraho. Sedangkan di Desa Mulyorejo Kec Tambakrejo 1 rit, dan 1 rit di Desa Butoh Kecamatan Ngasem. Sehingga total air bersih yang didistribusikan mulai tanggal 7 September sampai hari ini sebanyak 16 Rit.
10/09/2020 19:00:00	Kota Malang	Berawan
10/09/2020 19:04:00	Kab. Nganjuk	Cerah
10/09/2020 19:30:00	Kab. Probolinggo	Cerah berawan
10/09/2020 21:00:00	Kota Pasuruan	Cerah
10/09/2020 21:15:00	Kab. Gresik	Cerah
10/09/2020 22:00:00	Kab. Jombang	Cerah
10/09/2020 22:00:00	Kab. Nganjuk	Cerah

LOG SHEET		Tanggal : 10 – 11 September 2020
Operator : Ali dan Ibni		Hari : Kamis – Jumat
		STASIUN : PUSDALOPS BPBD JATIM
10/09/2020 22:00:00	Kota Malang	Berawan
10/09/2020 23:00:00	Kab. Magetan	Cerah
10/09/2020 23:28:00	Kota Batu	Update Giat BPBD Kota Batu bersama TNI, Polres Batu, dan Satpol PP melaksanakan Operasi Cipta Kondisi dalam rangka penegakan disiplin protokol kesehatan Covid-19 di beberapa pusat keramaian Kota Batu.
10/09/2020 23:34:00	Kab. Ponorogo	Cerah berawan
11/09/2020 00:00:00	Kab. Lumajang	Cerah
11/09/2020 00:00:00	Kota Pasuruan	Cerah berawan
11/09/2020 00:01:00	Kab. Bondowoso	Berawan
11/09/2020 00:30:00	Kota Malang	Berawan
11/09/2020 01:35:00	Kab. Jombang	Cerah
11/09/2020 03:00:00	Kota Pasuruan	Cerah berawan
11/09/2020 04:00:00	Kab. Jombang	Cerah
11/09/2020 06:00:00	Kab. Bojonegoro	Cerah
11/09/2020 06:03:00	Kab. Magetan	Cerah
11/09/2020 06:04:00	Kab. Malang	Cerah
11/09/2020 06:05:00	Kab. Sidoarjo	Cerah
11/09/2020 06:08:00	Kab. Madiun	Cerah
11/09/2020 06:09:00	Kab. Ngawi	Cerah
11/09/2020 06:19:00	Kab. Pamekasan	Cerah
11/09/2020 06:31:00	Kab. Probolinggo	Cerah
11/09/2020 06:31:00	Kab. Bondowoso	Berawan
11/09/2020 06:40:00	Kab. Blitar	Cerah
11/09/2020 06:47:00	Kab. Bojonegoro	Cerah

Sidoarjo, 11 September 2020  
a.n. KAPUSDALOPS PB  
BPBD Prov. Jawa Timur

Supervisor,




**DINO ANDALANANTO, S.Kom**

NIPTTPK. 208-03061985-012019-1875

Operator,


1.



**M. ALI ROZAKI**

NIPTTPK. 208-10021980-012019-1944

2.



**IBNI ABDILLAH S.**

NIPTTPK. 208-15021992-012019-1907