



PEMERINTAH PROVINSI JAWA TIMUR
BADAN PENANGGULANGAN BENCANA DAERAH

Jl. Letjen S. Parman No. 55 Waru, Telp. (031) 8550222; Fax. (031) 8550101

WARU – SIDOARJO

Sidoarjo, 08 September 2020

Nomor : 360/1936 /208.1/2020
Sifat : Penting
Lampiran : -
Perihal : Laporan Harian Bencana

Kepada
Yth. Ibu Gubernur Jawa Timur

Di **SURABAYA**

Bersama ini disampaikan dengan hormat **Laporan Harian** PUSDALOPS PB BPBD Provinsi Jawa Timur kejadian bencana Tanggal 07 – 08 September 2020 pukul 07.00 WIB, berdasarkan pantauan petugas piket dan laporan dari BPBD Kabupaten Kota se Jawa Timur sebagaimana terlampir.

Demikian untuk menjadi periksa.



An. KEPALA PELAKSANA
BADAN PENANGGULANGAN BENCANA DAERAH
PROVINSI JAWA TIMUR

Sekretaris,



ERWIN INDRA WIDJAJA, SE, M.AP

Pembina TK I
NIP. 19690823 199003 1 008

TEMBUSAN :

- Yth. 1. Bp. Kepala BNPB di Jakarta
2. Bp. Kepala Kepolisian Daerah Jawa Timur
3. Bp. Wakil Gubernur Jawa Timur
4. Bp. Sekretaris Daerah Prov. Jatim selaku Kepala ex officio BPBD Prov. Jatim
5. Bp. Kepala Pelaksana BPBD Prov. Jatim



PEMERINTAH PROVINSI JAWA TIMUR
BADAN PENANGGULANGAN BENCANA DAERAH

Jl. Letjen. S. Parman No. 55 Waru, Telp. (031) 8550222; Fax. (031) 8550101
SIDOARJO – 61256

LAPORAN HARIAN PUSDALOPS

Dilaporkan kejadian alam dan bencana di wilayah Jawa Timur yang terjadi pada **Senin - Selasa, 07 - 08 September 2020** pukul 07.00 s/d 07.00 WIB. Informasi yang diperoleh Pusdalops BPBD Provinsi Jawa Timur, sebagai berikut :

I. Kejadian Bencana

Nihil

II. Kejadian Lain – Lain

1. Kabupaten / : Situbondo Kabupaten
Kota

Waktu : 2020-09-07 16:20:00

Tipe : Kebakaran Hutan

Kejadian

Lokasi : Dusun Gundil Desa Klatakan Kecamatan Kendit Kabupaten Situbondo.

Koordinat : -7.732321,113.845428

Cuaca : Cerah

Kronologi : Hari Senin, tanggal 07 September 2020 sekitar pukul 11.00 WIB telah terjadi Kebakaran lantai hutan jati tepatnya di petak 42 KRPH Kendit dan petak 43 KRPH Bungatan. Selanjutnya Petugas perhutani KRPH Kendit, Anggota Pusdalops BPBD dan Anggota Polsek Kendit melakukan pemadaman dilokasi Api padam pkl. 16.20 WIB setelah dilakukan pemadaman secara manual dengan menggunakan gepyok dari ranting kayu. Belum diketahui pasti penyebab kebakaran tersebut, masih dalam penyelidikan pihak kepolisian dan Perhutani setempat.

Korban : 0

Kerusakan : Luas yang terbakar: +/- 2 Ha dengan vegetasi serasah daun & tumbuhan bawah.

Kerugian : -

Upaya : 1. Meninjau lokasi kejadian
2. Pusdalops BPBD Situbondo melakukan koordinasi dengan pihak perhutani , Perangkat Desa, Kecamatan, Koramil, Polsek dan Relawan
3. Pusdalops BPBD Kabupaten Situbondo melakukan Assesment / kaji cepat di lokasi.
4. Melakukan pemadaman dilokasi dan pemantauan bersama petugas Perhutani beserta Forkompimka setempat.

PIHAK / UNSUR YANG DATANG KE LOKASI,

Antara lain :

1. Petugas Perhutani KRPH Kendit
2. Anggota Polsek Kendit
3. Anggota Koramil Kendit
4. Anggota Pusdalops BPBD Kabupaten Situbondo

Sumber : BPBD KAB. SITUBONDO

2. Kabupaten / : Madiun Kabupaten
Kota

Waktu : 2020-09-07 15:15:00

Tipe : Kebakaran Hutan

Kejadian

Lokasi : Ds pajaran Kec. Saradan Kab. Madiun

Koordinat : -7.514412,111.837440

Cuaca : Cerah
Kronologi : Hari Senin, tanggal 07 September 2020 sekitar pukul 15.15 WIB telah terjadi Kebakaran di Petak 31a RPH Pepe, Bkph Petung, masuk wilayah administrasi pemerintahan Ds pajaran Kec. Saradan Kab. Madiun. Luas baku 20.00 ha jenis tan jati jpp, tahun tanam - kelas hutan LDTI. Api padam pkl 16.30 WIB setelah dilakukan pemadaman secara manual dengan menggunakan gepyok dr kain goni dan jet shooter.
Korban : 0
Kerusakan : Luas yang terbakar: +/- 1,25 Ha dengan vegetasi serasah daun krinyu.
Kerugian : -
Upaya : - Pukul 15.15 s/d 16.30 WIB, KRPH pepe beserta jajaran mdr RPH pepe, Danru polhutmob dan anggota serta 2 security rest area mengadakan pemadaman dengan cara manual
- Membuat ilaran
- Dilakukan pemadaman dg gepyok dari kain goni basa dan jet shooter
Sumber : BPBD KAB. MADIUN

3. Kabupaten / : Nganjuk Kabupaten
Kota
Waktu : 2020-09-07 15:00:00
Tipe : Kebakaran Hutan
Kejadian
Lokasi : Desa Ngadiboyo Kecamatan Rejoso Kabupaten Nganju
Koordinat : -7.514412,111.837440
Cuaca : Cerah
Kronologi : Hari Senin, tanggal 07 September 2020 sekitar pukul 15.00 WIB telah terjadi Kebakaran Petak 38 RPH Turi BKPH Tritic KPH Nganjuk msk dlm wil administratif pemerintahan Desa Ngadiboyo Kecamatan Rejoso Kabupaten Nganjuk luas baku :33,2 ha jenis tanaman jati tahun tanaman 2014 kelas hutan produksi. Api padam pkl 17.30 WIB setelah dilakukan pemadaman secara manual dengan menggunakan gepyok.
Korban : 0
Kerusakan : Luas yang terbakar: +/- 2,5 Ha dengan vegetasi serasah daun & tumbuhan bawah.
Kerugian : -
Upaya : Koordinasi dengan Mantri hutan, BPBD,Perhutani serta anggota LMDH untuk membantu melaksanakan kegiatan pemadaman api.
Sumber : BPBD KAB. NGANJUK

4. Kabupaten / : Nganjuk Kabupaten
Kota
Waktu : 2020-09-07 15:00:00
Tipe : Kebakaran Hutan
Kejadian
Lokasi : Ds. Ngadiboyo, Kec. Rejoso, Kabupaten Nganjuk
Koordinat : -7.514412,111.837440
Cuaca : Cerah
Kronologi : Telah terjadi kebakn hutan & lahan di petak 38 Tanaman Jati tahun 2014 luas 33,2 Ha Klas hutan KU III RPH Turi BKPH Tritic KPH Nganjuk masuk dalam wilayah administratif pemerintahan Ds. Ngadiboyo Kecamatan Rejoso Kabupaten Nganjuk.Pada waktu siaga di pos PHH Watudakon petak 4 b, saya KRPH Turi bersama sdr. Sintoko dan sdr Suamir Polhut RPH Turi ,melihat hotspot kemudian kami segera mendatangi lokasi terjadinya

Karhutla tersebut, ternyata benar ada karhutla di petak 38 dan spontanitas kami berusaha untuk memadamkannya, kemudian menghubungi Babinsa Desa Ngadiboyo & 5 pers.LMDH Margo makmur

Korban : 0
Kerusakan : - Luas yang terbakar: +/- 2,5 Ha
- Jenis tanaman/vegetasi hutan yang terbakar serasah daun dan tumbuhan bawah.
Kerugian :
Upaya : - Memadamkan langsung ke titik api
- Membuat sekat bakar/ilaran
- Jumlah personil pemadaman yang terlibat 3 orang (Perhutani RPH Turi BKPH Tritik)
- Tenaga pembantu yg terlibat (dari TNI 1 Personil).
- Warga desa
- Peralatan yang digunakan a. Gepyok ranting kayu basah b. Sabit c. Pompa air
Sumber : BPBD KAB. NGANJUK

5. Kabupaten / : Madiun Kabupaten
Kota
Waktu : 2020-09-07 14:10:00
Tipe : Kebakaran Hutan
Kejadian
Lokasi : Dsn. Dawung, Ds. Randualas, Kec. Kare, Kab. Madiun
Koordinat : -7.514412,111.837440
Cuaca : Cerah
Kronologi : Telah terjadi kebakar hutan & lahan di petak 27B Luas baku 3,3 Ha , klas hutan HTkh ,Jenis tanaman Jati RPH Dawung BKPH Dungus KPH Madiun Fungsi hutan Produksi, Sumber api/penyebab kebakaran diduga dari orang yang tidak bertanggung jawab. Pada waktu patroli kamhut dan antisipasi Karhutla mengetahui adanya kepulan asap lalu didekati dan ditemukan adanya kebakaran hutan selanjutnya dilakukan pemadaman api. Jenis tanaman/vegetasi hutan yang terbakar merupakan serasah ,tumbuhan bawah. Penanganan pemadaman api +/- dari Pukul 14.25 wib s.d. 14.50 WIB, Luas pemadaman 0,65 Ha
Korban : 0
Kerusakan : Luas yang terbakar: +/- 0,65 Ha yang terdiri dari jenis tanaman/vegetasi serasah, tumbuhan bawah.
Kerugian : -
Upaya : - Memadamkan langsung ke titik api
- Meminta bantuan masyarakat
- Jumlah personil pemadaman dr Perhutani yang terlibat : 2 orang (1.KRPH dan 1 Polhuter)
- Tenaga pembantu yang terlibat anggota masyarakat
- Peralatan yang digunakan Gepyok dan Sabit
Sumber : BPBD KAB. MADIUN

6. Kabupaten / : Tuban Kabupaten
Kota
Waktu : 2020-09-07 08:45:00
Tipe : Kebakaran Hutan
Kejadian
Lokasi : Desa Guwoterus Kecamatan Montong Kabupaten Tuban
Koordinat : -7.514412,111.837440
Cuaca : Cerah

Kronologi : Hari Senin, tanggal 07 September 2020 sekitar pukul 08.45 WIB telah terjadi Kebakaran di Petak 8B RPH Guwoterus BKPH Mulyoagung KPH Parengan, masuk dalam wilayah administratif pemerintahan Desa Guwoterus Kecamatan Montong Kabupaten Tuban. Luas baku 13,00 ha Jenis Tanaman jati Tahun tanam 1953 Kelas hutan MR, Fungsi hutan Produksi. Api padam pkl 17.30 WIB setelah dilakukan pemadaman secara manual dengan menggunakan gepyok. Kepulan asap hitam Sumber api/penyebab kebakaran Diduga dengan sengaja di bakar orang tidak tanggung jawab.

Korban : 0

Kerusakan : Luas yang terbakar: +/- 1 Ha dengan vegetasi serasah daun.

Kerugian : -

Upaya :

- Penanganan Pemadaman api selama 1Jam dari jam 08.45 s/d 09.45 wib dan padam pada jam 09.45 wib
- Memadamkan langsung ke titik api
- Membuatan ilaran sekat bakar
- Laporan lisan langsung pada pimpinan
- Kordinasi dengan LMDH Wono Mulyo
- Jumlah personil pemadaman yang terlibat 7 Orang
- Tenaga Perbantuan yang terlibat (sumber dan Jumlah) Anggota LMDH 2 orang Perhutani 5 Orang
- Peralatan Pemadaman yang di gunakan:
 - A. Gepyok
 - B. Sabit
 - C. Parang
 - D. Ranting

Sumber : BPBD KAB. TUBAN

III. Aktivitas Gunung Api di Wilayah Jawa Timur

Gunung api di wilayah Jawa Timur yang terpantau sebagai berikut:

1. Gunung Bromo : **WASPADA** (Level II) Sejak Tanggal 20 Oktober 2016
2. Gunung Semeru : **WASPADA** (Level II) Sejak Tanggal 02 Mei 2013
3. Gunung Raung : **WASPADA** (Level II) Sejak Tanggal 17 Juli 2020
4. Gunung Ijen : **NORMAL** (Level I) Sejak Tanggal 08 Agustus 2014
5. Gunung Kelud : **NORMAL** (Level I) Sejak Tanggal 07 Agustus 2014
6. Gunung Lamongan : **NORMAL** (Level I) Sejak Tanggal 19 April 2012
7. Gunung Arjuno – Welirang : **NORMAL** (Level I) Sejak Tahun 1995

IV. Pantauan Titik Panas Wilayah Jawa Timur

Pantauan berdasarkan sensor *MODIS (Moderate Resolution Imaging Spectroradiometer)* dari Satelit *Terra, Aqua, Suomi* pada hari **Senin - Selasa, 07 – 08 September 2020** pukul 07.00 s/d 07.00 WIB, dilaporkan sebagai berikut:

No.	Koordinat	Tanggal	Waktu (WIB)	Tingkat	Kecamatan	Kab/Kota	Keterangan
Nihil							

V. Peringatan Dini Cuaca Wilayah Jawa Timur

- A. Peringatan Dini Cuaca Jawa Timur pada tgl. **07 September 2020** pukul **15:10 – 17.40 WIB** berpotensi terjadi Hujan Sedang – Lebat yang dapat disertai Kilat/Petir dan Angin Kencang terjadi sebanyak **1 (satu)** kali peringatan (Prakirawan-BMKG Surabaya)
- B. Penyebaran informasi peringatan dini Jawa Timur :
 1. Menelepon Kabupaten/ Kota yang diperkirakan berpotensi terjadi hujan.
 2. Menyebarkan informasi melalui Radio Komunikasi VHF BPBD Provinsi Jawa Timur pada freq 164.525 Mhz dan VHF RAPI pada freq 143.550 Mhz.
 3. Menyebarkan informasi ke Kab/Kota melalui SMS Gateway BPBD Provinsi Jawa Timur

dan melalui ponsel monitoring nomor 081231780000 dan Jejaring Sosial.

VI. Prakiraan Cuaca Wilayah Jawa Timur

Prakiraan Cuaca Provinsi Jawa Timur pada **Selasa - Rabu, 08 - 09 September 2020** mulai Pukul 07.00 s/d 07.00 WIB. Dilaporkan sebagai berikut :

- A. 1. - **Pagi hari** : jumlah kecamatan yang diprakirakan Cerah 99.3%, dan Berkabut 0.7%.
 - **Siang-Sore hari** : jumlah kecamatan yang diprakirakan Cerah 94.7%, Berawan 0.9%, dan Hujan Lokal 4.4%. - **Malam hari** : jumlah kecamatan yang diprakirakan Cerah 89.9%, Berawan 6.8%, dan Berkabut 3.4%.
 - **Dini hari** : jumlah kecamatan yang diprakirakan Cerah 76.5%, Berawan 10.4%, dan Berkabut 13.1%.
2. - **Suhu udara** : 13 - 35 °C
 - **Kelembapan udara** : 45 - 100 %
 - **Angin** : dominan dari Timur - Tenggara dengan kecepatan 05 - 30 km/jam

B. Peringatan Dini :

Nihil

Sumber : BMKG Stasiun Meteorologi Juanda

VII. Prakiraan Tinggi Gelombang

Prakiraan gelombang laut maksimum di wilayah Jawa Timur pada **Selasa - Rabu, 08 - 09 September 2020** mulai Pukul 07.00 s/d 07.00 WIB. Dilaporkan sebagai berikut :

- A. **Kondisi Sinoptik** : Berawan, arah angin dari Timur - Tenggara, kec. angin maksimum di L. Jawa bagian timur dan S. Hindia selatan Jatim 19 knots. Tinggi gelombang di L. Jawa bagian timur antara 0.8-2.0 m dan di S. Hindia selatan Jatim antara 2.8-6.0 m..
- B. **Peringatan** : Waspada tinggi gelombang lebih dari 2.5 m di Perairan selatan Jatim, S. Hindia selatan Jatim.

Sumber : BMKG Maritim Surabaya

VIII. Komunikasi Radio

Berdasarkan monitoring dari Media Sosial (Facebook, WhatsApp & Telegram) dan Radio Pusdalops BPBD Provinsi Jawa Timur di Frekwensi HF 114.375, VHF 169.525 Mhz, dan VHF 142.040 MHz pada hari **Senin - Selasa, 07 - 08 September 2020** Pukul 07.00 – 07.00 WIB. Dilaporkan sebagai berikut:

LOG SHEET		Tanggal : 07 - 08 September 2020
Operator : Drajat & Bagus		Hari : Senin – Selasa
		STASIUN : PUSDALOPS BPBD JATIM
REKAP PERCAKAPAN		
07/09/2020 06:46:00	Kota Malang	Cerah Berawan
07/09/2020 07:00:00	Kab. Nganjuk	Cerah
07/09/2020 07:00:00	Kota Pasuruan	Cerah Berawan
07/09/2020 07:00:00	Kota Malang	Cerah Berawan
07/09/2020 07:00:00	Kota Batu	Cerah - Cerah Berawan
07/09/2020 07:00:00	Kab. Ponorogo	Cerah - Cerah Berawan
07/09/2020 07:00:00	Kab. Situbondo	Cerah Berawan
07/09/2020 07:00:00	Kab. Lumajang	Berawan - Hujan Ringan
07/09/2020 07:05:00	Kab. Gresik	Cerah - Berawan
07/09/2020 07:12:00	Kab. Pacitan	Cerah Berawan - Berawan
07/09/2020 07:25:00	Kab. Jombang	Cerah
07/09/2020 07:29:00	Kab. Banyuwangi	Cerah - Berawan
07/09/2020 07:30:00	Kab. Madiun	Cerah
07/09/2020 07:30:00	Kab. Probolinggo	Cerah
07/09/2020 07:38:00	Kab. Bojonegoro	Cerah Berawan
07/09/2020 08:00:00	Kab. Magetan	Cerah
07/09/2020 09:12:00	Kab. Jember	Cerah
07/09/2020 09:59:00	Kab. Jombang	Cerah
07/09/2020 10:00:00	Kotab Pasuruan	Cerah Berawan
07/09/2020 10:00:00	Kota Malang	Cerah Berawan


LOG SHEET		Tanggal : 07 - 08 September 2020
Operator : Drajat & Bagus		Hari : Senin – Selasa
		STASIUN : PUSDALOPS BPBD JATIM
07/09/2020 10:00:00	Kab. Nganjuk	Cerah
07/09/2020 10:00:00	Kab. Ponorogo	Cerah
07/09/2020 10:15:00	Kota Probolinggo	Cerah
07/09/2020 11:30:00	Kab. Gresik	Cerah
07/09/2020 12:01:00	Kab. Bondowoso	Berawan
07/09/2020 13:00:00	Kab. Nganjuk	Cerah
07/09/2020 13:00:00	Kab. Jombang	Cerah Berawan
07/09/2020 13:05:00	Kota Malang	Cerah Berawan
07/09/2020 13:13:00	Kab. Lamongan	Cerah - Cerah Berawan
07/09/2020 13:25:00	Kab. Situbondo	Cerah Berawan
07/09/2020 14:00:00	Kota Pasuruan	Cerah Berawan
07/09/2020 14:59:00	Kab. Bondowoso	BPBD Kab. Bondowoso melaksanakan giat dropping air bersih di Dusun Kedawung Barat Rt. 40 s/d 42 /Rw 14, Desa Botolinggo, Kec. Botolinggo Kab. Bondowoso
07/09/2020 15:00:00	Kab. Magetan	Cerah
07/09/2020 16:00:00	Kab. Jombang	Cerah
07/09/2020 16:00:00	Kab. Nganjuk	Cerah
07/09/2020 16:00:00	Kota Malang	Cerah Berawan
07/09/2020 16:00:00	Kab. Ponorogo	Cerah
07/09/2020 16:00:00	Kab. Gresik	Cerah
07/09/2020 17:00:00	Kota Pasuruan	Cerah Berawan
07/09/2020 17:00:00	Kab. Lumajang	Cerah
07/09/2020 18:00:00	Kab. Bondowoso	Berawan
07/09/2020 19:00:00	Kab. Blitar	Cerah Berawan
07/09/2020 19:00:00	Kab. Jombang	Cerah
07/09/2020 19:00:00	Kab. Nganjuk	Cerah
07/09/2020 19:00:00	Kab. Malang	Berawan
07/09/2020 19:00:00	Kab. Bojonegoro	Cerah Berawan - Berawan
07/09/2020 19:00:00	Kab. Madiun	Cerah
07/09/2020 19:30:00	Kab. Situbondo	Cerah
07/09/2020 19:30:00	Kab. Gresik	Cerah
07/09/2020 19:30:00	Kab. Probolinggo	Cerah
07/09/2020 20:00:00	Kota Batu	Cerah Berawan
07/09/2020 22:00:00	Kab. Jombang	Cerah
07/09/2020 22:00:00	Kab. Nganjuk	Cerah
07/09/2020 22:00:00	Kab. Trenggalek	Cerah - Cerah Berawan
07/09/2020 23:00:00	Kab. Magetan	Cerah
07/09/2020 23:45:00	Kab. Ponorogo	Cerah
08/09/2020 00:00:00	Kota Pasuruan	Cerah
08/09/2020 01:00:00	Kota Malang	Berawan
08/09/2020 03:00:00	Kota Pasuruan	Cerah
08/09/2020 04:00:00	Kab. Jombang	Cerah
08/09/2020 07:00:00	Kab. Bojonegoro	Cerah

Sidoarjo, 08 September 2020

a.n. KAPUSDALOPS PB

BPBD Prov. Jawa Timur

Supervisor,




DINO ANDALANANTO, S.Kom

NIPTPK. 208-03061985-012019-1875

Operator,


1.



MUHAMMAD DARAJAT, SH.

NIPTTPK. 208-17111964-012019-2018

2.



BAGUS MUKTI WIBOWO, S.Kom.

NIPTTPK. 208-05061987-012019-1855