



PEMERINTAH PROVINSI JAWA TIMUR
BADAN PENANGGULANGAN BENCANA DAERAH

Jl. Letjen S. Parman No. 55 Waru, Telp. (031) 8550222; Fax. (031) 8550101

WARU – SIDOARJO

Sidoarjo, 24 Juni 2020

Nomor : 360/1059/208.1/2020
Sifat : Penting
Lampiran : -
Perihal : Laporan Harian Bencana

Kepada
Yth. Ibu Gubernur Jawa Timur

Di **SURABAYA**

Bersama ini disampaikan dengan hormat **Laporan Harian** PUSDALOPS PB BPBD Provinsi Jawa Timur kejadian bencana Tanggal 23 – 24 Juni 2020 pukul 07.00 WIB, berdasarkan pantauan petugas piket dan laporan dari BPBD Kabupaten Kota se Jawa Timur sebagaimana terlampir.

Demikian untuk menjadi periksa.

An. KEPALA PELAKSANA
BADAN PENANGGULANGAN BENCANA DAERAH
PROVINSI JAWA TIMUR
Sekretaris,
u.b

Kasubbag Umum dan Kepegawaian


KEMAL FARUK, S.Sos
Penata Tk. I
NIP. 19671018 199803 1 008

TEMBUSAN :

- Yth. 1. Bp. Kepala BNPB di Jakarta
 2. Bp. Kepala Kepolisian Daerah Jawa Timur
 3. Bp. Wakil Gubernur Jawa Timur
 4. Bp. Sekretaris Daerah Prov. Jatim selaku Kepala ex officio BPBD Prov. Jatim
 5. Bp. Kepala Pelaksana BPBD Prov. Jatim
-



PEMERINTAH PROVINSI JAWA TIMUR
BADAN PENANGGULANGAN BENCANA DAERAH

Jl. Letjen. S. Parman No. 55 Waru, Telp. (031) 8550222; Fax. (031) 8550101
SIDOARJO – 61256

LAPORAN HARIAN PUSDALOPS

Dilaporkan kejadian alam dan bencana di wilayah Jawa Timur yang terjadi pada **Selasa - Rabu, 23 – 24 Juni 2020** pukul 07.00 s/d 07.00 WIB. Informasi yang diperoleh Pusdalops BPBD Provinsi Jawa Timur, sebagai berikut :

I. Kejadian Bencana

Nihil

II. Kejadian Lain – Lain

1. Kabupaten / : Magetan Kabupaten
Kota

Waktu : 2020-06-24 05:54:00

Tipe : Gempa Bumi

Kejadian

Lokasi : 23 km BaratDaya MAGETAN-JATIM

Koordinat : ,

Cuaca : cerah

Kronologi : Gempa Mag:2.6 SR, 24-Jun-20 05:54:26 WIB, Lok:7.663 LS,111.12757 BT (23 km BaratDaya MAGETAN-JATIM), Kedlmn:14 Km ::BMKG-PGR VII

Korban : 0

Kerusakan : -

Kerugian : -

Upaya : Menyebarkan info gempa melalui media sosial

Sumber : BMKG-PGR VII

2. Kabupaten / : Lumajang Kabupaten

Kota

Waktu : 2020-06-23 22:27:33

Tipe : Gempa Bumi

Kejadian

Lokasi : 75 km BaratDaya LUMAJANG-JATIM

Koordinat : -8.797000,113.094353

Cuaca : Cerah

Kronologi : Info Gempa Mag:3.5 SR, 23-Jun-20 22:27:33 WIB, Lok:8.797 LS,113.09435 BT (75 km BaratDaya LUMAJANG-JATIM), Kedlmn:33 Km ::BMKG-PGR VII, Ket : Gempa tidak dirasakan

Korban : 0

Kerusakan : -

Kerugian : -

Upaya : Menyebarkan info gempa melalui media sosial

Sumber : BMKG-PGR VII

3. Kabupaten / : Pacitan Kabupaten

Kota

Waktu : 2020-06-23 16:14:43

Tipe : Gempa Bumi

Kejadian

Lokasi : 78 km Barat Daya PACITAN-JATIM

Koordinat : -8.796000,110.761177

Cuaca : Cerah
Kronologi : Info Gempa Mag:3.5 SR, 23-Jun-20 16:14:43 WIB, Lok:8.796 LS,110.76118 BT (78 km BaratDaya PACITAN-JATIM), Kedlmn:90 Km ::BMKG-PGR VII, Ket : Gempa tidak dirasakan
Korban : 0
Kerusakan : -
Kerugian : -
Upaya : Menyebarkan info gempa melalui media sosial
Sumber : BMKG-PGR VII

4. Kabupaten / : Ngawi Kabupaten
Kota
Waktu : 2020-06-23 09:00:00
Tipe : Kejadian Lain
Kejadian
Lokasi : Kali Tepas, Kec. Geneng
Koordinat : -7.488916,111.405296
Cuaca : Cerah
Kronologi : Telah terjadi Laka Air, di kali Tepas, Geneng Ngawi. Korban a/n Yuniar Azizah (18), perempuan, warga Sambirejo, Tepas, Geneng Ngawi. Ditengarai korban melakukan tindakan bunuh diri dikarenakan depresi.
Korban ditemukan dalam keadaan meninggal dunia dan telah diserahkan ke pihak keluarga
Korban : 1 (Meninggal)
Kerusakan : -
Kerugian : -
Upaya : Unsur yang terlibat antara lain TRC BPBD Kab. Ngawi, TNI, Polri, serta gabungan relawan Kab. Ngawi
Sumber : Pusdalops-PB Kab. Ngawi

5. Kabupaten / : Tuban Kabupaten
Kota
Waktu : 2020-06-23 05:00:00
Tipe : Kejadian Lain
Kejadian
Lokasi : Perairan Dsn. Meduran, Ds. Beji, Kec. Jenu
Koordinat : -6.827569,112.025574
Cuaca : Cerah
Kronologi : Pada Hari Selasa tanggal 23 Juni 2020, Korban berangkat melaut sekitar pukul 03.00 WIB pagi. Waktu itu, korban berangkat sendirian untuk mencari udang dan rajungan. Kemudian sekitar pukul 05.00 WIB saudara Kanafi (saksi) melihat ada kapal yg berputar-putar namun tidak ada ABK nya, mengetahui kejadian tersebut saksi langsung membawa kapal korban untuk menepi dan melapor ke ketua RN atas nama Muzamil (45 thn) dan meneruskan laporan kejadian ini ke BPBD Tuban. Dugaan sementara korban terpeleset saat menebar jaring dan karena besarnya gelombang yg terjadi pada saat tersebut. Korban belum ditemukan dan pencarian akan dilanjutkan besok pagi
Dampak
Satu korban hilang atas nama :
Nama : SARIYAN
Jenis Kelamin : LAKI-LAKI
Umur : 50 thn
Pekerjaan : Nelayan
Alamat : Dsn meduran rt 03 rw 04 desa Beji kec Jenu kab Tuban
Korban : 1 (Hilang)
Kerusakan :

- Kerugian :
 Upaya : BPBD Tuban bersama instansi terkait dan relawan serta masyarakat melakukan pencarian
 Sumber : Agen Bencana Jatim Kab. Tuban

III. Aktivitas Gunung Api di Wilayah Jawa Timur

Gunung api di wilayah Jawa Timur yang terpantau sebagai berikut:

1. Gunung Bromo : **WASPADA** (Level II) Sejak Tanggal 20 Oktober 2016
2. Gunung Semeru : **WASPADA** (Level II) Sejak Tanggal 02 Mei 2013
3. Gunung Raung : **NORMAL** (Level I) Sejak Tanggal 20 Oktober 2016
4. Gunung Ijen : **NORMAL** (Level I) Sejak Tanggal 08 Agustus 2014
5. Gunung Kelud : **NORMAL** (Level I) Sejak Tanggal 07 Agustus 2014
6. Gunung Lamongan : **NORMAL** (Level I) Sejak Tanggal 19 April 2012
7. Gunung Arjuno – Welirang : **NORMAL** (Level I) Sejak Tahun 1995

IV. Pantauan Titik Panas Wilayah Jawa Timur

Pantauan berdasarkan sensor *MODIS (Moderate Resolution Imaging Spectroradiometer)* dari Satelit *Terra, Aqua, Suomi* pada hari pada **Senin - Selasa, 22 – 23 Juni 2020** pukul 07.00 s/d 07.00 WIB, dilaporkan sebagai berikut:

No.	Koordinat	Tanggal	Waktu (WIB)	TK (%)	Kecamatan	Kabupaten	Keterangan
NIHIL							

V. Peringatan Dini Cuaca Wilayah Jawa Timur

- A. 1. Peringatan Dini Cuaca Jawa Timur pada tgl. **23 Juni 2020** ----**Nihil**-----
- B. Penyebaran informasi peringatan dini Jawa Timur :
 1. Menelepon Kabupaten/ Kota yang diperkirakan berpotensi terjadi hujan.
 2. Menyebarkan informasi melalui Radio Komunikasi VHF BPBD Provinsi Jawa Timur pada freq 164.525 Mhz dan VHF RAPI pada freq 143.550 Mhz.
 3. Menyebarkan informasi ke Kab/Kota melalui SMS Gateway BPBD Provinsi Jawa Timur dan melalui ponsel monitoring nomor 081231780000 dan Jejaring Sosial.

VI. Prakiraan Cuaca Wilayah Jawa Timur

Prakiraan Cuaca Provinsi Jawa Timur pada **Rabu - Kamis, 24 – 25 Juni 2020** mulai Pukul 07.00 s/d 07.00 WIB. D dilaporkan sebagai berikut :

- A. 1. - Pagi hari : jumlah kecamatan yang diperkirakan Cerah 94.2%, Berawan 5.1 %, dan Berkabut 0.7%.
 - Siang-Sore hari : jumlah kecamatan yang diperkirakan Cerah 71.6%, Berawan 18.8%, Berkabut 0.4%, Hujan Lokal 6.1%, Hujan Ringan-Sedang 0.7%, dan Hujan Lebat disertai Petir 2.4%.
 - Malam hari : jumlah kecamatan yang diperkirakan Cerah 88.8%, Berawan 7.2%, Berkabut 2.7%, dan Hujan Lokal 1.3%.
 - Dini hari : jumlah kecamatan yang diperkirakan Cerah 69.7%, Berawan 5.5%, dan Berkabut 24.9%.
2. - Suhu udara : 12 - 34 °C
 - Kelembapan udara : 55 - 100 %
 - Angin : dominan dari Tenggara - Timur dengan kecepatan 05 - 40 km/jam
- B. Peringatan Dini : Waspadai hujan intensitas sedang hingga lebat disertai petir dan angin kencang sesaat pada:
 - Siang-Sore hari di wilayah Kab. Mojokerto, Kab. Malang, Batu dan Bondowoso.

Sumber : BMKG Stasiun Meteorologi Juanda

VII. Prakiraan Tinggi Gelombang

Prakiraan gelombang laut maksimum di wilayah Jawa Timur pada **Rabu - Kamis, 24 – 25 Juni 2020** mulai Pukul 07.00 s/d 07.00 WIB. D dilaporkan sebagai berikut :

- A. **Kondisi Sinoptik** : Berawan, arah angin dari Timur - Tenggara, kec. angin maksimum di L.

Jawa bagian timur 21 knots dan S. Hindia selatan Jatim 23 knots. Tinggi gelombang di L. Jawa bagian timur antara 1.0-2.3 m dan di S. Hindia selatan Jatim antara 2.3-4.8 m.

B. **Peringatan** : Waspada tinggi gelombang lebih dari 2.5 m di Perairan selatan Jatim, S. Hindia selatan Jatim.

Sumber : *BMKG Maritim Surabaya*


VIII. Komunikasi Radio

Berdasarkan monitoring dari Media Sosial (Facebook, WhatsApp & Telegram) dan Radio Pusdalops BBD Provinsi Jawa Timur di Frekwensi HF 114.375 dan VHF 143.550 MHz pada hari pada **Selasa - Rabu, 23 – 24 Juni 2020** Pukul 07.00 – 07.00 WIB. Dilaporkan sebagai berikut :

LOG SHEET		Tanggal : 23 – 24 Juni 2020
Operator : Rhevangga, Sahala dan Ali Rozaki		Hari : Selasa - Rabu
		STASIUN : PUSDALOPS BPBD JATIM
REKAP PERCAKAPAN		
Waktu	Pengirim	Percakapan
24/06/2020 07:00:00	Kab. Ponorogo	Cerah Berawan
24/06/2020 06:54:00	Kab. Sidoarjo	Mendung
24/06/2020 06:29:00	Kab. Ponorogo	Cerah
24/06/2020 06:23:00	Kab. Pacitan	Berawan
24/06/2020 06:17:00	Kab. Trenggalek	Cerah
24/06/2020 06:15:00	Kab. Ngawi	Cerah
24/06/2020 06:11:00	Kab. Magetan	Cerah
24/06/2020 06:05:00	Kab. Madiun	Cerah
24/06/2020 03:01:00	Kota Pasuruan	Cerah Berawan
24/06/2020 00:58:00	Kab. Jombang	Cerah
24/06/2020 00:01:00	Kota Pasuruan	Cerah
23/06/2020 23:50:00	Kab. Ponorogo	Berawan
23/06/2020 23:13:00	Kab. Magetan	Cerah - Cerah Berawan
23/06/2020 23:04:00	Kab. Banyuwangi	Cerah Berawan - Hujan Sedang
23/06/2020 23:01:00	Kab. Bojonegoro	Cerah Berawan
23/06/2020 21:59:00	Kab. Nganjuk	Cerah Berawan
23/06/2020 21:58:00	Kab. Jombang	Cerah
23/06/2020 20:55:00	Kota Pasuruan	Cerah
23/06/2020 20:50:00	Kab. Trenggalek	Cerah - Berawan
23/06/2020 20:17:00	Kota Batu	Berawan
23/06/2020 20:10:00	Kab. Gresik	Cerah
23/06/2020 19:32:00	Kab. Probolinggo	Cerah - Cerah Berawan
23/06/2020 19:12:00	Kab. Nganjuk	Cerah - Berawan
23/06/2020 19:12:00	Kab. Situbondo	Cerah
23/06/2020 19:04:00	Kab. Madiun	Cerah
23/06/2020 18:58:00	Kab. Jombang	Cerah
23/06/2020 18:36:00	Kab. Situbondo	Cerah
23/06/2020 18:33:00	Kab. Madiun	Cerah Berawan
23/06/2020 18:15:00	Kab. Jombang	Cerah Berawan
23/06/2020 17:55:00	Kab. Probolinggo	Cerah
23/06/2020 17:23:00	Kota Blitar	Cerah
23/06/2020 17:04:00	Kab. Madiun	Cerah Berawan
23/06/2020 17:01:00	Kab. Pacitan	Berawan
23/06/2020 16:58:00	Kota Pasuruan	Cerah Berawan
23/06/2020 16:56:00	Kab. Tuban	Cerah
23/06/2020 16:05:00	Kab. Ponorogo	Cerah - Cerah Berawan
23/06/2020 16:03:00	Kota Mojokerto	Cerah
23/06/2020 16:01:00	Kab. Nganjuk	Berawan
23/06/2020 16:00:00	Kab. Jombang	Cerah
23/06/2020 15:42:00	Kab. Sidoarjo	Cerah
23/06/2020 15:02:00	Kab. Bojonegoro	Cerah Berawan
23/06/2020 15:00:00	Kab. Magetan	Cerah
23/06/2020 13:59:00	Kota Pasuruan	Cerah
23/06/2020 13:06:00	Kab. Nganjuk	Berawan
23/06/2020 13:02:00	Kab. Ponorogo	Cerah - Berawan

LOG SHEET		Tanggal : 23 – 24 Juni 2020
		Hari : Selasa - Rabu
Operator : Rhevangga, Sahala dan Ali Rozaki		STASIUN : PUSDALOPS BPBD JATIM
23/06/2020 12:58:00	Kab. Jombang	Cerah
23/06/2020 12:23:00	Kab. Trenggalek	Cerah Berawan
23/06/2020 12:05:00	Kota Batu	Cerah
23/06/2020 11:04:00	Kab. Gresik	Cerah
23/06/2020 10:34:00	Kab. Jember	Cerah Berawan
23/06/2020 10:04:00	Kab. Nganjuk	Berawan
23/06/2020 09:57:00	Kota Pasuruan	Cerah
23/06/2020 08:30:00	Kab. Trenggalek	Cerah
23/06/2020 08:00:00	Kab. Magetan	Cerah
23/06/2020 07:58:00	Kab. Situbondo	Cerah
23/06/2020 07:29:00	Kab. Probolinggo	Cerah
23/06/2020 07:15:00	Kota Batu	Cerah Berawan
23/06/2020 07:15:00	Kab. Gresik	Cerah
23/06/2020 07:14:00	Kab. Bojonegoro	Berawan
23/06/2020 07:03:00	Kab. Banyuwangi	Cerah - Berawan
23/06/2020 07:02:00	Kota Pasuruan	Cerah
23/06/2020 07:01:00	Kab. Jombang	Cerah
23/06/2020 07:01:00	Kab. Madiun	Cerah

Sidoarjo, 24 Juni 2020
a.n. KAPUSDALOPS PB
BPBD Prov. Jawa Timur
Manager,




Ir. WIDODO, MM.

Pembina

NIP. 19620628 199103 1 0111

Supervisor,



DINO ANDALANANTO, S.Kom

NIPTTPK. 208-03061985-012019-1875

Operator,

1.



SAHALA MANATAP, S.T.

NIPTTPK. 208-30071982-062009-1877


2.



M. ALI ROZAKI

NIPTTPK. 208-10021980-012019-1944

3.



RHEVANGGA ARIATAMA, S.STP

NIP. 19960304 201908 1 001