



PEMERINTAH PROVINSI JAWA TIMUR
BADAN PENANGGULANGAN BENCANA DAERAH

Jl. Letjen S. Parman No. 55 Waru, Telp. (031) 8550222; Fax. (031) 8550101
WARU – SIDOARJO

Sidoarjo, 17 Juni 2020

Nomor : 360/019/208.1/2020
Sifat : Penting
Lampiran : -
Perihal : Laporan Harian Bencana

Kepada
Yth. Ibu Gubernur Jawa Timur

Di **SURABAYA**

Bersama ini disampaikan dengan hormat **Laporan Harian** PUSDALOPS PB BPBD Provinsi Jawa Timur kejadian bencana Tanggal 16 – 17 Juni 2020 pukul 07.00 WIB, berdasarkan pantauan petugas piket dan laporan dari BPBD Kabupaten Kota se Jawa Timur sebagaimana terlampir.

Demikian untuk menjadi periksa.

An. KEPALA PELAKSANA
BADAN PENANGGULANGAN BENCANA DAERAH
PROVINSI JAWA TIMUR
Sekretaris,
u.b

Kasubbag Urusan dan Kepegawaian

KEMAL FARUK S.Sos
Penasihat Tk. I

NIP. 19671018 199803 1 008

TEMBUSAN :

- Yth. 1. Bp. Kepala BNPB di Jakarta
2. Bp. Kepala Kepolisian Daerah Jawa Timur
3. Bp. Wakil Gubernur Jawa Timur
4. Bp. Sekretaris Daerah Prov. Jatim selaku Kepala ex officio BPBD Prov. Jatim
5. Bp. Kepala Pelaksana BPBD Prov. Jatim
-



PEMERINTAH PROVINSI JAWA TIMUR
BADAN PENANGGULANGAN BENCANA DAERAH

Jl. Letjen. S. Parman No. 55 Waru, Telp. (031) 8550222; Fax. (031) 8550101
SIDOARJO – 61256

LAPORAN HARIAN PUSDALOPS

Dilaporkan kejadian alam dan bencana di wilayah Jawa Timur yang terjadi pada **Selasa - Rabu, 16 – 17 Juni 2020** pukul 07.00 s/d 07.00 WIB. Informasi yang diperoleh Pusdalops BPBD Provinsi Jawa Timur, sebagai berikut :

I. **Kejadian Bencana**

Nihil

II. **Kejadian Lain – Lain**

Nihil

III. **Aktivitas Gunung Api di Wilayah Jawa Timur**

Gunung api di wilayah Jawa Timur yang terpantau sebagai berikut:

1. Gunung Bromo : **WASPADA** (Level II) Sejak Tanggal 20 Oktober 2016
2. Gunung Semeru : **WASPADA** (Level II) Sejak Tanggal 02 Mei 2013
3. Gunung Raung : **NORMAL** (Level I) Sejak Tanggal 20 Oktober 2016
4. Gunung Ijen : **NORMAL** (Level I) Sejak Tanggal 08 Agustus 2014
5. Gunung Kelud : **NORMAL** (Level I) Sejak Tanggal 07 Agustus 2014
6. Gunung Lamongan : **NORMAL** (Level I) Sejak Tanggal 19 April 2012
7. Gunung Arjuno – Welirang : **NORMAL** (Level I) Sejak Tahun 1995

IV. **Pantauan Titik Panas Wilayah Jawa Timur**

Pantauan berdasarkan sensor *MODIS (Moderate Resolution Imaging Spectroradiometer)* dari Satelit *Terra, Aqua, Suomi* pada hari pada **Rabu - Kamis, 16 – 17 Juni 2020** pukul 07.00 s/d 07.00 WIB, dilaporkan sebagai berikut:

| No. | Koordinat | Tanggal | Waktu (WIB) | TK (%) | Kecamatan | Kabupaten | Keterangan |
|-------|-----------|---------|-------------|--------|-----------|-----------|------------|
| NIHIL | | | | | | | |

V. **Peringatan Dini Cuaca Wilayah Jawa Timur**

1. Peringatan Dini Cuaca Jawa Timur pada tgl. **15 Juni 2020** pukul **13.00 – 15.00 WIB** berpotensi terjadi Hujan Sedang – Lebat yang dapat disertai Kilat/Petir dan Angin Kencang terjadi sebanyak **2 (Dua)** kali peringatan (Prakirawan-BMKG Surabaya)
- B. Penyebaran informasi peringatan dini Jawa Timur :
 1. Menelepon Kabupaten/ Kota yang diperkirakan berpotensi terjadi hujan.
 2. Menyebarkan informasi melalui Radio Komunikasi VHF BPBD Provinsi Jawa Timur pada freq 164.525 Mhz dan VHF RAPI pada freq 143.550 Mhz.
 3. Menyebarkan informasi ke Kab/Kota melalui SMS Gateway BPBD Provinsi Jawa Timur dan melalui ponsel monitoring nomor 081231780000 dan Jejaring Sosial.

VI. **Prakiraan Cuaca Wilayah Jawa Timur**

Prakiraan Cuaca Provinsi Jawa Timur pada **Rabu - Kamis, 17 – 18 Juni 2020** mulai Pukul 07.00 s/d 07.00 WIB. Dilaporkan sebagai berikut :

1. - **Pagi hari** : jumlah kecamatan yang diperkirakan Cerah 76.0%, Berawan 17.3%, Berkabut 2.0%, dan Hujan Lokal 4.6%.
- **Siang-Sore hari** : jumlah kecamatan yang diperkirakan Cerah 60.4%, Berawan 12.9%, Hujan Lokal 19.7%, Hujan Ringan-Sedang 4.8%, dan Hujan Lebat disertai Petir 2.4%.
- **Malam hari** : jumlah kecamatan yang diperkirakan Cerah 56.5%, Berawan 32.6%, Berkabut 9.1%, dan Hujan Lokal 1.9%.
- **Dini hari** : jumlah kecamatan yang diperkirakan Cerah 44.8%, Berawan 21.4%, dan Berkabut 33.7%.

2. - Suhu udara : 14 - 33 °C
- Kelembapan udara : 50 - 100 %
- Angin : dominan dari Timur - Tenggara dengan kecepatan 05 - 30 km/jam

B. Peringatan Dini

Waspada hujan intensitas sedang hingga lebat disertai petir dan angin kencang sesaat pada:

- Siang-Sore hari di wilayah Tulungagung, Kota Blitar, Kab. Malang, Kab. Pasuruan, Kab. Probolinggo, Jember dan Bondowoso.

Sumber : BMKG Stasiun Meteorologi Juanda

VII. Prakiraan Tinggi Gelombang

Prakiraan gelombang laut maksimum di wilayah Jawa Timur pada **Rabu - Kamis, 17 – 18 Juni 2020** mulai Pukul 07.00 s/d 07.00 WIB. Dilaporkan sebagai berikut :

- A. **Kondisi Sinoptik** : Hujan, arah angin dari Timur - Tenggara, kec. angin maksimum di L. Jawa bagian timur 23 knots dan S. Hindia selatan Jatim 24 knots. Tinggi gelombang di L. Jawa bagian timur antara 1.0-2.5 m dan di S. Hindia selatan Jatim antara 2.3-4.5 m.
- B. **Peringatan** : Waspada tinggi gelombang lebih dari 2.5 m di Perairan selatan Jatim, S. Hindia selatan Jatim

Sumber : BMKG Maritim Surabaya

VIII. Komunikasi Radio

Berdasarkan monitoring dari Media Sosial (Facebook, WhatsApp & Telegram) dan Radio Pusdalops BBD Provinsi Jawa Timur di Frekwensi HF 114.375 dan VHF 143.550 MHz pada hari pada **Selasa - Rabu, 16 – 17 Juni 2020** Pukul 07.00 – 07.00 WIB. Dilaporkan sebagai berikut :

| LOG SHEET | | Tanggal : 16 – 17 Juni 2020 |
|--------------------------|------------------|--------------------------------|
| Operator : Gangsar, Ibni | | Hari : Selasa - Rabu |
| | | STASIUN : PUSDALOPS BPBD JATIM |
| REKAP PERCAKAPAN | | |
| Waktu | Pengirim | Percakapan |
| 16/06/2020 07:00:00 | Kota Batu | Cerah |
| 16/06/2020 07:17:00 | Kab. Gresik | Cerah Berawan |
| 16/06/2020 07:30:00 | Kab. Probolinggo | Cerah |
| 16/06/2020 08:00:00 | Kab. Magetan | Cerah |
| 16/06/2020 08:00:00 | Kab. Ponorogo | Cerah - Cerah berawan |
| 16/06/2020 09:15:00 | Kab. Situbondo | Cerah berawan |
| 16/06/2020 09:39:00 | Kota Mojokerto | Cerah |
| 16/06/2020 10:00:00 | Kab. Jombang | Cerah |
| 16/06/2020 10:00:00 | Kab. Nganjuk | Cerah |
| 16/06/2020 11:00:00 | Kab. Gresik | Cerah - Cerah berawan |
| 16/06/2020 11:05:00 | Kota Malang | Cerah |
| 16/06/2020 12:00:00 | Kota Batu | Cerah |
| 16/06/2020 12:05:00 | Kota Probolinggo | Cerah |
| 16/06/2020 12:15:00 | Kab. Mojokerto | Cerah |
| 16/06/2020 13:00:00 | Kab. Jombang | Cerah |
| 16/06/2020 13:00:00 | Kab. Nganjuk | Cerah |
| 16/06/2020 13:02:00 | Kota Malang | Berawan |
| 16/06/2020 14:00:00 | Kota Pasuruan | Cerah |
| 16/06/2020 14:00:00 | Kab. Situbondo | Cerah - Cerah Berawan |
| 16/06/2020 14:35:00 | Kab. Trenggalek | Berawan |
| 16/06/2020 15:00:00 | Kab. Magetan | Cerah |
| 16/06/2020 15:00:00 | Kab. Gresik | Cerah - Berawan |
| 16/06/2020 15:15:00 | Kab. Bojonegoro | Cerah Berawan |
| 16/06/2020 16:00:00 | Kab. Nganjuk | Cerah |
| 16/06/2020 16:00:00 | Kab. Jombang | Cerah |
| 16/06/2020 16:00:00 | Kab. Ponorogo | Berawan |
| 16/06/2020 16:00:00 | Kota Malang | Cerah Berawan |
| 16/06/2020 17:00:00 | Kota Pasuruan | Cerah |
| 16/06/2020 18:00:00 | Kab. Sidoarjo | Cerah |
| 16/06/2020 18:00:00 | Kota Mojokerto | Cerah |

| LOG SHEET | | Tanggal : 16 – 17 Juni 2020 |
|---------------------------|------------------|---------------------------------|
| Operator : Canggih, Ibrni | | Hari : Selasa - Rabu |
| | | STASIUN : PUSDALOPS BPBD JATIM |
| 16/06/2020 18:00:00 | Kab. Jombang | Cerah |
| 16/06/2020 18:30:00 | Kab. Nganjuk | Cerah berawan |
| 16/06/2020 19:00:00 | Kab. Madiun | Berawan |
| 16/06/2020 19:15:00 | Kab. Gresik | Cerah - Cerah Berawan |
| 16/06/2020 19:25:00 | Kab. Situbondo | Cerah |
| 16/06/2020 19:30:00 | Kab. Probolinggo | Cerah - Hujan ringan s/d sedang |
| 16/06/2020 19:45:00 | Kota Batu | Cerah |
| 16/06/2020 20:00:00 | Kota Pasuruan | Cerah |
| 16/06/2020 21:00:00 | Kab. Nganjuk | Cerah berawan |
| 16/06/2020 22:00:00 | Kab. Jombang | Cerah |
| 16/06/2020 23:00:00 | Kab. Trenggalek | Berawan |
| 16/06/2020 23:30:00 | Kab. Bojonegoro | Cerah |
| 16/06/2020 23:45:00 | Kab. Magetan | Cerah |
| 16/06/2020 23:55:00 | Kab. Ponorogo | Cerah berawan |
| 17/06/2020 00:00:00 | Kota Pasuruan | Cerah |
| 17/06/2020 00:30:00 | Kab. Lumajang | Berawan |
| 17/06/2020 01:00:00 | Kab. Jombang | Cerah |
| 17/06/2020 01:30:00 | Kab. Jombang | Cerah |

Sidoarjo, 17 Juni 2020
a.n. KAPUSDALOPS PB
BPBD Prov. Jawa Timur
Manager,


Ir. WIDODO, MM.

Pembina


NIP. 19620628 199103 1 0111

Supervisor,


DINO ANDALANANTO, S.Kom

NIPTTPK. 208-03061985-012019-1875

1.


Operator,

CANGGIH ARYO YUWONO

NIPTTPK. 208-19041978-012019-1900


2.

IBNI ABDILAH SOBRI

NIPTTPK. 208-15021992-012019-1907

| LOG SHEET | | Tanggal : 16 – 17 Juni 2020 |
|--------------------------|------------------|---------------------------------|
| Operator : Gangsar, Ibni | | Hari : Selasa - Rabu |
| | | STASIUN : PUSDALOPS BPBD JATIM |
| 16/06/2020 19:00:00 | Kab. Jombang | Cerah |
| 16/06/2020 19:00:00 | Kab. Nganjuk | Cerah berawan |
| 16/06/2020 19:00:00 | Kab. Madiun | Berawan |
| 16/06/2020 19:19:00 | Kab. Gresik | Cerah - Cerah Berawan |
| 16/06/2020 19:25:00 | Kab. Situbondo | Cerah |
| 16/06/2020 19:30:00 | Kab. Probolinggo | Cerah - Hujan ringan s/d sedang |
| 16/06/2020 20:10:00 | Kota Batu | Cerah |
| 16/06/2020 21:00:00 | Kota Pasuruan | Cerah |
| 16/06/2020 22:00:00 | Kab. Nganjuk | Cerah berawan |
| 16/06/2020 22:00:00 | Kab. Jombang | Cerah |
| 16/06/2020 22:04:00 | Kab. Trenggalek | Berawan |
| 16/06/2020 23:00:00 | Kab. Bojonegoro | Cerah |
| 16/06/2020 23:00:00 | Kab. Magetan | Cerah |
| 16/06/2020 23:30:00 | Kab. Ponorogo | Cerah berawan |
| 17/06/2020 00:00:00 | Kota Pasuruan | Cerah |
| 17/06/2020 00:00:00 | Kab. Lumajang | Berawan |
| 17/06/2020 01:00:00 | Kab. Jombang | Cerah |
| 17/06/2020 04:00:00 | Kab. Jombang | Cerah |

Sidoarjo, 17 Juni 2020
a.n. KAPUSDALOPS PB
BPBD Prov. Jawa Timur
Manager,




Ir. WIDODO, MM.

Pembina

NIP. 19620628 199103 1 0111


Supervisor,



DINO ANDALANANTO, S.Kom

NIPTTPK. 208-03061985-012019-1875

Operator, u.




1.

GANGSAR ARYO YUWONO

NIPTTPK. 208-19041978-012019-1900

2.



IBNI ABDILAH SOBRI

NIPTTPK. 208-15021992-012019-1907