



PEMERINTAH PROVINSI JAWA TIMUR
BADAN PENANGGULANGAN BENCANA DAERAH

Jl. Letjen S. Parman No. 55 Waru, Telp. (031) 8550222; Fax. (031) 8550101
WARU – SIDOARJO

Sidoarjo, 14 Juni 2020

Nomor : 360/1005/208.1/2020
Sifat : Penting
Lampiran : -
Perihal : Laporan Harian Bencana

Kepada
Yth. Ibu Gubernur Jawa Timur

Di **SURABAYA**


Bersama ini disampaikan dengan hormat **Laporan Harian** PUSDALOPS PB BPBD Provinsi Jawa Timur kejadian bencana Tanggal 13 – 14 Juni 2020 pukul 07.00 WIB, berdasarkan pantauan petugas piket dan laporan dari BPBD Kabupaten Kota se Jawa Timur sebagaimana terlampir.

Demikian untuk menjadi periksa.

An. KEPALA PELAKSANA
BADAN PENANGGULANGAN BENCANA DAERAH
PROVINSI JAWA TIMUR
Sekretaris,

u.b

Kasubbag Urum dan Kepegawaian



KEMAL FARUK, S.Sos

Penata Tk. I

NIP. 19671018 199803 1 008

TEMBUSAN :

- Yth. 1. Bp. Kepala BNPB di Jakarta
2. Bp. Kepala Kepolisian Daerah Jawa Timur
3. Bp. Wakil Gubernur Jawa Timur
4. Bp. Sekretaris Daerah Prov. Jatim selaku Kepala ex officio BPBD Prov. Jatim
5. Bp. Kepala Pelaksana BPBD Prov. Jatim



PEMERINTAH PROVINSI JAWA TIMUR
BADAN PENANGGULANGAN BENCANA DAERAH

Jl. Letjen. S. Parman No. 55 Waru, Telp. (031) 8550222; Fax. (031) 8550101

SIDOARJO – 61256

LAPORAN HARIAN PUSDALOPS

Dilaporkan kejadian alam dan bencana di wilayah Jawa Timur yang terjadi pada **Sabtu – Minggu, 13 – 14 Juni 2020** pukul 07.00 s/d 07.00 WIB. Informasi yang diperoleh Pusdalops BPBD Provinsi Jawa Timur, sebagai berikut :

I. Kejadian Bencana

Nihil

II. Kejadian Lain – Lain

1. Kabupaten / : Ngawi Kabupaten

Kota

Waktu : 2020-06-13 16:00:00

Tipe : Kejadian Lain

Kejadian

Lokasi : Dsn Pramesan, Ds. Ngale, Kec. Paron

Koordinat : -7.385600,111.368896

Cuaca : Cerah

Kronologi : Hari Sabtu, 13 Juni 2020, sekira pukul 16.00 WIB terjadi Laka Air di Dsn Pramesan, Ds. Ngale, Kec. Paron, Kab. Ngawi. Menurut keterangan saksi mata di lokasi, sekitar pukul 15.00 WIB korban diketahui berjalan kearah tepi Bengawan Solo, tak lama kemudian sosok korban tidak nampak lagi. Identitas korban bernama Kamiran (75), warga RT 5 RW 2 Dsn. Pramesan, Ds. Ngale, Kec. Paron. Korban ditemukan hari Minggu, 14 Juni 2020, pukul 04.00 WIB sekitar 1 km dari titik awal dalam keadaan meninggal dunia, dan telah diserahkan ke pihak keluarga.

Meninggal : 1

Hilang : 0

Luka Berat : 0

Luka : 0

Ringan

Kerusakan : -

Kerugian : -

Upaya : - TRC BPBD Kab. Ngawi beserta pihak terkait melakukan assesment dan pencarian korban disekitar lokasi kejadian.

Unsur yang terlibat antara lain TRC BPBD Kab. Ngawi, Basarnas, TNI, Polri, Pemdes Ngale, serta gabungan relawan Kab. Ngawi.

Sumber : Pusdalops BPBD Kab. Ngawi

III. Aktivitas Gunung Api di Wilayah Jawa Timur

Gunung api di wilayah Jawa Timur yang terpantau sebagai berikut:

1. Gunung Bromo : **WASPADA** (Level II) Sejak Tanggal 20 Oktober 2016
2. Gunung Semeru : **WASPADA** (Level II) Sejak Tanggal 02 Mei 2013
3. Gunung Raung : **NORMAL** (Level I) Sejak Tanggal 20 Oktober 2016
4. Gunung Ijen : **NORMAL** (Level I) Sejak Tanggal 08 Agustus 2014
5. Gunung Kelud : **NORMAL** (Level I) Sejak Tanggal 07 Agustus 2014
6. Gunung Lamongan : **NORMAL** (Level I) Sejak Tanggal 19 April 2012
7. Gunung Arjuno – Welirang : **NORMAL** (Level I) Sejak Tahun 1995

IV. Pantauan Titik Panas Wilayah Jawa Timur

Pantauan berdasarkan sensor *MODIS (Moderate Resolution Imaging Spectroradiometer)* dari Satelit *Terra, Aqua, Suomi* pada hari pada **Sabtu – Minggu, 13 – 14 Juni 2020** pukul 07.00 s/d 07.00 WIB, dilaporkan sebagai berikut:

No.	Koordinat	Tanggal	Waktu (WIB)	TK (%)	Kecamatan	Kabupaten	Keterangan
NIHIL							

V. Peringatan Dini Cuaca Wilayah Jawa Timur

- A. 1. Peringatan Dini Cuaca Jawa Timur pada tgl. **14 Juni 2020** pukul **00.30 – 07.00 WIB** berpotensi terjadi Hujan Sedang – Lebat yang dapat disertai Kilat/Petir dan Angin Kencang terjadi sebanyak **5 (Lima)** kali peringatan (Prakirawan-BMKG Surabaya)
- B. Penyebaran informasi peringatan dini Jawa Timur :
1. Menelepon Kabupaten/ Kota yang diperkirakan berpotensi terjadi hujan.
 2. Menyebarkan informasi melalui Radio Komunikasi VHF BPBD Provinsi Jawa Timur pada freq 164.525 Mhz dan VHF RAPI pada freq 143.550 Mhz.
 3. Menyebarkan informasi ke Kab/Kota melalui SMS Gateway BPBD Provinsi Jawa Timur dan melalui ponsel monitoring nomor 081231780000 dan Jejaring Sosial.

VI. Prakiraan Cuaca Wilayah Jawa Timur

Prakiraan Cuaca Provinsi Jawa Timur pada **Minggu – Senin, 14 – 15 Juni 2020** mulai Pukul 07.00 s/d 07.00 WIB. D dilaporkan sebagai berikut :

- A. 1. - Pagi hari : jumlah kecamatan yang diprakirakan Cerah 68.6%, Berawan 13.1%, Berkabut 5.2%, Hujan Lokal 11.1%, Hujan Ringan-Sedang 1.6%, dan Hujan Lebat disertai Petir 0.4%.
- Siang-Sore hari : jumlah kecamatan yang diprakirakan Cerah 81.5%, Berawan 11.6%, Berkabut 0.5%, Hujan Lokal 5.9%, dan Hujan Ringan-Sedang 0.5%.
- Malam hari : jumlah kecamatan yang diprakirakan Cerah 61.5%, Berawan 21.4%, Berkabut 5.3%, Hujan Lokal 10.1%, dan Hujan Ringan-Sedang 1.7%.
- Dini hari : jumlah kecamatan yang diprakirakan Cerah 64.5%, Berawan 17.4%, Berkabut 16.2%, dan Hujan Lokal 1.9%.
2. - Suhu udara : 15 - 34 °C
- Kelembapan udara : 50 - 100 %
- Angin : dominan dari Timur - Tenggara dengan kecepatan 05 - 40 km/jam
- B. **Peringatan Dini**
Waspada hujan intensitas sedang hingga lebat disertai petir dan angin kencang sesaat pada:
- Pagi hari di wilayah Pulau Bawean dan Kab. Probolinggo.

Sumber : BMKG Stasiun Meteorologi Juanda

VII. Prakiraan Tinggi Gelombang

Prakiraan gelombang laut maksimum di wilayah Jawa Timur pada **Minggu – Senin, 14 – 15 Juni 2020** mulai Pukul 07.00 s/d 07.00 WIB. D dilaporkan sebagai berikut :

- A. **Kondisi Sinoptik** : Hujan, arah angin dari Timur - Tenggara, kec. angin maksimum di L. Jawa bagian timur 21 knots dan S. Hindia selatan Jatim 23 knots. Tinggi gelombang di di Selat Madura antara 0.5 - 1.3 m, di Laut Jawa bagian timur antara 0.5 - 2.0 m, sedangkan di S. Hindia selatan Jatim antara 2.0 - 4.5 m.
- B. **Peringatan** : Waspada tinggi gelombang lebih dari 2.5 m di Perairan selatan Jatim dan S. Hindia selatan Jatim.

Sumber : BMKG Maritim Surabaya

VIII. Komunikasi Radio

Berdasarkan monitoring dari Media Sosial (Facebook, WhatsApp & Telegram) dan Radio Pusdalops BBD Provinsi Jawa Timur di Frekwensi HF 114.375 dan VHF 143.550 MHz pada hari pada **Sabtu – Minggu, 13 – 14 Juni 2020** Pukul 07.00 – 07.00 WIB. D dilaporkan sebagai berikut :

LOG SHEET		Tanggal : 13 – 14 Juni 2020
Operator : Yufan, Bagus & Afif		Hari : Sabtu - Minggu
		STASIUN : PUSDALOPS BPBD JATIM
REKAP PERCAKAPAN		
Waktu	Pengirim	Percakapan
13/06/2020 07:00:00	Kab. Bojonegoro	Cerah Berawan
13/06/2020 07:00:00	Kota Malang	Cerah
13/06/2020 07:00:00	Kab. Madiun	Cerah
13/06/2020 07:40:00	Kab. Pamekasan	Cerah
13/06/2020 08:00:00	Kab. Magetan	Cerah
13/06/2020 08:11:00	Kab. Sumenep	Cerah
13/06/2020 08:17:00	Kota Malang	Cerah
13/06/2020 08:19:00	Kab. Lumajang	Cerah
13/06/2020 08:25:00	Kab. Gresik	Cerah
13/06/2020 08:26:00	Kab. Trenggalek	Cerah
13/06/2020 08:30:00	Kab. Malang	Cerah
13/06/2020 08:45:00	Kab. Ponorogo	Cerah
13/06/2020 08:49:00	Kab. Madiun	Cerah
13/06/2020 08:50:00	Kota Batu	Cerah Berawan
13/06/2020 09:07:00	Kab. Probolinggo	Cerah
13/06/2020 09:10:00	Kota Madiun	Cerah Berawan
13/06/2020 09:24:00	Kab. Jombang	Cerah Berawan
13/06/2020 09:36:00	Kab. Bondowoso	Cerah Berawan
13/06/2020 10:00:00	Kota Pasuruan	Cerah Berawan
13/06/2020 10:00:00	Kab. Nganjuk	Cerah
13/06/2020 10:00:00	Kota Malang	Cerah
13/06/2020 10:10:00	Kab. Jombang	Cerah
13/06/2020 10:23:00	Kab. Situbondo	Cerah
13/06/2020 10:24:00	Kota Probolinggo	Cerah
13/06/2020 10:47:00	Kab. Malang	Cerah
13/06/2020 11:09:00	Kab/Kota Bangkalan	Cerah
13/06/2020 11:25:00	Kota Batu	Cerah
13/06/2020 11:30:00	Kab. Ngawi	Cerah
13/06/2020 11:48:00	Kota Blitar	Cerah
13/06/2020 11:50:00	Kab. Tuban	Cerah
13/06/2020 11:55:00	Kab. Situbondo	Cerah
13/06/2020 12:00:00	Kab. Magetan	Cerah
13/06/2020 12:00:00	Kab. Pacitan	Cerah Berawan
13/06/2020 12:17:00	Kab. Lumajang	Cerah
13/06/2020 12:20:00	Kab. Mojokerto	Cerah
13/06/2020 12:25:00	Kota Batu	Cerah
13/06/2020 12:28:00	Kota Kediri	Cerah
13/06/2020 12:39:00	Kab. Ponorogo	Cerah
13/06/2020 12:48:00	Kab. Gresik	Cerah
13/06/2020 12:50:00	Kab. Probolinggo	Cerah
13/06/2020 12:54:00	Kab. Madiun	Cerah
13/06/2020 13:00:00	Kab. Pasuruan	Cerah
13/06/2020 13:00:00	Kab. Pamekasan	Cerah
13/06/2020 13:00:00	Kab. Jombang	Cerah
13/06/2020 13:00:00	Kota Malang	Cerah Berawan
13/06/2020 13:05:00	Kab. Ponorogo	Cerah Berawan
13/06/2020 13:08:00	Kab. Trenggalek	Cerah Berawan
13/06/2020 13:45:00	Kab. Sidoarjo	Cerah Berawan
13/06/2020 13:50:00	Kab. Malang	Cerah Berawan
13/06/2020 14:00:00	Kota Batu	Cerah
13/06/2020 14:00:00	Kota Pasuruan	Cerah Berawan
13/06/2020 14:24:00	Kab. Bangkalan	Cerah
13/06/2020 15:00:00	Kab. Bojonegoro	Cerah Berawan
13/06/2020 15:00:00	Kab. Magetan	Cerah
13/06/2020 16:00:00	Kab. Jombang	Cerah
13/06/2020 16:00:00	Kab. Ngawi	Cerah
13/06/2020 16:20:00	Kab. Trenggalek	Cerah Berawan

LOG SHEET		Tanggal : 13 – 14 Juni 2020
		Hari : Sabtu - Minggu
Operator : Yufan, Bagus & Afif		STASIUN : PUSDALOPS BPBD JATIM
13/06/2020 16:28:00	Kab. Sidoarjo	Cerah
13/06/2020 16:30:00	Kab. Ponorogo	Cerah
13/06/2020 17:00:00	Kota Pasuruan	Cerah
13/06/2020 17:05:00	Kab. Pacitan	Berawan
13/06/2020 18:08:00	Kota Probolinggo	Cerah Berawan
13/06/2020 18:12:00	Kab. Sumenep	Cerah
13/06/2020 18:33:00	Kab. Sidoarjo	Cerah
13/06/2020 18:36:00	Kab. Malang	Cerah Berawan
13/06/2020 19:00:00	Kab. Jombang	Cerah
13/06/2020 19:00:00	Kab. Nganjuk	Cerah
13/06/2020 19:00:00	Kota Malang	Berawan
13/06/2020 19:00:00	Kab. Probolinggo	Cerah
13/06/2020 19:26:00	Kab. Situbondo	Cerah
13/06/2020 19:38:00	Kab. Pamekasan	Cerah
13/06/2020 20:00:00	Kota Batu	Cerah
13/06/2020 20:00:00	Kab. Gresik	Cerah
13/06/2020 20:00:00	Kab. Bojonegoro	Berawan
13/06/2020 20:09:00	Kota Malang	Cerah
13/06/2020 20:23:00	Kab. Trenggalek	Berawan
13/06/2020 20:30:00	Kab. Ngawi	Cerah Berawan
13/06/2020 20:39:00	Kab. Ponorogo	Cerah
13/06/2020 20:40:00	Kab. Jombang	Cerah Berawan
13/06/2020 21:00:00	Kota Pasuruan	Cerah
13/06/2020 22:00:00	Kab. Jombang	Cerah
13/06/2020 22:00:00	Kab. Nganjuk	Cerah
13/06/2020 22:04:00	Kab. Trenggalek	Cerah
13/06/2020 22:05:00	Kota Malang	Cerah Berawan
13/06/2020 22:42:00	Kab. Sidoarjo	Cerah
13/06/2020 23:00:00	Kab. Magetan	Cerah
13/06/2020 23:00:00	Kab. Bojonegoro	Cerah Berawan
14/06/2020 00:20:00	Kab. Probolinggo	Cerah
14/06/2020 00:30:00	Kab. Ponorogo	Berawan
14/06/2020 00:34:00	Kota Madiun	Cerah Berawan
14/06/2020 00:55:00	Kab. Lamongan	Cerah Berawan
14/06/2020 01:00:00	Kab. Jombang	Cerah
14/06/2020 01:50:00	Kab. Sidoarjo	Hujan Ringan - Berawan
14/06/2020 04:00:00	Kab. Jombang	Cerah
14/06/2020 05:20:00	Kab. Sidoarjo	Cerah Berawan
14/06/2020 05:25:00	Kab. Trenggalek	Hujan Sedang
14/06/2020 06:05:00	Kab. Ponorogo	Cerah Berawan
14/06/2020 06:15:00	Kab. Sidoarjo	Hujan Ringan
14/06/2020 06:20:00	Kab. Ngawi	Cerah
14/06/2020 06:25:00	Kab. Madiun	Berawan
14/06/2020 06:30:00	Kab. Bojonegoro	Hujan Ringan
14/06/2020 06:35:00	Kota Madiun	Cerah
14/06/2020 06:40:00	Kab. Bondowoso	Cerah
14/06/2020 06:40:00	Kab. Bojonegoro	Berawan


Sidoarjo, 14 Juni 2020
a.n. KAPUSDALOPS PB
BPBD Prov. Jawa Timur
Manager,

Ir. WIDODO, MM.

Pembina

NIP. 19620628 199103 1 0111

Supervisor,




DINO ANDALANANTO, S.Kom

NIPTTPK. 208-03061985-012019-1875

Operator,

1.



YUFAN DWI ANGGORO, S.T.

NIP. 19950311 201903 1009

2.



BAGUS M. WIBOWO S.Kom

NIPTTPK. 208-05061987-012019-1855

3.



AFIF MAS GHOZANI, ST

NIPTTPK. 208-18061994-042020-5433