



PEMERINTAH PROVINSI JAWA TIMUR
BADAN PENANGGULANGAN BENCANA DAERAH

Jl. Letjen S. Parman No. 55 Waru, Telp. (031) 8550222; Fax. (031) 8550101

WARU – SIDOARJO

Sidoarjo, 09 Juni 2020

Nomor : 360/976/208.1/2020
Sifat : Penting
Lampiran : -
Perihal : Laporan Harian Bencana

Kepada
Yth. Ibu Gubernur Jawa Timur


Di **SURABAYA**

Bersama ini disampaikan dengan hormat **Laporan Harian** PUSDALOPS PB BPBD Provinsi Jawa Timur kejadian bencana Tanggal 08 – 09 Juni 2020 pukul 07.00 WIB, berdasarkan pantauan petugas piket dan laporan dari BPBD Kabupaten Kota se Jawa Timur sebagaimana terlampir.

Demikian untuk menjadi periksa.

An. KEPALA PELAKSANA
BADAN PENANGGULANGAN BENCANA DAERAH
PROVINSI JAWA TIMUR
Sekretaris,
u.b

Kasubag. Umum dan Kepegawaian


KEMAL FARUK, S.Sos
Penata Tk. I

NIP. 19671018 199803 1 008

TEMBUSAN :

- Yth. 1. Bp. Kepala BNPB di Jakarta
2. Bp. Kepala Kepolisian Daerah Jawa Timur
3. Bp. Wakil Gubernur Jawa Timur
4. Bp. Sekretaris Daerah Prov. Jatim selaku Kepala ex officio BPBD Prov. Jatim
5. Bp. Kepala Pelaksana BPBD Prov. Jatim
-



PEMERINTAH PROVINSI JAWA TIMUR
BADAN PENANGGULANGAN BENCANA DAERAH

Jl. Letjen. S. Parman No. 55 Waru, Telp. (031) 8550222; Fax. (031) 8550101
SIDOARJO – 61256

LAPORAN HARIAN PUSDALOPS

Dilaporkan kejadian alam dan bencana di wilayah Jawa Timur yang terjadi pada **Senin – Selasa, 08 – 09 Juni 2020** pukul 07.00 s/d 07.00 WIB. Informasi yang diperoleh Pusdalops BPBD Provinsi Jawa Timur, sebagai berikut :

I. Kejadian Bencana

Nihil

II. Kejadian Lain – Lain

1. Kabupaten / : Pacitan Kabupaten

Kota

Waktu : 2020-06-07 13:30:00

Tipe : Laka Laut

Kejadian

Lokasi : Pantai Ngibroboyo, Kec. Donorejo

Koordinat : ,

Cuaca : Berawan

Kronologi : Hari Minggu, 7 Juni 2020 pukul 12.00 WIB rombongan 12 anak mendatangi pantai Ngibroboyo tanpa sepengetahuan penjaga pantai. Pukul 13.30 WIB sebagian anak-anak tersebut mendatangi warga setempat melaporkan telah terjadi 3 temannya terseret ombak. Selanjutnya mendatangi TKM dan melakukan evakuasi pukul 14.00 WIB atas nama Rian berhasil diselamatkan dan dilarikan ke puskesmas setempat dan 2 anakn masih dalam pencarian.

Korban :

a. Selamat an. Rian

b. 2 anak belum diketemukan an :

- Rahma umur 16 thn alamat Ds. Widoro Ds. Widoro, Kec. Donorojo

- Putra umur 12 thn alamat Dsn. Sukoharjo, Ds. Widoro, Kec. Donorojo

Meninggal : 0

Hilang : 2

Luka Berat : 0

Luka : 0

Ringan

Kerusakan : -

Kerugian : -

Upaya : Tim SAR Gabungan dan warga setempat melakukan proses pencarian

Sumber : Agen Bencana Jatim Kab. Pacitan

III. Aktivitas Gunung Api di Wilayah Jawa Timur

Gunung api di wilayah Jawa Timur yang terpantau sebagai berikut:

1. Gunung Bromo : **WASPADA** (Level II) Sejak Tanggal 20 Oktober 2016
2. Gunung Semeru : **WASPADA** (Level II) Sejak Tanggal 02 Mei 2013
3. Gunung Raung : **NORMAL** (Level I) Sejak Tanggal 20 Oktober 2016
4. Gunung Ijen : **NORMAL** (Level I) Sejak Tanggal 08 Agustus 2014
5. Gunung Kelud : **NORMAL** (Level I) Sejak Tanggal 07 Agustus 2014
6. Gunung Lamongan : **NORMAL** (Level I) Sejak Tanggal 19 April 2012
7. Gunung Arjuno – Welirang : **NORMAL** (Level I) Sejak Tahun 1995

IV. Pantauan Titik Panas Wilayah Jawa Timur

Pantauan berdasarkan sensor *MODIS (Moderate Resolution Imaging Spectroradiometer)* dari Satelit *Terra, Aqua, Suomi* pada hari pada **Senin – Selasa, 08 – 09 Juni 2020** pukul 07.00 s/d 07.00 WIB, dilaporkan sebagai berikut:

No.	Koordinat	Tanggal	Waktu (WIB)	TK (%)	Kecamatan	Kabupaten	Keterangan
NIHIL							

V. Peringatan Dini Cuaca Wilayah Jawa Timur

A. 1. Nihil

B. Penyebaran informasi peringatan dini Jawa Timur :

1. Menelepon Kabupaten/ Kota yang diperkirakan berpotensi terjadi hujan.
2. Menyebarkan informasi melalui Radio Komunikasi VHF BPBD Provinsi Jawa Timur pada freq 164.525 Mhz dan VHF RAPI pada freq 143.550 Mhz.
3. Menyebarkan informasi ke Kab/Kota melalui SMS Gateway BPBD Provinsi Jawa Timur dan melalui ponsel monitoring nomor 081231780000 dan Jejaring Sosial.

VI. Prakiraan Cuaca Wilayah Jawa Timur

Prakiraan Cuaca Provinsi Jawa Timur pada **Selasa – Rabu, 09 – 10 Juni 2020** mulai Pukul 07.00 s/d 07.00 WIB. Dilaporkan sebagai berikut :

- A. 1. - Pagi hari : jumlah kecamatan yang diprakirakan Cerah 78.2%, Berawan 8.5%, Berkabut 12.2%, dan Hujan Lokal 1.1%.
- Siang-Sore hari : jumlah kecamatan yang diprakirakan Cerah 63.7%, Berawan 12.4%, Hujan Lokal 20.6%, dan Hujan Lebat disertai Petir 3.4%.
- Malam hari : jumlah kecamatan yang diprakirakan Cerah 77.4%, Berawan 10.1%, Berkabut 9.1%, dan Hujan Lokal 3.4%.
- Dini hari : jumlah kecamatan yang diprakirakan Cerah 54.0%, Berawan 24.1 %, Berkabut 20.8%, Hujan Lokal 0.6%, dan Hujan Lebat disertai Petir 0.4%.
2. - Suhu udara : 15 - 34 °C
- Kelembapan udara : 55 - 100 %
- Angin : dominan dari Timur - Tenggara dengan kecepatan 05 - 30 km/jam

B. Peringatan Dini

Waspada hujan intensitas sedang hingga lebat disertai petir dan angin kencang sesaat pada:

- Siang-Sore hari di wilayah Sidoarjo, Kota Mojokerto, Kab. Pasuruan, Lumajang, Bondowoso dan Situbondo. - Dini hari di wilayah Lumajang.

Sumber : BMKG Stasiun Meteorologi Juanda

VII. Prakiraan Tinggi Gelombang

Prakiraan gelombang laut maksimum di wilayah Jawa Timur pada **Selasa – Rabu, 09 – 10 Juni 2020** mulai Pukul 07.00 s/d 07.00 WIB. Dilaporkan sebagai berikut :

- A. **Kondisi Sinoptik** : Berawan, arah angin dari Timur - Tenggara, kec. angin maksimum di L. Jawa bagian timur 18 knots dan S. Hindia selatan Jatim 19 knots. Tinggi gelombang di Selat Madura antara 0.3 - 1.3 m, di Laut Jawa bagian timur antara 0.8 - 1.8 m, sedangkan di S. Hindia selatan Jatim antara 1.3 - 2.8 m.
- B. **Peringatan** : Waspada tinggi gelombang lebih dari 2.5 m di Perairan selatan Jatim dan S. Hindia selatan Jatim.

Sumber : BMKG Maritim Surabaya

VIII. Komunikasi Radio

Berdasarkan monitoring dari Media Sosial (Facebook, WhatsApp & Telegram) dan Radio Pusdalops BBD Provinsi Jawa Timur di Frekwensi HF 114.375 dan VHF 143.550 MHz pada hari pada **Senin – Selasa, 08 – 09 Juni 2020** Pukul 07.00 – 07.00 WIB. Dilaporkan sebagai berikut :


LOG SHEET	Tanggal: 08 – 09 Juni 2020
	Hari : Senin – Selasa
Operator : Ibni dan Gangsar	STASIUN : PUSDALOPS BPBD JATIM



LOG SHEET		Tanggal: 08 – 09 Juni 2020
Operator : Ibni dan Gangsar		Hari : Senin – Selasa
		STASIUN : PUSDALOPS BPBD JATIM
REKAP PERCAKAPAN		
Waktu	Pengirim	Percakapan
08/06/2020 07:00:00	Kab. Nganjuk	Cerah
08/06/2020 07:00:00	Kab. Ngawi	Cerah
08/06/2020 07:00:00	Kota Pasuruan	Cerah
08/06/2020 07:06:00	Kab. Madiun	Cerah
08/06/2020 07:16:00	Kab. Jombang	Cerah
08/06/2020 07:23:00	Kota Batu	Berawan
08/06/2020 07:30:00	Kab. Bojonegoro	Cerah Berawan
08/06/2020 07:40:00	Kab. Situbondo	Cerah
08/06/2020 08:00:00	Kab. Jember	Cerah
08/06/2020 08:03:00	Kota Malang	Cerah Berawan
08/06/2020 08:04:00	Kab. Magetan	Cerah
08/06/2020 08:36:00	Kab. Gresik	Cerah
08/06/2020 08:53:00	Kab. Trenggalek	Cerah berawan
08/06/2020 09:00:00	Kabupaten Malang	Cerah Berawan
08/06/2020 10:00:00	Kota Pasuruan	Cerah
08/06/2020 10:02:00	Kab. Nganjuk	Cerah
08/06/2020 10:04:00	Kab. Jombang	Cerah
08/06/2020 10:15:00	Kota Probolinggo	Cerah
08/06/2020 11:00:00	Kab. Ponorogo	Cerah Berawan
08/06/2020 12:00:00	Kab. Gresik	Cerah
08/06/2020 12:15:00	Kab. Sidoarjo	Cerah
08/06/2020 12:50:00	Kota Batu	Cerah Berawan
08/06/2020 13:00:00	Kab. Jombang	Cerah
08/06/2020 13:00:00	Kab. Nganjuk	Cerah
08/06/2020 13:02:00	Kota Malang	Cerah
08/06/2020 14:00:00	Kota Pasuruan	Cerah
08/06/2020 15:00:00	Kab. Banyuwangi	Cerah
08/06/2020 15:00:00	Kab. Magetan	Cerah
08/06/2020 15:14:00	Kab. Sidoarjo	Cerah
08/06/2020 15:15:00	Kab. Gresik	Cerah
08/06/2020 15:33:00	Kab. Bojonegoro	Cerah Berawan
08/06/2020 15:40:00	Kab. Pacitan	Cerah Berawan
08/06/2020 16:00:00	Kab. Jombang	Cerah
08/06/2020 16:00:00	Kab. Nganjuk	Cerah
08/06/2020 16:00:00	Kab. Jember	Cerah Berawan
08/06/2020 16:03:00	Kab. Ponorogo	Cerah Berawan
08/06/2020 17:00:00	Kota Pasuruan	Cerah berawan
08/06/2020 19:00:00	Kota Mojokerto	Cerah
08/06/2020 19:00:00	Kab. Madiun	Cerah
08/06/2020 19:05:00	Kab. Nganjuk	Cerah
08/06/2020 19:06:00	Kab. Blitar	Hujan
08/06/2020 19:15:00	Kab. Situbondo	Cerah Berawan
08/06/2020 19:25:00	Kab. Gresik	Cerah
08/06/2020 19:25:00	Kab. Jombang	Cerah
08/06/2020 19:30:00	Kab. Probolinggo	Cerah
08/06/2020 20:00:00	Kota Batu	Berawan
08/06/2020 20:30:00	Kab. Trenggalek	Berawan
08/06/2020 21:00:00	Kota Pasuruan	Cerah Berawan

LOG SHEET		Tanggal: 08 – 09 Juni 2020
Operator : Ibni dan Gangsar		Hari : Senin – Selasa
08/06/2020 21:20:00		STASIUN : PUSDALOPS BPBD JATIM
Kab. Sidoarjo		Cerah
08/06/2020 22:00:00	Kab. Jombang	Cerah
08/06/2020 22:00:00	Kab. Nganjuk	Cerah
08/06/2020 23:00:00	Kab. Bojonegoro	Cerah Berawan
08/06/2020 23:00:00	Kab. Magetan	Cerah
08/06/2020 23:45:00	Kab. ponorogo	Berawan
09/06/2020 00:00:00	Kota Pasuruan	Cerah Berawan
09/06/2020 00:30:00	Kota Malang	Berawan
09/06/2020 01:00:00	Kab. jombang	Cerah
09/06/2020 04:00:00	Kab. Jombang	Cerah
09/06/2020 05:20:00	Kab. Trenggalek	Berawan

Sidoarjo, 09 Juni 2020
a.n. KAPUSDALOPS PB
BPBD Prov. Jawa Timur
Manager,




Ir. WIDODO, MM.

Pembina

NIP. 19620628 199103 1 011

Supervisor,




DINO ANDALANANTO, S.Kom

NIPTTPK. 208-03061985-012019-1875

Operator,


1.



IBNI ABDILLAH S.

NIPTTPK. 208-15021992-012019-1907

2.



GANGSAR ARYO Y.

NIPTTPK. 208-19041978-012019-1900