



PEMERINTAH PROVINSI JAWA TIMUR
BADAN PENANGGULANGAN BENCANA DAERAH
Jl. Letjen S. Parman No. 55 Waru, Telp. (031) 8550222; Fax. (031) 8550101
WARU – SIDOARJO

Sidoarjo, 07 Juni 2020

Nomor : 360/ 09 /208.1/2020
Sifat : Penting
Lampiran : -
Perihal : Laporan Harian Bencana


Kepada
Yth. Ibu Gubernur Jawa Timur

Di **SURABAYA**

Bersama ini disampaikan dengan hormat **Laporan Harian** PUSDALOPS PB BPBD Provinsi Jawa Timur kejadian bencana Tanggal 06 – 07 Juni 2020 pukul 07.00 WIB, berdasarkan pantauan petugas piket dan laporan dari BPBD Kabupaten Kota se Jawa Timur sebagaimana terlampir.

Demikian untuk menjadi periksa.

An. KEPALA PELAKSANA
BADAN PENANGGULANGAN BENCANA DAERAH
PROVINSI JAWA TIMUR
Sekretaris,
u.b
Kasubbag Umum dan Kepegawaian


KEMAL FARUK, S.Sos
Penata Tk. I
NIP. 19671018 199803 1 008

TEMBUSAN :

- Yth. 1. Bp. Kepala BNPB di Jakarta
2. Bp. Kepala Kepolisian Daerah
Jawa Timur
3. Bp. Wakil Gubernur Jawa Timur
4. Bp. Sekretaris Daerah Prov.
Jatim selaku Kepala ex officio
BPBD Prov. Jatim
5. Bp. Kepala Pelaksana BPBD
Prov. Jatim
-



PEMERINTAH PROVINSI JAWA TIMUR
BADAN PENANGGULANGAN BENCANA DAERAH

Jl. Letjen. S. Parman No. 55 Waru, Telp. (031) 8550222; Fax. (031) 8550101
SIDOARJO – 61256

LAPORAN HARIAN PUSDALOPS

Dilaporkan kejadian alam dan bencana di wilayah Jawa Timur yang terjadi pada **Sabtu - Minggu, 06 – 07 Juni 2020** pukul 07.00 s/d 07.00 WIB. Informasi yang diperoleh Pusdalops BPBD Provinsi Jawa Timur, sebagai berikut :

I. Kejadian Bencana

Nihil

II. Kejadian Lain – Lain

Nihil

III. Aktivitas Gunung Api di Wilayah Jawa Timur

Gunung api di wilayah Jawa Timur yang terpantau sebagai berikut:

1. Gunung Bromo : **WASPADA** (Level II) Sejak Tanggal 20 Oktober 2016
2. Gunung Semeru : **WASPADA** (Level II) Sejak Tanggal 02 Mei 2013
3. Gunung Raung : **NORMAL** (Level I) Sejak Tanggal 20 Oktober 2016
4. Gunung Ijen : **NORMAL** (Level I) Sejak Tanggal 08 Agustus 2014
5. Gunung Kelud : **NORMAL** (Level I) Sejak Tanggal 07 Agustus 2014
6. Gunung Lamongan : **NORMAL** (Level I) Sejak Tanggal 19 April 2012
7. Gunung Arjuno – Welirang : **NORMAL** (Level I) Sejak Tahun 1995

IV. Pantauan Titik Panas Wilayah Jawa Timur

Pantauan berdasarkan sensor *MODIS (Moderate Resolution Imaging Spectroradiometer)* dari Satelit *Terra, Aqua, Suomi* pada hari pada **Sabtu - Minggu, 06 – 07 Juni 2020** pukul 07.00 s/d 07.00 WIB, dilaporkan sebagai berikut:

No.	Koordinat	Tanggal	Waktu (WIB)	TK (%)	Kecamatan	Kabupaten	Keterangan
NIHIL							

V. Peringatan Dini Cuaca Wilayah Jawa Timur

1. Peringatan Dini Cuaca Jawa Timur pada tgl. **06 Juni 2020** pukul **12.43 – 20.37 WIB** berpotensi terjadi Hujan Sedang – Lebat yang dapat disertai Kilat/Petir dan Angin Kencang terjadi sebanyak **5 (Lima)** kali peringatan (Prakirawan-BMKG Surabaya)
- B. Penyebaran informasi peringatan dini Jawa Timur :
 1. Menelepon Kabupaten/ Kota yang diperkirakan berpotensi terjadi hujan.
 2. Menyebarakan informasi melalui Radio Komunikasi VHF BPBD Provinsi Jawa Timur pada freq 164.525 Mhz dan VHF RAPI pada freq 143.550 Mhz.
 3. Menyebarakan informasi ke Kab/Kota melalui SMS Gateway BPBD Provinsi Jawa Timur dan melalui ponsel monitoring nomor 081231780000 dan Jejaring Sosial.

VI. Prakiraan Cuaca Wilayah Jawa Timur

Prakiraan Cuaca Provinsi Jawa Timur pada **Minggu - Senin, 07 – 08 Juni 2020** mulai Pukul 07.00 s/d 07.00 WIB. Dilaporkan sebagai berikut :

1. - **Pagi hari** : jumlah kecamatan yang diprakirakan Cerah 73.0%, Berawan 18.9%, Berkabut 7.9%, dan Hujan Lokal 0.2%.
- **Siang-Sore hari** : jumlah kecamatan yang diprakirakan Cerah 66.1%, Berawan 19.4%, Berkabut 0.2%, Hujan Lokal 13.1%, Hujan Ringan-Sedang 1.0%, dan Hujan Lebat disertai Petir 0.3%.
- **Malam hari** : jumlah kecamatan yang diprakirakan Cerah 73.5%, Berawan 9.0%, Berkabut 16.0%, Hujan Lokal 0.9%, dan Hujan Ringan-Sedang 0.6%.

- **Dini hari** : jumlah kecamatan yang diperkirakan Cerah 35.3%, Berawan 13.6%, Berkabut 48.8%, dan Hujan Lokal 2.4%.

2. - **Suhu udara** : 14 - 34 °C

- **Kelembapan udara** : 50 - 95 %

- **Angin** : dominan dari Timur - Tenggara dengan kecepatan 05 - 30 km/jam

B. Peringatan Dini

Waspada hujan intensitas sedang hingga lebat disertai petir dan angin kencang sesaat pada:

- **Siang-Sore** hari di wilayah Situbondo.

Sumber : BMKG Stasiun Meteorologi Juanda

VII. Prakiraan Tinggi Gelombang

Prakiraan gelombang laut maksimum di wilayah Jawa Timur pada **Senin - Selasa, 08 – 09 Juni 2020** mulai Pukul 07.00 s/d 07.00 WIB. Dilaporkan sebagai berikut :

- A. **Kondisi Sinoptik** : Hujan, arah angin dari Timur - Tenggara, kec. angin maksimum di L. Jawa bagian timur 16 knots dan S. Hindia selatan Jatim 20 knots. Tinggi gelombang di L. Jawa bagian timur antara 0.3-1.3 m dan di S. Hindia selatan Jatim antara 2.0-4.0 m.
- B. **Peringatan** : Waspada tinggi gelombang lebih dari 2.5 m di Perairan selatan Jatim, S. Hindia selatan Jatim.

Sumber : BMKG Maritim Surabaya


VIII. Komunikasi Radio

Berdasarkan monitoring dari Media Sosial (Facebook, WhatsApp & Telegram) dan Radio PUSDALOPS BBD Provinsi Jawa Timur di Frekwensi HF 114.375 dan VHF 143.550 MHz pada hari pada **Sabtu - Minggu, 06 – 07 Juni 2020** Pukul 07.00 – 07.00 WIB. Dilaporkan sebagai berikut :

LOG SHEET		Tanggal : 06 – 07 Juni 2020
Operator : Tomy, Darajat, dan Andi.		Hari : Sabtu - Minggu
		STASIUN : PUSDALOPS BPBD JATIM
REKAP PERCAKAPAN		
Waktu	Pengirim	Percakapan
06/06/2020 07:00:00	Kab. Ngawi	Cerah
06/06/2020 07:00:00	Kota Pasuruan	Cerah
06/06/2020 07:00:00	Kab. Madiun	Cerah
06/06/2020 07:00:00	Kab. Ponorogo	Cerah
06/06/2020 07:05:00	Kota Malang	Cerah Berawan
06/06/2020 07:08:00	Kab. Trenggalek	Cerah Berawan
06/06/2020 07:10:00	Kab. Bojonegoro	Berawan
06/06/2020 07:14:00	Kab. Sumenep	Cerah
06/06/2020 07:16:00	Kab. Pacitan	Mendung
06/06/2020 07:19:00	Kab. Malang	Berawan
06/06/2020 07:25:00	Kab. Gresik	Cerah
06/06/2020 07:30:00	Kab. Pamekasan	Cerah
06/06/2020 07:30:00	Kab. Pamekasan	Cerah
06/06/2020 07:30:00	Kab. Madiun	Cerah
06/06/2020 07:52:00	Kab. Bondowoso	Cerah
06/06/2020 07:59:00	Kab. Magetan	Cerah
06/06/2020 08:00:00	Kab. Magetan	Cerah
06/06/2020 08:06:00	Kab Situbondo	Cerah Berawan
06/06/2020 08:43:00	Kab Malang	Cerah Berawan
06/06/2020 08:52:00	Kab Jember	Berawan
06/06/2020 09:22:00	Kota Madiun	Cerah Berawan
06/06/2020 09:31:00	Kab Sidoarjo	Cerah
06/06/2020 10:00:00	Kab Nganjuk	Cerah Berawan
06/06/2020 10:00:00	Kota Pasuruan	Cerah
06/06/2020 10:15:00	Kab Jombang	Cerah
06/06/2020 11:06:00	Kota Probolinggo	Cerah
06/06/2020 11:34:00	Kota Batu	Cerah Berawan
06/06/2020 12:59:00	Kab Jombang	Cerah - Hujan Ringan

LOG SHEET		Tanggal : 06 – 07 Juni 2020
Operator : Tomy, Darajat, dan Andi.		Hari : Sabtu - Minggu
		STASIUN : PUSDALOPS BPBD JATIM
06/06/2020 13:02:00	Kab Nganjuk	Cerah Berawan
06/06/2020 13:09:00	Kab Sidoarjo	Hujan Sedang
06/06/2020 13:53:00	Kota Pasuruan	Berawan
06/06/2020 15:00:00	Kab Gresik	Cerah Berawan - Berawan
06/06/2020 15:03:00	Kab Banyuwangi	Cerah Berawan – Hujan Ringan
06/06/2020 15:06:00	Kab Magetan	Cerah - Cerah Berawan
06/06/2020 15:09:00	Kab Sidoarjo	Cerah
06/06/2020 15:34:00	Kab Bojonegoro	Berawan
06/06/2020 15:59:00	Kab Jombang	Cerah Berawan - Hujan Ringan
06/06/2020 16:00:00	Kab Nganjuk	Berawan - Hujan intensitas Ringan
06/06/2020 17:00:00	Kota Pasuruan	Berawan
06/06/2020 18:24:00	Kab Gresik	Berawan - Hujan Ringan
06/06/2020 18:58:00	Kab Jombang	Cerah
06/06/2020 19:00:00	Kab Madiun	Berawan
06/06/2020 19:02:00	Kab Nganjuk	Cerah - Hujan Ringan
06/06/2020 19:30:00	Kab Probolinggo	Hujan Ringan - Sedang
06/06/2020 19:34:00	Kab Situbondo	Cerah - Cerah Berawan
06/06/2020 20:51:00	Kota Batu	Berawan
06/06/2020 20:58:00	Kota Pasuruan	Cerah Berawan
06/06/2020 21:59:00	Kab Jombang	Cerah
06/06/2020 22:00:00	Kab Nganjuk	Cerah
06/06/2020 22:00:00	Kota Malang	Berawan
06/06/2020 22:18:00	Kab Tulungagung	Berawan
06/06/2020 23:00:00	Kab Banyuwangi	Cerah Berawan – Hujan Ringan
06/06/2020 23:01:00	Kab Bojonegoro	Cerah Berawan
06/06/2020 23:05:00	Kab Magetan	Cerah - Berawan - Hujan Ringan
06/06/2020 23:32:00	Kab Ponorogo	Berawan
06/06/2020 23:39:00	Kab Lumajang	Cerah
07/06/2020 00:29:00	Kota Pasuruan	Cerah Berawan
07/06/2020 02:59:00	Kota Pasuruan	Cerah Berawan

Sidoarjo, 07 Juni 2020
a.n. KAPUSDALOPS PB
BPBD Prov. Jawa Timur
Manager,




Ir. WIDODO, MM.

Pembina

NIP. 19620628 199103 1 011

Supervisor,



DINO ANDALANANTO, S.Kom

NIPTTPK. 208-03061985-012019-1875

Operator,


1.



TOMY YOGA ADITYA, SE.

NIPTTPK. 208-22031988-042018-9833

2.



MUHAMMAD DARAJAT, SH.

NIPTTPK. 208-17111964-012019-2018

3.

ANDI RAKHMAD SULAKSANA, SE.

NIPTTPK. 208-14051981-012012-3864