



PEMERINTAH PROVINSI JAWA TIMUR
BADAN PENANGGULANGAN BENCANA DAERAH

Jl. Letjen S. Parman No. 55 Waru, Telp. (031) 8550222; Fax. (031) 8550101
WARU – SIDOARJO

Sidoarjo, 05 Juni 2020

Nomor : 360/ ~~958~~ /208.1/2020
Sifat : Penting
Lampiran : -
Perihal : Laporan Harian Bencana

Kepada
Yth. Ibu Gubernur Jawa Timur

Di **SURABAYA**

Bersama ini disampaikan dengan hormat **Laporan Harian** PUSDALOPS PB BPBD Provinsi Jawa Timur kejadian bencana Tanggal 04 – 05 Juni 2020 pukul 07.00 WIB, berdasarkan pantauan petugas piket dan laporan dari BPBD Kabupaten Kota se Jawa Timur sebagaimana terlampir.

Demikian untuk menjadi periksa.

An. KEPALA PELAKSANA
BADAN PENANGGULANGAN BENCANA DAERAH
PROVINSI JAWA TIMUR
Sekretaris,
u.b

Kasubbag Umum dan Kepegawaian



KEMAL FARUK, S.Sos

Penata Tk. I

NIP. 19671018 199803 1 008

TEMBUSAN :

- Yth. 1. Bp. Kepala BNPB di Jakarta
2. Bp. Kepala Kepolisian Daerah Jawa Timur
3. Bp. Wakil Gubernur Jawa Timur
4. Bp. Sekretaris Daerah Prov. Jatim selaku Kepala ex officio BPBD Prov. Jatim
5. Bp. Kepala Pelaksana BPBD Prov. Jatim
-



PEMERINTAH PROVINSI JAWA TIMUR
BADAN PENANGGULANGAN BENCANA DAERAH

Jl. Letjen. S. Parman No. 55 Waru, Telp. (031) 8550222; Fax. (031) 8550101
SIDOARJO – 61256

LAPORAN HARIAN PUSDALOPS

Dilaporkan kejadian alam dan bencana di wilayah Jawa Timur yang terjadi pada **Kamis – Jumat, 04 – 05 Juni 2020** pukul 07.00 s/d 07.00 WIB. Informasi yang diperoleh Pusdalops BPBD Provinsi Jawa Timur, sebagai berikut :

I. Kejadian Bencana

Nihil

II. Kejadian Lain – Lain

1. Kabupaten / : Mojokerto Kabupaten
Kota

Waktu : 2020-06-04 15:00:00

Tipe : Kebakaran

Kejadian

Lokasi : Jl. Hasanuddin No.181, Desa Awang-awang, Kec. Mojosari

Koordinat : -7.525792,112.553787

Cuaca : Cerah

Kronologi : Pada pukul 14.50 WIB Lokasi PT. Anugerah Tri Star Internasional mengalami kebakaran pada bagian Gudang yang berisikan serbuk kayu dengan Luas Yang Terbakar : -+ 4 x 4 meter persegi.

Korban : 0

Kerusakan : Gudang terbakar

Kerugian : -

Upaya : PMK BPBD Kabupaten Mojokerto menuju ke lokasi kejadian untuk melakukan upaya pemadaman dan pembasahan

Sumber : Pusdalops PB - BPBD Kab. Mojokerto

2. Kabupaten / : Gresik Kabupaten
Kota

Waktu : 2020-06-04 13:12:00

Tipe : Angin Kencang

Kejadian

Lokasi : Jl. Brotonegoro, Perum GKB. Kec. Manyar

Koordinat : -7.147256,112.612114

Cuaca : Berawan

Kronologi : Terjadi pohon tumbang yang diakibatkan akar lapuk dan tiupan angin kencang sehingga pohon yang tumbang menutup akses jalan Brotonegoro, dan mengganggu arus lalu lintas

Korban : 0

Kerusakan : -

Kerugian : -

Upaya : - Evakuasi Pohon ke pinggir jalan oleh warga sekitar.

- Dinas LH Kab. Gresik melanjutkan proses Evakuasi.

Upaya :

-Koordinasi dengan Dinas Lingkungan Hidup Kab. Gresik

-Koordinasi dengan Polsek Manyar

Sumber : Pusdalops PB - BPBD Kab. Gresik

3. Kabupaten / : Situbondo Kabupaten

Kota
Waktu : 2020-06-04 06:00:00
Tipe : Banjir Rob
Kejadian
Lokasi : Dusun Nyamplong, RT 02 dan RW 02, Desa Sumberanyar, Kec. Banyuputih
Koordinat : -7.926791,114.420990
Cuaca : Berawan
Kronologi : Pada hari Kamis, 04 Juni 2020 cuaca Ekstrem yg terjadi telah menyebabkan banjir Rob yg menggenangi beberapa rumah warga setempat, di dusun pandean RT 26 RW 04 desa Wonorejo
Menurut keterangan P.Juhari warga yg terdampak, Rob terjadi pada pagi hari sekira pukul 06.00 WIB dan berangsur mulai surut sekira pukul 10:00 WIB. dalam kejadian tersebut tidak ada korban luka maupun korban jiwa.
Korban : 0
Kerusakan : - Rumah tergenang : 4 unit
- Rumah rusak ringan : 3 unit
- Rumah rusak berat : 1 unit
Kerugian : -
Upaya : Pusdalops BPBD Kabupaten Situbondo melakukan Assesment / kaji cepat di lokasi serta melakukan koordinasi dengan pihak Perangkat Desa, Kecamatan, Koramil, Polsek dan Relawan. Dan menghimbau kepada warga untuk selalu waspada terhadap bencana disekitar lokasi tempat tinggalnya mengingat cuaca ekstrem angin kencang masih berlangsung untuk mengantisipasi bila terjadi banjir / luapan air susulan.
Sumber : Pusdalops PB - BBD Kab. Situbondo

4. Kabupaten / : Nganjuk Kabupaten
Kota
Waktu : 2020-06-03 18:28:00
Tipe : Kejadian Lain
Kejadian
Lokasi : Hutan Dusun Kalianjok, Desa Bulu, Kec. Berbek
Koordinat : -7.621600,111.835899
Cuaca : Cerah
Kronologi : - Pada Hari Rabu Tanggal 03 Juni 2020, Survivor mencari rumput di hutan Kalianjok bersama istrinya pada pukul sekitar 09.00 WIB, setelah itu istri korban kembali terlebih dahulu dan terpisah dengan beliau. Kemudian Pada Pukul 12:00 istrinya meminta bantuan kepada warga masyarakat sekitar dan mencoba mencari di sekitar hutan hingga saat ini Survivor masih belum ditemukan.
(Sumber informasi: Babinsa desa Bulu kec.Brebek)
- Pada hari Rabu tanggal 04 Juni 2020 pukul 14.30 WIB korban a/n Suwandi Lakis 65th berhasil diketemukan dan dievakuasi oleh tim SAR Gabungan dlm kondisi MD pd koordinat 07°37'02" S dan 111°44'54" E dengan jarak dari titik duga hilang sekitar 1km. Selanjutnya dilakukan visum oleh pihak kepolisian dan kemudian diserahkan kepihak keluarga.
-Dengan demikian OPS SAR diusulkan utk ditutup dan semua unsur gabungan kembali ke kesatuan masing2.
Data korban :
Nama : Suwandi
Usia/JK : 65 th/laki2
Alamat. : Rt 003 / 006 Ds Grojokan Kec Berbek Kab Nganjuk
Meninggal : 1
Kerusakan : -
Kerugian : -
Upaya : Dilakukan OpsSAR dengan berbagai instansi terkait sbb :
- Pos Pencarian dan Pertolongan Trenggalek 5 orang

- BPBD Nganjuk 8 orang
- Polsek Berbek 4 orang
- Koramil Berbek 4 orang
- Senopati 5 orang
- SAR Sikatan Ngawi 6 orang
- BP 1318 4 orang
- Banser 6 orang
- FPBI 3 orang
- Puskesmas 2 orang
- Warga 10 orang

Sumber : Pusdalops PB - BPBD Kab. Nganjuk

III. Aktivitas Gunung Api di Wilayah Jawa Timur

Gunung api di wilayah Jawa Timur yang terpantau sebagai berikut:

1. Gunung Bromo : **WASPADA** (Level II) Sejak Tanggal 20 Oktober 2016
2. Gunung Semeru : **WASPADA** (Level II) Sejak Tanggal 02 Mei 2013
3. Gunung Raung : **NORMAL** (Level I) Sejak Tanggal 20 Oktober 2016
4. Gunung Ijen : **NORMAL** (Level I) Sejak Tanggal 08 Agustus 2014
5. Gunung Kelud : **NORMAL** (Level I) Sejak Tanggal 07 Agustus 2014
6. Gunung Lamongan : **NORMAL** (Level I) Sejak Tanggal 19 April 2012
7. Gunung Arjuno – Welirang : **NORMAL** (Level I) Sejak Tahun 1995

IV. Pantauan Titik Panas Wilayah Jawa Timur

Pantauan berdasarkan sensor *MODIS (Moderate Resolution Imaging Spectroradiometer)* dari Satelit *Terra, Aqua, Suomi* pada hari pada **Kamis – Jumat, 04 – 05 Juni 2020** pukul 07.00 s/d 07.00 WIB, dilaporkan sebagai berikut:

| No. | Koordinat | Tanggal | Waktu (WIB) | TK (%) | Kecamatan | Kabupaten | Keterangan |
|-------|-----------|---------|-------------|--------|-----------|-----------|------------|
| NIHIL | | | | | | | |

V. Peringatan Dini Cuaca Wilayah Jawa Timur

A. 1. Nihil

B. Penyebaran informasi peringatan dini Jawa Timur :

1. Menelepon Kabupaten/ Kota yang diperkirakan berpotensi terjadi hujan.
2. Menyebarkan informasi melalui Radio Komunikasi VHF BPBD Provinsi Jawa Timur pada freq 164.525 Mhz dan VHF RAPI pada freq 143.550 Mhz.
3. Menyebarkan informasi ke Kab/Kota melalui SMS Gateway BPBD Provinsi Jawa Timur dan melalui ponsel monitoring nomor 081231780000 dan Jejaring Sosial.

VI. Prakiraan Cuaca Wilayah Jawa Timur

Prakiraan Cuaca Provinsi Jawa Timur pada **Jumat – Sabtu, 05 – 06 Juni 2020** mulai Pukul 07.00 s/d 07.00 WIB. Dilaporkan sebagai berikut :

- A. 1. - Pagi hari : jumlah kecamatan yang diprakirakan Cerah 80.4%, Berawan 10.0%, Berkabut 7.8%, dan Hujan Lokal 1.9%.
 - Siang-Sore hari : jumlah kecamatan yang diprakirakan Cerah 73.1%, Berawan 19.6%, Hujan Lokal 4.4%, Hujan Ringan-Sedang 0.6%, dan Hujan Lebat disertai Petir 2.3%.
 - Malam hari : jumlah kecamatan yang diprakirakan Cerah 76.4%, Berawan 17.0%, Berkabut 2.9%, dan Hujan Lokal 3.6%.
 - Dini hari : jumlah kecamatan yang diprakirakan Cerah 62.6%, Berawan 10.0%, dan Berkabut 27.4%.
2. - Suhu udara : 14 - 33 °C
 - Kelembapan udara : 60 - 100 %
 - Angin : dominan dari Timur - Tenggara dengan kecepatan 05 - 40 km/jam

B. Peringatan Dini

Waspada hujan intensitas sedang hingga lebat disertai petir dan angin kencang sesaat pada:

- Siang-Sore hari di wilayah Lumajang dan Banyuwangi.

Sumber : BMKG Stasiun Meteorologi Juanda

VII. Prakiraan Tinggi Gelombang

Prakiraan gelombang laut maksimum di wilayah Jawa Timur pada **Jumat – Sabtu, 05 – 06 Juni 2020** mulai Pukul 07.00 s/d 07.00 WIB. Dilaporkan sebagai berikut :

- Kondisi Sinoptik** : Hujan, arah angin dari Timur - Tenggara, kec. angin maksimum di L. Jawa bagian timur 20 knots dan S. Hindia selatan Jatim 23 knots. Tinggi gelombang di Selat Madura antara 0.3 - 1.0 m, di Laut Jawa bagian timur antara 0.8 - 2.5 m, sedangkan di S. Hindia selatan Jatim antara 2.3 - 4.5 m.
- Peringatan** : Waspada tinggi gelombang lebih dari 2.5 m di Perairan selatan Jatim dan S. Hindia selatan Jatim.

Sumber : BMKG Maritim Surabaya

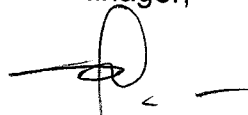
VIII. Komunikasi Radio

Berdasarkan monitoring dari Media Sosial (Facebook, WhatsApp & Telegram) dan Radio PUSDALOPS BBD Provinsi Jawa Timur di Frekwensi HF 114.375 dan VHF 143.550 MHz pada hari pada **Kamis – Jumat, 04 – 05 Juni 2020** Pukul 07.00 – 07.00 WIB. Dilaporkan sebagai berikut :

| LOG SHEET | | Tanggal : 04 – 05 Juni 2020 |
|--------------------------------|------------------|-----------------------------|
| Operator : Ibni dan Gangsar. | | Hari : Kamis – Jumat |
| STASIUN : PUSDALOPS BPBD JATIM | | |
| REKAP PERCAKAPAN | | |
| Waktu | Pengirim | Percakapan |
| 04/06/2020 07:00:00 | Kota Batu | Cerah |
| 04/06/2020 07:00:00 | Kota Pasuruan | Cerah Berawan |
| 04/06/2020 08:00:00 | Kab. Magetan | Cerah |
| 04/06/2020 08:07:00 | Kab. Situbondo | Cerah |
| 04/06/2020 08:10:00 | Kab. Trenggalek | Cerah |
| 04/06/2020 08:45:00 | Kab. Malang | Cerah |
| 04/06/2020 09:02:00 | Kab. Mojokerto | Cerah |
| 04/06/2020 09:10:00 | Kota Probolinggo | Cerah |
| 04/06/2020 09:48:00 | Kab. Bondowoso | Cerah Berawan |
| 04/06/2020 10:00:00 | Kab. Jombang | Cerah |
| 04/06/2020 10:00:00 | Kab. Nganjuk | Hujan Ringan |
| 04/06/2020 10:30:00 | Kota Pasuruan | Cerah Berawan |
| 04/06/2020 12:00:00 | Kab. Mojokeerto | Cerah |
| 04/06/2020 12:00:00 | Kota Batu | Cerah Berawan |
| 04/06/2020 12:02:00 | Kab. Ponorogo | Cerah |
| 04/06/2020 13:00:00 | Kab. Jombang | Cerah |
| 04/06/2020 14:00:00 | Kota Pasuruan | Cerah berawan |
| 04/06/2020 14:41:00 | Kota Mojokerto | Cerah |
| 04/06/2020 15:00:00 | Kab. Mojokerto | Cerah |
| 04/06/2020 15:30:00 | Kab. Bojonegoro | Cerah Berawan |
| 04/06/2020 16:00:00 | Kab. Jombang | Cerah |
| 04/06/2020 17:00:00 | Kota Pasuruan | Cerah Berawan |
| 04/06/2020 18:00:00 | Kab. Lumajang | Cerah |
| 04/06/2020 18:01:00 | Kab. Bondowoso | Cerah |
| 04/06/2020 18:55:00 | Kab. Gresik | Cerah |
| 04/06/2020 19:00:00 | Kab. Jombang | Cerah |
| 04/06/2020 19:00:00 | Kab. Madiun | Berawan |
| 04/06/2020 19:00:00 | Kab. Nganjuk | Berawan |
| 04/06/2020 19:30:00 | Kab. Probolinggo | Hujan Ringan |
| 04/06/2020 19:30:00 | Kab. Situbondo | Cerah Berawan |
| 04/06/2020 20:00:00 | Kota batu | Cerah |
| 04/06/2020 21:00:00 | Kab. Trenggalek | Cerah Berawan |
| 04/06/2020 21:00:00 | Kab. Mojokerto | Cerah |

| LOG SHEET | | Tanggal | : 04 – 05 Juni 2020 |
|------------------------------|-----------------|---------------|------------------------|
| | | Hari | : Kamis – Jumat |
| Operator : Ibni dan Gangsar. | | STASIUN | : PUSDALOPS BPBD JATIM |
| 04/06/2020 22:00:00 | Kab. Jombang | Cerah | |
| 04/06/2020 22:00:00 | Kab. Nganjuk | Cerah Berawan | |
| 04/06/2020 23:00:00 | Kab. Magetan | Cerah | |
| 04/06/2020 23:15:00 | Kab. Bojonegoro | Cerah | |
| 05/06/2020 00:00:00 | Kab. Lumajang | Cerah | |
| 05/06/2020 00:15:00 | Kab. Mojokerto | Cerah | |
| 05/06/2020 01:10:00 | Kab. Sidoarjo | Cerah | |
| 05/06/2020 01:40:00 | Kab. Jombang | Cerah | |
| 05/06/2020 04:00:00 | Kab. Jombang | Cerah | |
| 05/06/2020 05:45:00 | Kota batu | Cerah Berawan | |
| 05/06/2020 06:00:00 | Kab. Lumajang | Cerah | |

Sidoarjo, 05 Juni 2020
a.n. KAPUSDALOPS PB
BPBD Prov. Jawa Timur
Manager,




Ir. WIDODO, MM.

Pembina

NIP. 19620628 199103 1 011

Supervisor,




DINO ANDALANANTO, S.Kom

NIPTTPK. 208-03061985-012019-1875

Operator,


1.



IBNI ABDILLAH S.

NIPTTPK. 208-15021992-012019-1907

2.



GANGSAR ARYO Y.

NIPTTPK. 208-19041978-012019-1900