



PEMERINTAH PROVINSI JAWA TIMUR
BADAN PENANGGULANGAN BENCANA DAERAH

Jl. Letjen S. Parman No. 55 Waru, Telp. (031) 8550222; Fax. (031) 8550101
WARU – SIDOARJO

Sidoarjo, 02 Juni 2020

Nomor : 360/~~929~~/208.1/2020
Sifat : Penting
Lampiran : -
Perihal : Laporan Harian Bencana


Kepada
Yth. Ibu Gubernur Jawa Timur

Di **SURABAYA**

Bersama ini disampaikan dengan hormat **Laporan Harian** PUSDALOPS PB BPBD Provinsi Jawa Timur kejadian bencana Tanggal 01 – 02 Juni 2020 pukul 07.00 WIB, berdasarkan pantauan petugas piket dan laporan dari BPBD Kabupaten Kota se Jawa Timur sebagaimana terlampir.

Demikian untuk menjadi periksa.

An. KEPALA PELAKSANA
BADAN PENANGGULANGAN BENCANA DAERAH
PROVINSI JAWA TIMUR
Sekretaris,
u.b
Kasubbag Umum dan Kepegawaian


KEMAL FARUK, S.Sos
Penata Tk. I
NIP-19671018 199803 1 008

TEMBUSAN :

- Yth. 1. Bp. Kepala BNPB di Jakarta
2. Bp. Kepala Kepolisian Daerah Jawa Timur
3. Bp. Wakil Gubernur Jawa Timur
4. Bp. Sekretaris Daerah Prov. Jatim selaku Kepala ex officio BPBD Prov. Jatim
5. Bp. Kepala Pelaksana BPBD Prov. Jatim
-



PEMERINTAH PROVINSI JAWA TIMUR
BADAN PENANGGULANGAN BENCANA DAERAH

Jl. Letjen. S. Parman No. 55 Waru, Telp. (031) 8550222; Fax. (031) 8550101
SIDOARJO – 61256

LAPORAN HARIAN PUSDALOPS

Dilaporkan kejadian alam dan bencana di wilayah Jawa Timur yang terjadi pada **Senin – Selasa, 01 – 02 Juni 2020** pukul 07.00 s/d 07.00 WIB. Informasi yang diperoleh Pusdalops BPBD Provinsi Jawa Timur, sebagai berikut :

I. **Kejadian Bencana**

Nihil

II. **Kejadian Lain – Lain**

1. Kabupaten / : Pacitan Kabupaten

Kota

Waktu : 2020-06-01 18:53:00

Tipe : Gempa Bumi

Kejadian

Lokasi : 113 km Tenggara PACITAN-JATIM

Koordinat : -9.174000,113.347023

Cuaca : Cerah

Kronologi : Gempa Mag:3.6 SR, 01-Jun-20 18:53:10 WIB, Lok:9.174 LS,111.34702 BT (113 km Tenggara PACITAN-JATIM), Kedlmn:45 Km

Meninggal : 0

Hilang : 0

Luka Berat : 0

Luka : 0

Ringan

Kerusakan : -

Kerugian : -

Upaya : Menyebarkan Info Gempa melalui media sosial

Sumber : BMKG-PGR VII

2. Kabupaten / : Banyuwangi Kabupaten

Kota

Waktu : 2020-06-01 14:45:00

Tipe : Angin Kencang

Kejadian

Lokasi : Kecamatan Banyuwangi Kabupaten Banyuwangi

Koordinat : -8.216900,114.348602

Cuaca : Cerah

Kronologi : Telah terjadi angin kencang sesaat pada pukul 14.45 WIB pada tanggal 01 Juni 2020 yang mengakibatkan pohon trembesi tumbang melintang dijalan serta berdampak pada kabel LPJU putus. Saat ini arus lalu lintas kembali normal.

Meninggal : 0

Hilang : 0

Luka Berat : 0

Luka : 0

Ringan

Kerusakan : -

Kerugian : -

Upaya : TRC BPBD Kab. Banyuwangi dan agen bencana Banyuwangi melakukan evakuasi

pohon tumbang di lokasi
Sumber : Agen Bencana Kab. Banyuwangi

III. Aktivitas Gunung Api di Wilayah Jawa Timur

Gunung api di wilayah Jawa Timur yang terpantau sebagai berikut:

1. Gunung Bromo : **WASPADA** (Level II) Sejak Tanggal 20 Oktober 2016
2. Gunung Semeru : **WASPADA** (Level II) Sejak Tanggal 02 Mei 2013
3. Gunung Raung : **NORMAL** (Level I) Sejak Tanggal 20 Oktober 2016
4. Gunung Ijen : **NORMAL** (Level I) Sejak Tanggal 08 Agustus 2014
5. Gunung Kelud : **NORMAL** (Level I) Sejak Tanggal 07 Agustus 2014
6. Gunung Lamongan : **NORMAL** (Level I) Sejak Tanggal 19 April 2012
7. Gunung Arjuno – Welirang : **NORMAL** (Level I) Sejak Tahun 1995

IV. Pantauan Titik Panas Wilayah Jawa Timur

Pantauan berdasarkan sensor *MODIS* (*Moderate Resolution Imaging Spectroradiometer*) dari Satelit *Terra, Aqua, Suomi* pada hari pada **Senin – Selasa, 01 – 02 Juni 2020** pukul 07.00 s/d 07.00 WIB, dilaporkan sebagai berikut:

No.	Koordinat	Tanggal	Waktu (WIB)	TK (%)	Kecamatan	Kabupaten	Keterangan
NIHIL							

V. Peringatan Dini Cuaca Wilayah Jawa Timur

1. Peringatan Dini Cuaca Jawa Timur pada tgl. **01 – 02 Juni 2020** pukul **07.10 – 05.15 WIB** berpotensi terjadi Hujan Sedang – Lebat yang dapat disertai Kilat/Petir dan Angin Kencang terjadi sebanyak **4 (Empat)** kali peringatan (Prakirawan-BMKG Surabaya)
- B. Penyebaran informasi peringatan dini Jawa Timur :
 1. Menelepon Kabupaten/ Kota yang diperkirakan berpotensi terjadi hujan.
 2. Menyebarkan informasi melalui Radio Komunikasi VHF BPBD Provinsi Jawa Timur pada freq 164.525 Mhz dan VHF RAPI pada freq 143.550 Mhz.
 3. Menyebarkan informasi ke Kab/Kota melalui SMS Gateway BPBD Provinsi Jawa Timur dan melalui ponsel monitoring nomor 081231780000 dan Jejaring Sosial.

VI. Prakiraan Cuaca Wilayah Jawa Timur

Prakiraan Cuaca Provinsi Jawa Timur pada **Selasa – Rabu, 02 – 03 Juni 2020** mulai Pukul 07.00 s/d 07.00 WIB. Dilaporkan sebagai berikut :

1. - Pagi hari : jumlah kecamatan yang diprakirakan Cerah 86.2%, Berawan 6.6%, dan Berkabut 7.1%.
- Siang-Sore hari : jumlah kecamatan yang diprakirakan Cerah 84.1%, Berawan 14.1%, Hujan Lokal 1.6%, dan Hujan Ringan-Sedang 0.1%.
- Malam hari : jumlah kecamatan yang diprakirakan Cerah 73.2%, Berawan 15.6%, Berkabut 9.0%, dan Hujan Lokal 2.1%.
- Dini hari : jumlah kecamatan yang diprakirakan Cerah 78.0%, Berawan 7.6%, Berkabut 13.9%, dan Hujan Lokal 0.6%.
2. - Suhu udara : 13 - 33 °C
- Kelembapan udara : 60 - 100 %
- Angin : dominan dari Timur - Tenggara dengan kecepatan 05 - 40 km/jam

B. Peringatan Dini

Waspadai hujan intensitas sedang hingga lebat disertai petir dan angin kencang sesaat pada:

- Siang-Sore hari di wilayah Kab. Malang, Batu, Situbondo, Bangkalan, Pamekasan dan Sampang.

Sumber : BMKG Stasiun Meteorologi Juanda

VII. Prakiraan Tinggi Gelombang

Prakiraan gelombang laut maksimum di wilayah Jawa Timur pada **Selasa – Rabu, 01 – 02 Juni 2020** mulai Pukul 07.00 s/d 07.00 WIB. Dilaporkan sebagai berikut :

- A. **Kondisi Sinoptik** : Hujan, arah angin dari Timur - Tenggara, kec. angin maksimum di L. Jawa bagian timur 23 knots dan S. Hindia selatan Jatim 22 knots. Tinggi gelombang di Selat Madura antara 0.3 - 1.5 m, di Laut Jawa bagian timur antara 1.0 – 3.0 m, sedangkan di S. Hindia selatan Jatim antara 2.0 - 4.0 m.
- B. **Peringatan** : Waspada tinggi gelombang lebih dari 3.0 meter di Perairan selatan Jatim dan Samudera Hindia selatan Jatim.

Sumber : *BMKG Maritim Surabaya*

VIII. Komunikasi Radio


Berdasarkan monitoring dari Media Sosial (Facebook, WhatsApp & Telegram) dan Radio Pusdalops BBD Provinsi Jawa Timur di Frekwensi HF 114.375 dan VHF 143.550 MHz pada hari pada **Senin – Selasa, 01 – 02 Juni 2020** Pukul 07.00 – 07.00 WIB. Dilaporkan sebagai berikut :

LOG SHEET		Tanggal : 01 – 02 Juni 2020
Operator : Yufan, Bagus dan Afif		Hari : Minggu – Senin
		STASIUN : PUSDALOPS BPBD JATIM
REKAP PERCAKAPAN		
Waktu	Pengirim	Percakapan
01/06/2020 07:00:00	Kab. Pacitan	Berawan
01/06/2020 07:03:00	Kab. Bojonegoro	Udara Kabur
01/06/2020 07:15:00	Kab. Gresik	Cerah
01/06/2020 07:30:00	Kab. Probolinggo	Cerah
01/06/2020 08:00:00	Kab. Ngawi	Udara Kabur
01/06/2020 08:00:00	Kab. Magetan	Berawan
01/06/2020 08:15:00	Kab. Pamekasan	Mendung
01/06/2020 08:24:00	Kab. Sumenep	Berawan
01/06/2020 08:30:00	Kab. Malang	Berawan
01/06/2020 08:55:00	Kab. Kediri	Berawan
01/06/2020 08:56:00	Kab. Madiun	Mendung Berawan
01/06/2020 09:00:00	Kab. Malang	Berawan
01/06/2020 09:06:00	Kab. Pasuruan	Mendung Berawan
01/06/2020 09:07:00	Kab. Trenggalek	Berawan
01/06/2020 09:24:00	Kab. Bangkalan	Cerah Berawan
01/06/2020 10:00:00	Kab. Nganjuk	Cerah Berawan
01/06/2020 10:00:00	Kab. Jombang	Cerah
01/06/2020 10:16:00	Kab. Tulungagung	Cerah
01/06/2020 10:51:00	Kab. Tuban	Berawan
01/06/2020 11:07:00	Kab. Situbondo	Cerah
01/06/2020 11:30:00	Kab. Ngawi	Mendung
01/06/2020 12:00:00	Kota Batu	Berawan
01/06/2020 12:08:00	Kab. Madiun	Mendung Berawan
01/06/2020 12:08:00	Kab. Malang	Cerah Berawan
01/06/2020 12:12:00	Kab. Sidoarjo	Cerah Berawan
01/06/2020 12:15:00	Kab. Magetan	Berawan
01/06/2020 12:25:00	Kab. Gresik	Cerah Berawan
01/06/2020 13:00:00	Kab. Jombang	Cerah
01/06/2020 13:00:00	Kab. Nganjuk	Cerah Berawan
01/06/2020 13:50:00	Kab. Ponorogo	Berawan
01/06/2020 14:00:00	Kota Pasuruan	Cerah Berawan
01/06/2020 14:00:00	Kab. Trenggalek	Cerah Berawan
01/06/2020 14:10:00	Kab. Situbondo	Cerah
01/06/2020 15:15:00	Kota Madiun	Cerah Berawan
01/06/2020 15:20:00	Kab. Banyuwangi	Cerah Berawan
01/06/2020 15:30:00	Kab. Bojonegoro	Berawan
01/06/2020 15:30:00	Kota Mojokerto	Cerah
01/06/2020 15:30:00	Kab. Magetan	Berawan
01/06/2020 15:30:00	Kab. Ngawi	Mendung
01/06/2020 16:00:00	Kab. Jombang	Cerah

LOG SHEET		Tanggal : 01 – 02 Juni 2020
Operator : Yufan, Bagus dan Afif		Hari : Minggu – Senin
		STASIUN : PUSDALOPS BPBD JATIM
01/06/2020 16:00:00	Kota Kediri	Berawan
01/06/2020 16:00:00	Kab. Malang	Mendung
01/06/2020 16:21:00	Kab. Probolinggo	Cerah
01/06/2020 16:24:00	Kab. Lumajang	Cerah Berawan
01/06/2020 17:00:00	Kota Pasuruan	Cerah Berawan
01/06/2020 17:06:00	Kota Probolinggo	Berawan
01/06/2020 17:09:00	Kab. Madiun	Mendung
01/06/2020 17:27:00	Kab. Tuban	Berawan
01/06/2020 17:31:00	Kab. Madiun	Mendung
01/06/2020 18:22:00	Kab. Situbondo	Cerah
01/06/2020 18:23:00	Kab. Ponorogo	Cerah
01/06/2020 18:24:00	Kab. Malang	Cerah Berawan
01/06/2020 18:30:00	Kab. Bojonegoro	Berawan
01/06/2020 18:50:00	Kota Batu	Cerah Berawan
01/06/2020 18:51:00	Kab. Bondowoso	Cerah Berawan
01/06/2020 19:00:00	Kab. Nganjuk	Cerah Berawan
01/06/2020 19:00:00	Kab. Jombang	Cerah
01/06/2020 19:00:00	Kab. Madiun	Berawan
01/06/2020 19:08:00	Kab. Trenggalek	Cerah
01/06/2020 19:30:00	Kab. Probolinggo	Cerah
01/06/2020 19:30:00	Kab. Situbondo	Cerah Berawan
01/06/2020 19:35:00	Kab. Kediri	Cerah
01/06/2020 19:38:00	Kab. Gresik	Cerah Berawan
01/06/2020 19:45:00	Kab. Pamekasan	Cerah Berawan
01/06/2020 19:49:00	Kab. Malang	Cerah Berawan
01/06/2020 20:18:00	Kab. Lamongan	Cerah Berawan
01/06/2020 20:26:00	Kab. Lumajang	Cerah Berawan
01/06/2020 21:00:00	Kota Pasuruan	Cerah Berawan
01/06/2020 21:01:00	Kab. Ponorogo	Berawan
01/06/2020 21:30:00	Kab. Ngawi	Cerah Berawan
01/06/2020 22:00:00	Kab. Jombang	Cerah
01/06/2020 22:00:00	Kab. Nganjuk	Cerah Berawan
01/06/2020 22:25:00	Kab. Tulungagung	Berawan
01/06/2020 22:45:00	Kab. Trenggalek	Cerah
01/06/2020 22:56:00	Kota Madiun	Cerah Berawan
01/06/2020 23:00:00	Kab. Bojonegoro	Cerah Berawan
01/06/2020 23:00:00	Kab. Ponorogo	Cerah Berawan
01/06/2020 23:00:00	Kab. Magetan	Berawan
01/06/2020 23:07:00	Kab. Situbondo	Cerah
01/06/2020 23:38:00	Kab. Sidoarjo	Cerah
01/06/2020 23:51:00	Kab. Malang	Cerah
02/06/2020 00:00:00	Kab. Jombang	Cerah
02/06/2020 00:30:00	Kab. Pasuruan	Cerah Berawan
02/06/2020 04:00:00	Kab. Jombang	Hujan Ringan
02/06/2020 05:20:00	Kab. Ngawi	Berkabut
02/06/2020 05:54:00	Kab. Lamongan	Cerah
02/06/2020 06:00:00	Kab. Mojokerto	Cerah Berawan
02/06/2020 06:01:00	Kab. Bondowoso	Berawan
02/06/2020 06:04:00	Kab. Ponorogo	Cerah
02/06/2020 06:13:00	Kab. Pamekasan	Cerah Berawan
02/06/2020 06:22:00	Kab. Malang	Cerah Berawan
02/06/2020 06:27:00	Kab. Probolinggo	Cerah
02/06/2020 06:30:00	Kab. Jombang	Mendung
02/06/2020 06:30:00	Kab. Bojonegoro	Berawan
02/06/2020 06:33:00	Kab. Madiun	Berawan
02/06/2020 06:38:00	Kab. Pacitan	Berawan
02/06/2020 06:45:00	Kab. Ponorogo	Cerah Berawan
02/06/2020 06:50:00	Kab. Trenggalek	Cerah Berawan
02/06/2020 07:00:00	Kota Pasuruan	Cerah Berawan

LOG SHEET		Tanggal : 01 – 02 Juni 2020
		Hari : Minggu – Senin
Operator : Yufan, Bagus dan Afif		STASIUN : PUSDALOPS BPBD JATIM
02/06/2020 07:00:00	Kab. Nganjuk	Cerah
02/06/2020 07:00:00	Kab. Blitar	Berawan
02/06/2020 07:00:00	Kab. Madiun	Cerah

Sidoarjo, 02 Juni 2020
a.n. KAPUSDALOPS PB
BPBD Prov. Jawa Timur
Manager,




Ir. WIDODO, MM.

Pembina

NIP. 19620628 199103 1 011

Supervisor,



DINO ANDALANANTO, S.Kom

NIPTTPK. 208-03061985-012019-1875

Operator,

1.



YUFAN DWI ANGGORO, S.T.

NIP. 19950311 201903 1009

2.



BAGUS M. WIBOWO S.Kom

NIPTTPK. 208-05061987-012019-1855

3.



AFIF MAS GHOZANI, ST

NIPTTPK. 208-18061994-042020-5433