



PEMERINTAH PROVINSI JAWA TIMUR
BADAN PENANGGULANGAN BENCANA DAERAH

Jl. Letjen S. Parman No. 55 Waru, Telp. (031) 8550222; Fax. (031) 8550101

WARU – SIDOARJO

Sidoarjo, 24 April 2020

Nomor : 360/712/208.1/2020
Sifat : Penting
Lampiran : -
Perihal : Laporan Harian Bencana

Kepada
Yth. Ibu Gubernur Jawa Timur

Di **SURABAYA**

Bersama ini disampaikan dengan hormat **Laporan Harian** PUSDALOPS PB BPBD Provinsi Jawa Timur kejadian bencana Tanggal 23 – 24 April 2020 pukul 07.00 WIB, berdasarkan pantauan petugas piket dan laporan dari BPBD Kabupaten Kota se Jawa Timur sebagaimana terlampir.

Demikian untuk menjadi periksa.

An. KEPALA PELAKSANA
BADAN PENANGGULANGAN BENCANA DAERAH
PROVINSI JAWA TIMUR
Sekretaris,
u.b

Kasubbag Umum dan Kepegawaian


KEMAL FARUK, S.Sos
Penata Tk. I

NIP. 19671018 199803 1 008

TEMBUSAN :

- Yth. 1. Bp. Kepala BNPB di Jakarta
2. Bp. Kepala Kepolisian Daerah Jawa Timur
3. Bp. Wakil Gubernur Jawa Timur
4. Bp. Sekretaris Daerah Prov. Jatim selaku Kepala ex officio BPBD Prov. Jatim
5. Bp. Kepala Pelaksana BPBD Prov. Jatim
-



PEMERINTAH PROVINSI JAWA TIMUR
BADAN PENANGGULANGAN BENCANA DAERAH

Jl. Letjen. S. Parman No. 55 Waru, Telp. (031) 8550222; Fax. (031) 8550101
SIDOARJO – 61256

LAPORAN HARIAN PUSDALOPS

Dilaporkan kejadian alam dan bencana di wilayah Jawa Timur yang terjadi pada **Kamis - Jumat, 23 – 24 April 2020** pukul 07.00 s/d 07.00 WIB. Informasi yang diperoleh Pusdalops BPBD Provinsi Jawa Timur, sebagai berikut :

I. Kejadian Bencana

Nihil

II. Kejadian Lain – Lain

1. Kabupaten / : Nganjuk Kabupaten
Kota

Waktu : 2020-04-23 21:40:00

Tipe : Banjir

Kejadian

Lokasi : - Dusun Templek, Kelurahan Sukomoro, Kec. Sukomoro
- Dusun Banjaranyar, Desa Banjaranyar, Kec. Tanjunganom
- Desa Sumengko, Kecamatan Sukomoro

Koordinat : -7.604739,111.944984

Cuaca : Hujan

Kronologi : Pada hari kamis 23 april 2020, pukul 21.40 WIB terjadi Hujan Intensitas tinggi, mengakibatkan Banjir luapan di beberapa wilayah dan mengakibat beberapa sungai meluap. Kondisi saat ini : air sudah mulai surut, di beberapa titik.

Meninggal : 0

Hilang : 0

Luka Berat : 0

Luka : 0

Ringan

Kerusakan : - TMA di jalan 20 cm di dalam Rumah 5 s.d. 10 cm
- TMA di jalan 15 cm di areal persawahan 30 s.d. 40 cm
- TMA 15 s.d. 20 cm Wilayah Rt 3 Rw 4, areal persawahan TMA 30 s.d. 50 cm

Kerugian : -

Upaya : TRC BPBD Nganjuk melakukan asesment / kaji cepat di lokasi kejadian.

Sumber : Pusdalops BPBD Kab Nganjuk

2. Kabupaten / : Blitar Kota

Kota

Waktu : 2020-04-23 18:30:00

Tipe : Kebakaran

Kejadian

Lokasi : Jl. S. Supriadi No. 15, Bendogerit, Kec. Sananwetan

Koordinat : -8.091565,112.179932

Cuaca : Cerah

Kronologi : Diduga akibat korsleting listrik pada solarcell yang langsung mengalir pada mesin pendingin vaksin yang ada di dalam ruangan. Nampak kepulan asap pada pukul 17.20 WIB. Petugas piket dibantu warga sekitar kemudian menghubungi Pemadam Kebakaran Kota Blitar. Api berhasil dipadamkan dalam waktu 2 jam.

Meninggal : 0

Hilang : 0
Luka Berat : 0
Luka Ringan : 0
Kerusakan : Sebagian arsip, pendingin beserta vaksin, dan sebagian besar atap di ruang Vaksin dan P2 terbakar
Kerugian : -
Upaya : Tim BPBD Kota Blitar, PMK Kota Blitar, Satpol PP Kota Blitar dibantu Tim dari Relawan Kota Blitar segera meluncur di TKP dan telah melakukan pemadaman.
Sumber : BPBD Kab. Blitar, Agen Bencana Jatim

3. Kabupaten / Kota : Mojokerto Kabupaten
Waktu : 2020-04-23 14:00:00
Tipe Kejadian : Kebakaran
Lokasi : Dusun Ngingasrembyong, RT. 10 RW. 03, Desa Ngingasrembyong, Kecamatan Sooko.
Koordinat : -7.469699,112.407356
Cuaca : Cerah
Kronologi : Pada pukul 14.00 WIB telah terbakar sebuah Gereja Bethany Indonesia, Dusun Ngingasrembyong RT. 10 RW. 03, Desa Ngingasrembyong, Kecamatan Sooko. Sebab terjadinya kebakaran diduga akibat adanya arus pendek. PMK BPBD Kabupaten Mojokerto telah melakukan upaya pemadaman dan pembasahan, hasil mutakhir pada pukul 15.30 WIB, api telah berhasil dipadamkan.
Meninggal : 0
Hilang : 0
Luka Berat : 0
Luka Ringan : 0
Kerusakan : Sebagian bangunan terbakar
Kerugian : -
Upaya : 1. PMK BPBD Kabupaten Mojokerto menuju ke lokasi kejadian untuk melakukan upaya pemadaman dan pembasahan
2. Melaporkan laporan kejadian kepada Pimpinan
Sumber : Pusdalops BPBD Kab Mojokerto dan Agen Bencana Jatim

III. Aktivitas Gunung Api di Wilayah Jawa Timur

Gunung api di wilayah Jawa Timur yang terpantau sebagai berikut:

1. Gunung Bromo : **WASPADA** (Level II) Sejak Tanggal 20 Oktober 2016
2. Gunung Semeru : **WASPADA** (Level II) Sejak Tanggal 02 Mei 2013
3. Gunung Raung : **NORMAL** (Level I) Sejak Tanggal 20 Oktober 2016
4. Gunung Ijen : **NORMAL** (Level I) Sejak Tanggal 08 Agustus 2014
5. Gunung Kelud : **NORMAL** (Level I) Sejak Tanggal 07 Agustus 2014
6. Gunung Lamongan : **NORMAL** (Level I) Sejak Tanggal 19 April 2012
7. Gunung Arjuno – Welirang : **NORMAL** (Level I) Sejak Tahun 1995

IV. Pantauan Titik Panas Wilayah Jawa Timur

Pantauan berdasarkan sensor *MODIS* (*Moderate Resolution Imaging Spectroradiometer*) dari Satelit *Terra*, *Aqua*, *Suomi* pada hari pada **Kamis - Jumat, 23 – 24 April 2020** pukul 07.00 s/d 07.00 WIB, dilaporkan sebagai berikut:

No.	Koordinat	Tanggal	Waktu (WIB)	TK (%)	Kecamatan	Kabupaten	Keterangan
NIHIL							

V. Peringatan Dini Cuaca Wilayah Jawa Timur

- A. 1. Peringatan Dini Cuaca Jawa Timur pada tgl. **23 – 24 April 2020** pukul **17.30 WIB – 01.00 WIB** berpotensi terjadi Hujan Sedang – Lebat yang dapat disertai Kilat/Petir dan Angin Kencang terjadi sebanyak **5 (Lima)** kali peringatan (Prakirawan-BMKG Surabaya)
- B. Penyebaran informasi peringatan dini Jawa Timur :
1. Menelepon Kabupaten/ Kota yang diperkirakan berpotensi terjadi hujan.
 2. Menyebarkan informasi melalui Radio Komunikasi VHF BPBD Provinsi Jawa Timur pada freq 164.525 Mhz dan VHF RAPI pada freq 143.550 Mhz.
 3. Menyebarkan informasi ke Kab/Kota melalui SMS Gateway BPBD Provinsi Jawa Timur dan melalui ponsel monitoring nomor 081231780000 dan Jejaring Sosial.

VI. Prakiraan Cuaca Wilayah Jawa Timur

Prakiraan Cuaca Provinsi Jawa Timur pada **Jumat - Sabtu, 24 – 25 April 2020** mulai Pukul 07.00 s/d 07.00 WIB. Dilaporkan sebagai berikut :

- A. 1. - Pagi hari : jumlah kecamatan yang diperkirakan Cerah 98.0%, dan Berawan 2.0%.
- Siang-Sore hari : jumlah kecamatan yang diperkirakan Cerah 92.8%, Berawan 2.9%, dan Hujan Lokal 4.4%.
- Malam hari : jumlah kecamatan yang diperkirakan Cerah 76.4%, Berawan 6.6%, Berkabut 0.9%, dan Hujan Lokal 16.1%. - *Dini hari* : jumlah kecamatan yang diperkirakan Cerah 65.6%, Berawan 3.3%, Berkabut 30.5%, dan Hujan Lokal 0.7%.
2. - Suhu udara : 13 - 34 °C
- Kelernbapan udara : 50 - 100 %
- Angin : dominan dari Timur - Tenggara dengan kecepatan 05 - 30 km/jam

B. Peringatan Dini

----- Nihil -----

Sumber : BMKG Stasiun Meteorologi Juanda

VII. Prakiraan Tinggi Gelombang

Prakiraan gelombang laut maksimum di wilayah Jawa Timur pada **Jumat - Sabtu, 24 – 25 April 2020** mulai Pukul 07.00 s/d 07.00 WIB. Dilaporkan sebagai berikut :

- A. **Kondisi Sinoptik** : Berawan, arah angin dari Timur - Tenggara, kec. angin maksimum di L. Jawa bagian timur 17 knots dan S. Hindia selatan Jatim 23 knots. Tinggi gelombang di L. Jawa bagian timur antara 0.5-2.0 m dan di S. Hindia selatan Jatim antara 1.8-4.0 m.
- B. **Peringatan** : Waspada tinggi gelombang lebih dari 2.5 meter di Perairan selatan Jatim dan Samudera Hindia selatan Jatim.

Sumber : BMKG Maritim Surabaya

VIII. Komunikasi Radio

Berdasarkan monitoring dari Media Sosial (Facebook, WhatsApp & Telegram) dan Radio PUSDALOPS BBD Provinsi Jawa Timur di Frekwensi HF 114.375 dan VHF 143.550 MHz pada hari pada **Kamis - Jumat, 23 – 24 April 2020** Pukul 07.00 – 07.00 WIB. Dilaporkan sebagai berikut:

LOG SHEET		Tanggal
Operator : M. Darajat, Tomy Yoga, Andi R		: 23 – 24 April 2020
		Hari : Kamis - Jumat
		STASIUN : PUSDALOPS BPBD JATIM
REKAP PERCAKAPAN		
Waktu	Pengirim	Percakapan
23/04/2020 07:00:00	Kab. Bojonegoro	Berawan
23/04/2020 07:00:00	Kota Pasuruan	Cerah

LOG SHEET		Tanggal : 23 – 24 April 2020
		Hari : Kamis - Jumat
Operator : M. Darajat, Tomy Yoga, Andi R		STASIUN : PUSDALOPS BPBD JATIM
23/04/2020 07:00:00	Kab. Blitar	Berawan
23/04/2020 07:00:00	Kab Blitar	Bearwan
23/04/2020 07:01:00	Kab Madiun	Cerah
23/04/2020 07:02:00	Kab Banyuwangi	Cerah Berawan
23/04/2020 07:03:00	Kab Nganjuk	Cerah berawan
23/04/2020 07:04:00	Kab Bojonegoro	Berawan
23/04/2020 07:10:00	Kab Situbondo	Cerah Berawan
23/04/2020 07:34:00	Kab Ponorogo	Cerah Berawan
23/04/2020 07:40:00	Kab Jember	Cerah Berawan
23/04/2020 07:49:00	Kab Pacitan	Cerah Berawan
23/04/2020 08:00:00	Kab Magetan	Cerah
23/04/2020 08:24:00	Kota Batu	Cerah Berawan
23/04/2020 08:57:00	Kab Trenggalek	Cerah Berawan
23/04/2020 09:12:00	Kab Malang	Cerah
23/04/2020 09:58:00	Kab Jombang	Cerah
23/04/2020 10:00:00	Kab Nganjuk	Cerah
23/04/2020 10:02:00	Kota Pasuruan	Cerah
23/04/2020 10:03:00	Kab Tulungagung	Cerah
23/04/2020 11:38:00	Kab Magetan	Cerah
23/04/2020 12:05:00	Kota Batu	Cerah
23/04/2020 12:59:00	Kota Madiun	Cerah
23/04/2020 13:00:00	Kab Jombang	Cerah
23/04/2020 13:00:00	Kab Nganjuk	Cerah
23/04/2020 13:10:00	Kab Trenggalek	Cerah Berawan - Berawan
23/04/2020 13:21:00	Kota Mojokerto	Cerah

LOG SHEET		Tanggal : 23 – 24 April 2020
		Hari : Kamis - Jumat
Operator : M. Darajat, Tomy Yoga, Andi R		STASIUN : PUSDALOPS BPBD JATIM
23/04/2020 13:51:00	Kab Ponorogo	Cerah Berawan
23/04/2020 14:04:00	Kota Pasuruan	Cerah
23/04/2020 15:00:00	Kab Magetan	Cerah
23/04/2020 15:03:00	Kab Banyuwangi	Cerah - Berawan
23/04/2020 15:21:00	Kab Bojonegoro	Cerah Berawan
23/04/2020 16:01:00	Kab Jombang	Cerah
23/04/2020 16:31:00	Kab Ponorogo	Cerah Berawan
23/04/2020 17:29:00	Kab Situbondo	Cerah
23/04/2020 17:35:00	Kota Pasuruan	Berawan
23/04/2020 17:57:00	Kab Bondowoso	Cerah Berawan
23/04/2020 18:39:00	Kab Tulungagung	Berawan
23/04/2020 19:00:00	Kab Nganjuk	Cerah
23/04/2020 19:00:00	Kab Madiun	Berawan
23/04/2020 19:00:00	Kab Jombang	Cerah
23/04/2020 19:33:00	Kab Lumajang	Cerah
23/04/2020 19:35:00	Kab Situbondo	Cerah
23/04/2020 20:21:00	Kota Batu	Cerah
23/04/2020 22:00:00	Kab Blitar	Berawan s.d. Hujan Intensitas Tinggi.
23/04/2020 22:11:00	Kab Jombang	Cerah - Hujan Ringan
23/04/2020 22:48:00	Kab Trenggalek	Berawan
23/04/2020 23:00:00	Kab Bojonegoro	Cerah Berawan
23/04/2020 23:15:00	Kab Magetan	Berawan - Hujan Sedang
23/04/2020 23:57:00	Kab Ponorogo	Mendung - Hujan intensitas ringan-sedang
24/04/2020 00:11:00	Kota Pasuruan	Berawan
24/04/2020 01:00:00	Kab Jombang	Cerah - Hujan Ringan




LOG SHEET		Tanggal Hari	: 23 – 24 April 2020 : Kamis - Jumat
Operator : M. Darajat, Tomy Yoga, Andi R		STASIUN	: PUSDALOPS BPBD JATIM
24/04/2020 03:00:00	Kota Pasuruan	Cerah	
24/04/2020 04:02:00	Kab Jombang	Cerah	

Sidoarjo, 24 April 2020
a.n. KAPUSDALOPS PB
BPBD Prov. Jawa Timur
Manager,


Ir. WIDODO, MM.

Pembina
NIP. 19620628 199103 1 011
Supervisor,


DINO ANDALANANTO, S.Kom
NIPTTPK. 208-03061985-012019-1875

- Operator,
1. 
MUHAMMAD DARAJAT, SH.
NIPTTPK. 208-17111964-012019-2018
 2. 
TOMY YOGA. A. SE.
NIPTTPK. 208-22031988-042018-9833
 3. 
ANDI RAKHMAT, SE.
NIPTTPK. 208-14051981-012012-3864