



PEMERINTAH PROVINSI JAWA TIMUR
BADAN PENANGGULANGAN BENCANA DAERAH

Jl. Letjen S. Parman No. 55 Waru, Telp. (031) 8550222; Fax. (031) 8550101

WARU – SIDOARJO

Sidoarjo, 21 April 2020

Nomor : 360/ ~~688~~ /208.1/2020
Sifat : Penting
Lampiran : -
Perihal : Laporan Harian Bencana

Kepada
Yth. Ibu Gubernur Jawa Timur

Di **SURABAYA**

Bersama ini disampaikan dengan hormat **Laporan Harian** PUSDALOPS PB BPBD Provinsi Jawa Timur kejadian bencana Tanggal 20 – 21 April 2020 pukul 07.00 WIB, berdasarkan pantauan petugas piket dan laporan dari BPBD Kabupaten Kota se Jawa Timur sebagaimana terlampir.


Demikian untuk menjadi periksa.

An. KEPALA PELAKSANA
BADAN PENANGGULANGAN BENCANA DAERAH
PROVINSI JAWA TIMUR
Sekretaris,
u.b
Kasubbag Umum dan Kepegawaian


KEMAL FARUK, S.Sos
Penata Tk. I
NIP. 19671018 199803 1 008

TEMBUSAN :

- Yth. 1. Bp. Kepala BNPB di Jakarta
2. Bp. Kepala Kepolisian Daerah Jawa Timur
3. Bp. Wakil Gubernur Jawa Timur
4. Bp. Sekretaris Daerah Prov. Jatim selaku Kepala ex officio BPBD Prov. Jatim
5. Bp. Kepala Pelaksana BPBD Prov. Jatim
-



PEMERINTAH PROVINSI JAWA TIMUR
BADAN PENANGGULANGAN BENCANA DAERAH

Jl. Letjen. S. Parman No. 55 Waru, Telp. (031) 8550222; Fax. (031) 8550101
SIDOARJO – 61256

LAPORAN HARIAN PUSDALOPS

Dilaporkan kejadian alam dan bencana di wilayah Jawa Timur yang terjadi pada **Senin – Selasa , 20 - 21 April 2020** pukul 07.00 s/d 07.00 WIB. Informasi yang diperoleh Pusdalops BPBD Provinsi Jawa Timur, sebagai berikut :

I. Kejadian Bencana

Nihil.

II. Kejadian Lain – Lain

1. Kabupaten / : Bojonegoro Kabupaten

Kota

Waktu : 2020-04-20 13:10:00

Tipe : Kejadian Lain

Kejadian

Lokasi : Ds. Payaman RT.06 RW.02, Kec. Ngraho

Koordinat : -7.204200,111.556847

Cuaca : Cerah Berawan

Kronologi : Pada pukul 13.10 WIB telah di duga anak tersebut hilang,Pada waktu itu ibu sedang memasak dan anak tersebut bermain di dalam rumah bersama kakaknya yang bernama Dimas. kemudian kakaknya meninggalkan adiknya ke dapur kemudian anak tersebut bermain di tanaman bunga di samping rumah dan di ketahui oleh Pak Yasir(saksi), lalu ibunya mencari anak tersebut sudah tidak tau keberadaannya,di duga anak tersebut hilang terpeleset ke sungai Bengawan solo. Pada pukul 23.30 WIB Anak tersebut belum diketemukan dan pencarian akan dilakukan besok pagi.

Korban Jiwa :

Nama : Alwi Kurniawan

Umur : 2,5 th

Alamat : RT/RW 06/02 Dusun Merbong Ds Payaman Kecamatan Ngraho

Unsur yang terlibat :

- Tim BPBD
- TNI
- POLRI
- SATPOL
- Relawan KRI
- Perangkat Desa dan Kecamatan
- Masyarakat setempat

Meninggal : 0

Hilang : 1

Luka Berat : 0

Luka : 0

Ringan

Kerusakan : -

Kerugian : -

Upaya : - TIM BPBD mendatangi lokasi guna melakukan kaji cepat dan pendataan.
- TIM gabungan SAR dan Relawan melakukan pencarian korban.

Sumber : Pusdalops BPBD Bojonegoro

III. Aktivitas Gunung Api di Wilayah Jawa Timur

Gunung api di wilayah Jawa Timur yang terpantau sebagai berikut:

1. Gunung Bromo : **WASPADA** (Level II) Sejak Tanggal 20 Oktober 2016
2. Gunung Semeru : **WASPADA** (Level II) Sejak Tanggal 02 Mei 2013
3. Gunung Raung : **NORMAL** (Level I) Sejak Tanggal 20 Oktober 2016
4. Gunung Ijen : **NORMAL** (Level I) Sejak Tanggal 08 Agustus 2014
5. Gunung Kelud : **NORMAL** (Level I) Sejak Tanggal 07 Agustus 2014
6. Gunung Lamongan : **NORMAL** (Level I) Sejak Tanggal 19 April 2012
7. Gunung Arjuno – Welirang : **NORMAL** (Level I) Sejak Tahun 1995

IV. Pantauan Titik Panas Wilayah Jawa Timur

Pantauan berdasarkan sensor *MODIS* (*Moderate Resolution Imaging Spectroradiometer*) dari Satelit *Terra*, *Aqua*, *Suomi* pada hari pada **Senin - Selasa, 20 - 21 April 2020** pukul 07.00 s/d 07.00 WIB, dilaporkan sebagai berikut:

No.	Koordinat	Tanggal	Waktu (WIB)	TK (%)	Kecamatan	Kabupaten	Keterangan
NIHIL							

V. Peringatan Dini Cuaca Wilayah Jawa Timur

1. Peringatan Dini Cuaca Jawa Timur pada tgl. **20 April 2020** pukul **10.30 WIB – 17.45 WIB** berpotensi terjadi Hujan Sedang – Lebat yang dapat disertai Kilat/Petir dan Angin Kencang terjadi sebanyak **4 (Empat)** kali peringatan (Prakirawan-BMKG Surabaya)
- B. Penyebaran informasi peringatan dini Jawa Timur :
 1. Menelepon Kabupaten/ Kota yang diperkirakan berpotensi terjadi hujan.
 2. Menyebarkan informasi melalui Radio Komunikasi VHF BPBD Provinsi Jawa Timur pada freq 164.525 Mhz dan VHF RAPI pada freq 143.550 Mhz.
 3. Menyebarkan informasi ke Kab/Kota melalui SMS Gateway BPBD Provinsi Jawa Timur dan melalui ponsel monitoring nomor 081231780000 dan Jejaring Sosial.

VI. Prakiraan Cuaca Wilayah Jawa Timur

Prakiraan Cuaca Provinsi Jawa Timur pada **Selasa - Rabu, 21 - 22 April 2020** mulai Pukul 07.00 s/d 07.00 WIB. Dilaporkan sebagai berikut :

1. - **Pagi hari** : jumlah kecamatan yang diperkirakan Cerah 75.0%, Berawan 2.5%, Berkabut 4.4%, dan Hujan Lokal 18.2%.
- **Siang-Sore hari** : jumlah kecamatan yang diperkirakan Cerah 6.3%, Berawan 20.6%, Hujan Lokal 61.4%, Hujan Ringan-Sedang 1.7%, dan Hujan Lebat disertai Petir 10.0%.
- **Malam hari** : jumlah kecamatan yang diperkirakan Cerah 46.4%, Berawan 18.4%, Berkabut 3.0%, Hujan Lokal 17.0%, dan Hujan Ringan-Sedang 15.1%.
- **Dini hari** : jumlah kecamatan yang diperkirakan Cerah 61.5%, Berawan 10.9%, Berkabut 15.7%, dan Hujan Lokal 12.0%.
2. - Suhu udara : 13 - 33 °C
- Kelernbapan udara : 60 - 100 % - Angin : dominan dari Barat Laut
- Barat dengan kecepatan 05 - 30 km/jam

B. Peringatan Dini

Waspada hujan intensitas sedang hingga lebat disertai petir dan angin kencang sesaat pada:

- **Siang-Sore hari** di wilayah Gresik, Lamongan, Tuban, Bojonegoro, Kab. Pasuruan, Bangkalan, Pamekasan, Sampang dan Sumenep.
Prakirawan, BMKG Juanda

Sumber : BMKG Stasiun Meteorologi Juanda

VII. Prakiraan Tinggi Gelombang

Prakiraan gelombang laut maksimum di wilayah Jawa Timur pada **Selasa - Rabu, 21 - 22 April 2020** mulai Pukul 07.00 s/d 07.00 WIB. Dilaporkan sebagai berikut :

- A. **Kondisi Sinoptik** : Hujan, arah angin dari Timur - Tenggara, kec. angin maksimum di L. Jawa bagian timur 17 knots dan S. Hindia selatan Jatim 19 knots. Tinggi gelombang di L.

Jawa bagian timur antara 0.5-1.5 m dan di S. Hindia selatan Jatim antara 1.5-3.8 m.

B. **Peringatan** : Waspada tinggi gelombang lebih dari 2.5 m di Perairan selatan Jatim, S. Hindia selatan Jatim.

Sumber : BMKG Maritim Surabaya

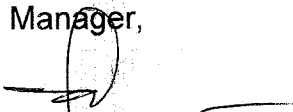
VIII. Komunikasi Radio

Berdasarkan monitoring dari Media Sosial (Facebook, WhatsApp & Telegram) dan Radio Pusdalops BBD Provinsi Jawa Timur di Frekwensi HF 114.375 dan VHF 143.550 MHz pada hari pada **Senin - Selasa, 20 - 21 April 2020** Pukul 07.00 -- 07.00 WIB. Dilaporkan sebagai berikut:

LOG SHEET		Tanggal : 20 - 21 April 2020
Operator : Sahala M dan M. Ali Rozaki		Hari : Senin - Selasa
		STASIUN : PUSDALOPS BPBD JATIM
REKAP PERCAKAPAN		
Waktu	Pengirim	Percakapan
20/04/2020 07:01:00	Kota pasuruan	Cerah Berawan.
20/04/2020 07:01:00	Kab. madiun	Cerah Berawan.
20/04/2020 07:06:00	Kab. Banyuwangi	Cerah Berawan - Hujan Sedang
20/04/2020 07:07:00	Kab. Ponorogo	Cerah Berawan.
20/04/2020 07:33:00	Kab. Probolinggo	Cerah Berawan.
20/04/2020 07:58:00	Kab. Situbondo	Cerah Berawan.
20/04/2020 08:03:00	Kab. Magetan	Cerah
20/04/2020 08:41:00	Kab. Trenggalek	Cerah Berawan.
20/04/2020 08:55:00	Kab. Malang	Cerah Berawan.
20/04/2020 10:00:00	Kab. Nganjuk	Cerah
20/04/2020 10:03:00	Kota Pasuruan	Cerah
20/04/2020 10:04:00	Koab. Jombang	Cerah
20/04/2020 11:20:00	Kota Mojokerto	Cerah
20/04/2020 12:05:00	Kota Batu	Cerah Berawan.
20/04/2020 12:05:00	Kota Batu	Cerah Berawan.
20/04/2020 12:27:00	Kab. Trenggalek	Berawan
20/04/2020 12:40:00	Kab. Bondowoso	Mendung
20/04/2020 13:31:00	Kab. Ponorogo	Hujan Lokal
20/04/2020 13:55:00	Kota Pasuruan	Cerah
20/04/2020 14:22:00	Kab. Situbondo	cerah
20/04/2020 15:03:00	Kab. Magetan	Cerah berawan
20/04/2020 15:41:00	Kab. Tulungagung	Cerah berawan
20/04/2020 16:00:00	Kab. Nganjuk	Cerah
20/04/2020 16:16:00	Kab. Ponorogo	Cerah berawan
20/04/2020 17:34:00	Kab. Malang	Cerah
20/04/2020 18:00:00	Kota Pasuruan	Cerah Berawan
20/04/2020 18:09:00	Kab. Bondowoso	Cerah Berawan
20/04/2020 18:30:00	Kab. Gresik	Cerah - Hujan ringan
20/04/2020 18:33:00	Kab. Tuban	Berawan
20/04/2020 18:50:00	Kab. Lumajang	Cerah Berawan
20/04/2020 18:57:00	Kab. Sumenep	Cerah
20/04/2020 18:59:00	Kab. Jombang	Cerah
20/04/2020 19:05:00	Kab. Blitar	Cerah Berawan
20/04/2020 19:05:00	Kab. Nganjuk	Berawan
20/04/2020 19:07:00	Kab. Madiun	Berawan
20/04/2020 19:15:00	Kab. Situbondo	Cerah - Cerah Berawan
20/04/2020 20:00:00	Kota Batu	Cerah Berawan
20/04/2020 20:15:00	Kota Madiun	Cerah
20/04/2020 21:00:00	Kab. Mojokerto	Cerah, sebagian wilayah Cerah Berawan
20/04/2020 21:00:00	Kota Pasuruan	Berawan
20/04/2020 21:00:00	Kab. Gresik	Cerah - Cerah Berawan
20/04/2020 21:00:00	Kab. Trenggalek	Berawan - Mendung
20/04/2020 21:30:00	Kab. Tulungagung	Cerah
20/04/2020 22:00:00	Kab. Nganjuk	Cerah Berawan
20/04/2020 22:20:00	Kota Probolinggo	Cerah
20/04/2020 23:00:00	Kab. Magetan	Cerah - Berawan

LOG SHEET		Tanggal	: 20 - 21 April 2020
		Hari	: Senin - Selasa
Operator : Sahala M dan M. Ali Rozaki		STASIUN	: PUSDALOPS BPBD JATIM
20/04/2020 23:30:00	Kab. Bojonegoro	Berawan	
21/04/2020 00:00:00	Kota Pasuruan	Cerah Berawan	
21/04/2020 00:10:00	Kab. Ponorogo	Berawan	
21/04/2020 01:00:00	Kab. Jombang	Cerah	
21/04/2020 03:00:00	Kab. Mojokerto	Cerah Berawan	
21/04/2020 04:00:00	Kota Pasuruan	Cerah Berawan	
21/04/2020 04:00:00	Kab. Jombang	Cerah	
21/04/2020 05:40:00	Kab. Bondowoso	Berawan	
21/04/2020 05:59:00	Kab. Lumajang	Berawan	
21/04/2020 06:09:00	Kab. Ngawi	Cerah	
21/04/2020 06:15:00	Kab. Sidoarjo	Hujan Ringan sampai Sedang	
21/04/2020 06:20:00	Kab. Trenggalek	Cerah Berawan	
21/04/2020 06:26:00	Kota Madiun	Hujan	
21/04/2020 06:41:00	Kab. Probolinggo	Cerah	
21/04/2020 06:46:00	Kab. Blitar	Cerah	

Sidoarjo, 21 April 2020
a.n. KAPUSDALOPS PB
BPBD Prov. Jawa Timur
Manager,




Ir. WIDODO, MM.

Pembina

NIP. 19620628 199103 1 011

Supervisor,




DINO ANDALANANTO, S.Kom

NIPTTPK. 208-03061985-012019-1875

Operator,


1.



SAHALA MANATAP, S.T.

NIPTTPK. 208-30071982-062009-3877

2.



M. ALI ROZAKI

NIPTTPK. 208-10021980-012019-1944