



PEMERINTAH PROVINSI JAWA TIMUR
BADAN PENANGGULANGAN BENCANA DAERAH

Jl. Letjen S. Parman No. 55 Waru, Telp. (031) 8550222; Fax. (031) 8550101
WARU – SIDOARJO

Sidoarjo, 20 April 2020

Nomor : 360/679/208.1/2020
Sifat : Penting
Lampiran : -
Perihal : Laporan Harian Bencana

Kepada
Yth. Ibu Gubernur Jawa Timur


Di **SURABAYA**

Bersama ini disampaikan dengan hormat **Laporan Harian** PUSDALOPS PB BPBD Provinsi Jawa Timur kejadian bencana Tanggal 19 – 20 April 2020 pukul 07.00 WIB, berdasarkan pantauan petugas piket dan laporan dari BPBD Kabupaten Kota se Jawa Timur sebagaimana terlampir.

Demikian untuk menjadi periksa.

An. KEPALA PELAKSANA
BADAN PENANGGULANGAN BENCANA DAERAH
PROVINSI JAWA TIMUR
Sekretaris,
u.b

Kasubbag. Umum dan Kepegawaian



KEMAL FARUK, S.Sos
Penata Tk. I
NIP. 19671018 199803 1 008

TEMBUSAN :

- Yth. 1. Bp. Kepala BNPB di Jakarta
2. Bp. Kepala Kepolisian Daerah Jawa Timur
3. Bp. Wakil Gubernur Jawa Timur
4. Bp. Sekretaris Daerah Prov. Jatim selaku Kepala ex officio BPBD Prov. Jatim
5. Bp. Kepala Pelaksana BPBD Prov. Jatim
-



PEMERINTAH PROVINSI JAWA TIMUR
BADAN PENANGGULANGAN BENCANA DAERAH

Jl. Letjen. S. Parman No. 55 Waru, Telp. (031) 8550222; Fax. (031) 8550101
SIDOARJO – 61256

LAPORAN HARIAN PUSDALOPS

Dilaporkan kejadian alam dan bencana di wilayah Jawa Timur yang terjadi pada **Minggu - Senin, 19 - 20 April 2020** pukul 07.00 s/d 07.00 WIB. Informasi yang diperoleh Pusdalops BPBD Provinsi Jawa Timur, sebagai berikut :

I. Kejadian Bencana

Nihil

II. Kejadian Lain – Lain

1. Kabupaten : Batu Kota

/ Kota

Waktu : 2020-04-19 15:30:00

Tipe : Tanah Longsor

Kejadian

Lokasi : Jl. Panglima Sudirman No. 40, Kelurahan Ngaglik, Kecamatan Batu

Koordinat : -7.869396,112.522026

Cuaca : Hujan

Kronologi : Hujan intensitas tinggi turun pada pukul 00.00 WIB di wilayah Kota Batu mengakibatkan arus sungai lahor bertambah tinggi yang menggerus plengsengan penahan dinding sungai dan menyebabkan tanah longsor di Jl. Panglima Sudirman No. 40, Kel. Ngaglik, Kec. Batu, Kota Batu. Tim Reaksi Cepat BPBD Kota Batu menuju ke lokasi untuk melakukan pendataan dan koordinasi dengan perangkat desa dan pemilik tanah untuk selalu waspada dan hati-hati.

Korban : 0

Kerusakan : -

Kerugian : -

Upaya : 1. Kaji cepat

2. Koordinasi dengan perangkat desa dan pihak terkait

3. Pemasangan garis pembatas

4. Memberikan himbauan kepada penghuni ruko untuk selalu waspada dan berhati-hati serta segera melaporkan bila dalam waktu dekat terjadi longsor susulan.

Sumber : Pusdalops BPBD Kota Batu

2. Kabupaten : Bondowoso Kabupaten

/ Kota

Waktu : 2020-04-19 11:40:00

Tipe : Gempa Bumi

Kejadian

Lokasi : 26 km Barat Laut Bondowoso - JATIM

Koordinat : ,113.760002

Cuaca : Hujan

Kronologi : Info Gempa Mag: 2.6 SR, 19-Apr-20 11:40:02 WIB, Lok: 7.78 LS,113.76 BT (26 km Barat Laut Bondowoso - JATIM), Kedlmn: 116 Km ::BMKG-TRT

Korban : 0

Kerusakan : -

Kerugian : -

Upaya : Menyebarkan dengan moda yang ada

Sumber : BMKG-PGR VII

III. Aktivitas Gunung Api di Wilayah Jawa Timur

Gunung api di wilayah Jawa Timur yang terpantau sebagai berikut:

1. Gunung Bromo : **WASPADA** (Level II) Sejak Tanggal 20 Oktober 2016
2. Gunung Semeru : **WASPADA** (Level II) Sejak Tanggal 02 Mei 2013
3. Gunung Raung : **NORMAL** (Level I) Sejak Tanggal 20 Oktober 2016
4. Gunung Ijen : **NORMAL** (Level I) Sejak Tanggal 08 Agustus 2014
5. Gunung Kelud : **NORMAL** (Level I) Sejak Tanggal 07 Agustus 2014
6. Gunung Lamongan : **NORMAL** (Level I) Sejak Tanggal 19 April 2012
7. Gunung Arjuno – Welirang : **NORMAL** (Level I) Sejak Tahun 1995

IV. Pantauan Titik Panas Wilayah Jawa Timur

Pantauan berdasarkan sensor *MODIS* (*Moderate Resolution Imaging Spectroradiometer*) dari Satelit *Terra*, *Aqua*, *Suomi* pada hari pada **Minggu - Senin, 19 - 20 April 2020** pukul 07.00 s/d 07.00 WIB, dilaporkan sebagai berikut:

No.	Koordinat	Tanggal	Waktu (WIB)	TK (%)	Kecamatan	Kabupaten	Keterangan
NIHIL							

V. Peringatan Dini Cuaca Wilayah Jawa Timur

1. Peringatan Dini Cuaca Jawa Timur pada tgl. **20 April 2020** pukul **09.55 WIB – 03.00 WIB** berpotensi terjadi Hujan Sedang – Lebat yang dapat disertai Kilat/Petir dan Angin Kencang terjadi sebanyak **3 (tiga)** kali peringatan (Prakirawan-BMKG Surabaya)
- B. Penyebaran informasi peringatan dini Jawa Timur :
 1. Menelepon Kabupaten/ Kota yang diperkirakan berpotensi terjadi hujan.
 2. Menyebarkan informasi melalui Radio Komunikasi VHF BPBD Provinsi Jawa Timur pada freq 164.525 Mhz dan VHF RAPI pada freq 143.550 Mhz.
 3. Menyebarkan informasi ke Kab/Kota melalui SMS Gateway BPBD Provinsi Jawa Timur dan melalui ponsel monitoring nomor 081231780000 dan Jejaring Sosial.

VI. Prakiraan Cuaca Wilayah Jawa Timur

Prakiraan Cuaca Provinsi Jawa Timur pada **Senin - Selasa, 20 - 21 April 2020** mulai Pukul 07.00 s/d 07.00 WIB. Dilaporkan sebagai berikut :

1. - Pagi hari : jumlah kecamatan yang diprakirakan Cerah 86.2%, Berawan 4.5%, Berkabut 8.6%, dan Hujan Lokal 0.6%.
- Siang-Sore hari : jumlah kecamatan yang diprakirakan Cerah 45.8%, Berawan 12.6%, Hujan Lokal 34.9%, Hujan Ringan-Sedang 2.0%, dan Hujan Lebat disertai Petir 4.8%..
- Malam hari : jumlah kecamatan yang diprakirakan Cerah 49.9%, Berawan 12.4%, Berkabut 9.8%, Hujan Lokal 26.4%, dan Hujan Ringan-Sedang 1.5%.
- Dini hari : jumlah kecamatan yang diprakirakan Cerah 56.4%, Berawan 21.6%, Berkabut 14.6%, Hujan Lokal 6.9%, dan Hujan Lebat disertai Petir 0.6%.
2. - Suhu udara : 13 - 33 °C
- Kelembapan udara : 65 - 100 %
- Angin : dominan dari Timur Laut - Utara dengan kecepatan 05 - 20 km/jam

B. Peringatan Dini

Waspadai hujan intensitas sedang hingga lebat disertai petir dan angin kencang sesaat pada:

- Siang-Sore hari di wilayah Kab. Malang, Kota Malang, Batu dan Lumajang. - Dini hari di wilayah Kab. Mojokerto.

Sumber : BMKG Stasiun Meteorologi Juanda

VII. Prakiraan Tinggi Gelombang

Prakiraan gelombang laut maksimum di wilayah Jawa Timur pada **Senin - Selasa, 20 - 21 April 2020** mulai Pukul 07.00 s/d 07.00 WIB. Dilaporkan sebagai berikut :

- A. **Kondisi Sinoptik** : Hujan, arah angin dari Timur Laut - Timur, kec. angin maksimum di L.

Jawa bagian timur 16 knots dan S. Hindia selatan Jatim 14 knots. Tinggi gelombang di L. Jawa bagian timur antara 0.0-0.5 m dan di S. Hindia selatan Jatim antara 1.0-2.5 m.

B. Peringatan : Nil.

Sumber : BMKG Maritim Surabaya

VIII. Komunikasi Radio

Berdasarkan monitoring dari Media Sosial (Facebook, WhatsApp & Telegram) dan Radio PUSDALOPS BBD Provinsi Jawa Timur di Frekwensi HF 114.375 dan VHF 143.550 MHz pada hari pada **Minggu - Senin, 19 - 20 April 2020** Pukul 07.00 – 07.00 WIB. Dilaporkan sebagai berikut:

LOG SHEET		Tanggal : 19 - 20 April 2020
Operator : Andi R, M. Darajat, Tomy Y		Hari : Minggu - Senin
		STASIUN : PUSDALOPS BPBD JATIM
REKAP PERCAKAPAN		
Waktu	Pengirim	Percakapan
19/04/2020 07:00:00	Kab. Bojonegoro	Berawan
19/04/2020 07:00:00	Kota Pasuruan	Berawan
19/04/2020 07:00:00	Kab. Pacitan	Berawan
19/04/2020 07:00:00	Kab. Banyuwangi	Berawan
19/04/2020 07:00:00	Kab. Madiun	Cerah Berawan
19/04/2020 07:04:00	Kab Banyuwangi	Berawan – Hujan Sedang
19/04/2020 07:07:00	Kota Batu	Berawan
19/04/2020 07:17:00	Kab Madiun	Cerah
19/04/2020 07:21:00	Kab Jombang	Cerah Berawan – Hujan Lokal
19/04/2020 07:30:00	Kab Probolinggo	Cerah Berawan - Hujan Deras
19/04/2020 07:32:00	Kab Situbondo	Cerah Berawan
19/04/2020 07:51:00	Kota Madiun	Cerah Berawan
19/04/2020 08:01:00	Kab Ponorogo	Cerah - Berawan
19/04/2020 08:39:00	Kab Jember	Cerah
19/04/2020 09:16:00	Kab Situbondo	Hujan
19/04/2020 10:00:00	Kab Jombang	Cerah - Hujan Ringan
19/04/2020 10:01:00	Kota Pasuruan	Cerah
19/04/2020 10:02:00	Kab Nganjuk	Cerah - Hujan Ringan
19/04/2020 10:43:00	Kota Madiun	Hujan Lokal
19/04/2020 11:55:00	Kab Bondowoso	Mendung
19/04/2020 11:57:00	Kab Sidoarjo	Hujan Ringan
19/04/2020 12:01:00	Kota Batu	Hujan
19/04/2020 12:25:00	Kab Tulungagung	Cerah
19/04/2020 13:00:00	Kab Nganjuk	Cerah Berawan - Hujan Sedang
19/04/2020 13:02:00	Kab Jombang	Cerah - Hujan Ringan
19/04/2020 13:06:00	Kota Malang	Berawan - Mendung
19/04/2020 13:18:00	Kab Situbondo	Cerah - Berawan
19/04/2020 14:12:00	Kota Pasuruan	Cerah Berawan
19/04/2020 15:02:00	Kab Magetan	Cerah - Berawan
19/04/2020 15:03:00	Kab Banyuwangi	Cerah Berawan – Hujan Sedang
19/04/2020 15:05:00	Kab Sidoarjo	Berawan
19/04/2020 15:20:00	Kab Bojonegoro	Cerah Berawan
19/04/2020 15:41:00	Kab Situbondo	Cerah
19/04/2020 15:49:00	Kota Mojokerto	Berawan
19/04/2020 15:59:00	Kab Jombang	Cerah
19/04/2020 16:01:00	Kab Nganjuk	Cerah Berawan
19/04/2020 16:41:00	Kab Ponorogo	Cerah Berawan
19/04/2020 16:57:00	Kab Tulungagung	Berawan
19/04/2020 16:59:00	Kota Pasuruan	Cerah
19/04/2020 17:12:00	Kab Lumajang	Cerah - Hujan
19/04/2020 17:38:00	Kota Batu	Berawan
19/04/2020 19:00:00	Kab. Jombang	Cerah - Hujan Ringan
19/04/2020 19:00:00	Kab. Nganjuk	Cerah Berawan
19/04/2020 19:00:00	Kab. Madiun	Berawan
19/04/2020 19:20:00	Kab. Situbondo	Cerah Berawan
19/04/2020 19:30:00	Kab. Probolinggo	Hujan Ringan - Deras
19/04/2020 19:46:00	Kab. Blitar	Berawan

LOG SHEET		Tanggal : 19 - 20 April 2020
Operator : Andi R, M. Darajat, Tomy Y		Hari : Minggu - Senin
		STASIUN : PUSDALOPS BPBD JATIM
19/04/2020 21:00:00	Kota Pasuruan	Berawan
19/04/2020 21:12:00	Kab. Mojokerto	Cerah Berawan
19/04/2020 22:00:00	Kab. Nganjuk	Berawan - Hujan Ringan
19/04/2020 22:00:00	Kab. Jombang	Cerah
19/04/2020 22:03:00	Kab. Tulungagung	Berawan
19/04/2020 22:10:00	Kab. Gresik	Cerah Berawan
19/04/2020 23:00:00	Kab. Banyuwangi	Cerah Berawan - Hujan Sedang
19/04/2020 23:00:00	Kab. Bojonegoro	Cerah Berawan
19/04/2020 23:00:00	Kab. Magetan	Cerah
19/04/2020 23:00:00	Kab. Magetan	Cerah
20/04/2020 00:00:00	Kota Pasuruan	Cerah Berawan
20/04/2020 00:00:00	Kab. Ponorogo	Berawan
20/04/2020 00:03:00	Kab Ponorogo	Berawan
20/04/2020 00:58:00	Kab Jombang	Cerah
20/04/2020 03:10:00	Kab Mojokerto	Cerah berawan dan sebagian wilayah Berkabut
20/04/2020 04:03:00	Kota Pasuruan	Cerah Berawan
20/04/2020 06:10:00	Kab Bondowoso	Hujan Ringan
20/04/2020 06:11:00	Kab Pacitan	Berawan - Hujan Ringan

Sidoarjo, 20 April 2020
a.n. KAPUSDALOPS PB
BPBD Prov. Jawa Timur
Manager,



Ir. WIDODO, MM.

Pembina

NIP. 19620628 199103 1 011

Supervisor,




DINO ANDALANANTO, S.Kom

NIPTTPK. 208-03061985-012019-1875

Operator,


1.



ANDI RAKHMAT, SE.

NIPTTPK. 208-14051981-012012-3864

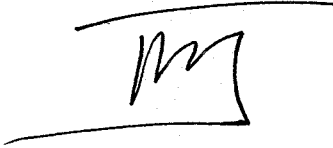
2.



MUHAMMAD DARAJAT, SH.

NIPTTPK. 208-17111964-012019-2018

3.

A handwritten signature in black ink, consisting of a stylized 'M' shape with a horizontal line above it and a horizontal line below it, enclosed in a rectangular frame.

TOMY YOGA ADITYA, SE
NIPTTPK. 208-22031988-042018-9833