



**PEMERINTAH PROVINSI JAWA TIMUR**  
**BADAN PENANGGULANGAN BENCANA DAERAH**

Jl. Letjen S. Parman No. 55 Waru, Telp. (031) 8550222; Fax. (031) 8550101  
**WARU – SIDOARJO**

Sidoarjo, 08 April 2020

Nomor : 360/ *609* /208.1/2020  
Sifat : Penting  
Lampiran : -  
Perihal : Laporan Harian Bencana

Kepada  
Yth. Ibu Gubernur Jawa Timur

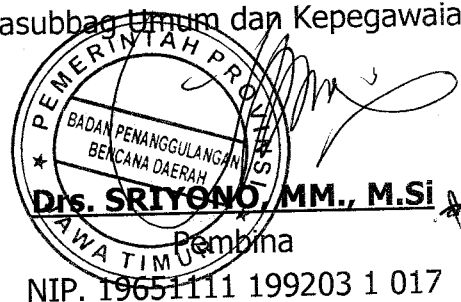
Di **SURABAYA**

Bersama ini disampaikan dengan hormat **Laporan Harian** PUSDALOPS PB BPBD Provinsi Jawa Timur kejadian bencana Tanggal 07 – 08 April 2020 pukul 07.00 WIB, berdasarkan pantauan petugas piket dan laporan dari BPBD Kabupaten Kota se Jawa Timur sebagaimana terlampir.

Demikian untuk menjadi periksa.

An. KEPALA PELAKSANA  
BADAN PENANGGULANGAN BENCANA DAERAH  
PROVINSI JAWA TIMUR  
Sekretaris,  
u.b

Kasubbag Umum dan Kepegawaian



TEMBUSAN :

- Yth. 1. Bp. Kepala BNPB di Jakarta  
2. Bp. Kepala Kepolisian Daerah Jawa Timur  
3. Bp. Wakil Gubernur Jawa Timur  
4. Bp. Sekretaris Daerah Prov. Jatim selaku Kepala ex officio BPBD Prov. Jatim  
5. Bp. Kepala Pelaksana BPBD Prov. Jatim
-



**PEMERINTAH PROVINSI JAWA TIMUR**  
**BADAN PENANGGULANGAN BENCANA DAERAH**

Jl. Letjen. S. Parman No. 55 Waru, Telp. (031) 8550222; Fax. (031) 8550101  
**SIDOARJO – 61256**

**LAPORAN HARIAN PUSDALOPS**

Dilaporkan kejadian alam dan bencana di wilayah Jawa Timur yang terjadi pada **Selasa – Rabu, 07 – 08 April 2020** pukul 07.00 s/d 07.00 WIB. Informasi yang diperoleh Pusdalops BPBD Provinsi Jawa Timur, sebagai berikut :

**I. Kejadian Bencana**

1. Kabupaten / : Mojokerto Kabupaten

Kota

Waktu : 2020-04-07 21:00:00

Tipe : Banjir

Kejadian

Lokasi : - Desa Mojohebung  
- Desa Mojowatesrejo

Koordinat : -7.406680,112.359039

Cuaca : Hujan

Kronologi : Karena curah hujan yg tinggi di Kabupaten Mojokerto khususnya di wilayah Kecamatan Kemlagi mengakibatkan Waduk Pandan yang berlokasi di Desa Pandankrajan Kecamatan Kemlagi Kabupaten Mojokerto tidak mampu menampung debit air sehingga meluap ke jalan dan permukiman warga di Desa Mojohebung dan Desa Mojowatesrejo.

Meninggal : 0

Hilang : 0

Luka Berat : 0

Luka : 0

Ringan

Kerusakan : - 23 rumah tergenang dengan ketinggian air +- 20 - 30 cm  
- Ketinggian air di jalan +- 40 - 50 cm  
- 1 home industri jamur tiram  
- Lahan persawahan tanaman tebu usia +- 4 bulan seluas 3 ha

Kerugian : -

Upaya : TRC BPBD Kab Mojokerto dan Agen Bencana Jatim Melakukan Pendataan Warga yang terdampak di lokasi Kejadian

Sumber : Pusdalops BPBD Kab Mojokerto dan Agen Bencana Jatim

: SEDANG

-----  
2. Kabupaten / : Mojokerto Kabupaten

Kota

Waktu : 2020-04-07 21:00:00

Tipe : Banjir

Kejadian

Lokasi : - Desa Mojowiryoyo, Kecamatan Kemlagi

Koordinat : -7.416992,112.359917

Cuaca : Hujan

Kronologi : Karena curah hujan yg tinggi di Kabupaten Mojokerto dan kiriman air dari Kabupaten Jombang mengakibatkan peningkatan debit air Afur Sungai Marmoyo yaitu Sungai Mojowiryoyo yang melintasi Desa Mojowiryoyo Kecamatan Kemlagi Kabupaten Mojokerto

Meninggal : 0

Hilang : 0

Luka Berat : 0  
 Luka : 0  
 Ringan  
 Kerusakan : a. Dusun Kemlaten Desa Mojowiryo  
                   1. 60 rumah tergenang dengan ketinggian air  $\pm$  30 cm  
                   2. Ketinggian air dijalan  $\pm$  60 cm  
                   b. Dusun Pakembangan Desa Mojowiryo  
                   1. 50 rumah tergenang dengan ketinggian  $\pm$  30 - 40 cm  
                   2. Ketinggian air dijalan  $\pm$  60 - 70 cm  
                   Total jumlah yang terdampak di 2 dusun : 110 rumah  
                   Fasum :  
                   1. Masjid Darussalam tergenang air di halaman masjid dengan ketinggian  $\pm$  10 - 20 cm  
                   2. Lahan persawahan tanaman tebu usia  $\pm$  5 bulan seluas 50 ha  
  
 Kerugian : -  
 Upaya : TRC BPBD Kab Mojokerto dan Agen Bencana Jatim Melakukan pendataan di lokasi terdampak.  
 Sumber : Pusdalops BPBD Kab Mojokerto dan Agen Bencana Jatim  
           : SEDANG

## II. Kejadian Lain – Lain

1. Kabupaten / : Bojonegoro Kabupaten  
 Kota  
 Waktu : 2020-04-07 18:00:00  
 Tipe : Banjir  
 Kejadian  
 Lokasi : A. Dusun Sugihan Desa Kedungsumber Kecamatan Temayang  
           B. Desa Gondang dan Desa Sambongrejo Kecamatan Gondang  
  
 Koordinat : -7.397163,111.877800  
 Cuaca : Hujan Deras  
 Kronologi : A. Pada hari Selasa, 07 April 2020 Pukul 16.00 wib telah terjadi hujan deras dengan intensitas tinggi di wilayah Bojonegoro bagian selatan yang mengakibatkan sungai meluap dan menggenangi pemukiman warga Sekitar Pukul 18.00 Wib.  
  
           B. Pada hari Selasa tgl 07 April 2020 jam 16.30 Kec. Gondang Hujan deras sehingga mengakibatkan meluapnya Sungai Anak Kali Pacal Ds. Gondang dan Ds. Sambongrejo Kec. Gondang. pada Pukul 17.30 wib air meluap sehingga merendam Jalan, lahan pertanian, pemukiman warga serta Kantor Pukesmas Gondang selama 1,5 jam dengan ketinggian air 30 Cm - 1 M  
  
 Meninggal : 0  
 Hilang : 0  
 Luka Berat : 0  
 Luka : 0  
 Ringan  
 Kerusakan : A. - 10 Rumah Tergenang  $\pm$  20 cm  
                   - Jalan Provinsi Bojonegoro-Nganjuk Tergenang  $\pm$  50 cm  
                   B. -Dusun Gondang Desa Gondang  
                   RT. 1 : 39 KK  
                   RT. 2. : 40 KK  
                   RT. 3. : 40 KK  
                   RT. 4. : 17 KK  
                   RT. 5. : 27 KK  
                   RT. 6. : 41 KK

RT. 7 : 23 KK  
RT. 8. : 2. KK  
RT. 11 : 6 KK  
-Kantor Pukesmas Gondang  
- Dusun Tikung Desa Gondang :  
RT. 21. : 11 KK  
RT. 22. : 5. KK  
RT. 23 : 10 KK  
JUMLAH : 257 KK  
-Dusun Kaliasin Desa Sambongrejo  
RT. 24. : 3 KK  
RT. 25. : 2 KK  
Dusun sambong Desa Sambongrejo.  
RT. 20 : 6 KK  
JUMLAH : 11 KK  
-Jumlah total se Kec. Gondang : 268 KK  
Korban Jiwa :  
A. NIHIL  
B. NIHIL  
#Perkembangan Kejadian :  
A. Pada Pukul 19.30 Wib air sudah surut  
B. Pada Pukul 19.00 Wib air sudah surut

Kerugian : -

Upaya : A. Tim BPBD mendatangi lokasi guna Melakaukan kaji cepat, assesment serta berkoordinasi dengan kepala Desa dan satpol PP  
B. Tim BPBD mendatangi lokasi guna melakukan Assesment bersama perangkat desa dan kecamatan.

Sumber : Pusdalops BPBD Kab Bojonegoro

---

2. Kabupaten / : Blitar Kabupaten  
Kota

Waktu : 2020-04-07 15:44:00

Tipe : Gempa Bumi

Kejadian

Lokasi : 158 km Tenggara KAB-BLITAR-JATIM

Koordinat : 9.560000,112.279999

Cuaca : Hujan

Kronologi : Info Gempa Mag:4.7 SR, 07-Apr-20 15:44:10 WIB, Lok:9.56 LS,112.28 BT (158 km Tenggara KAB-BLITAR-JATIM), Kedlmn:35 Km ::BMKG-PGR VII

Meninggal : 0

Hilang : 0

Luka Berat : 0

Luka : 0

Ringan

Kerusakan : -

Kerugian : -

Upaya : BPBD Prov. Jatim menyebarluaskan melalui moda yang ada.

Sumber : BMKG-PGR VII

---

3. Kabupaten / : Blitar Kabupaten  
Kota

Waktu : 2020-04-07 15:02:00

Tipe : Gempa Bumi

Kejadian

Lokasi : 150 km arah Tenggara KAB-BLITAR-JATIM, Kedalaman:10 Km

Koordinat : 9.430000,112.269997  
Cuaca : Cerah  
Kronologi : Info Gempa Mag:5.2, 07-Apr-20 pukul 15:02:59 WIB  
Meninggal : 0  
Hilang : 0  
Luka Berat : 0  
Luka : 0  
Ringan  
Kerusakan : Hingga saat ini Gempa Bumi dirasakan di beberapa wilayah Jawa Timur. Sementara kerusakan yang ditimbulkan hingga saat ini Nihil.  
-Dirasakan II-III MMI: Kab. Malang, Kab. Blitar, Kab. Tulungagung  
Keterangan :  
a) II MMI  
Getaran dirasakan oleh beberapa orang, benda-benda ringan yang digantung bergoyang.  
b) III MMI  
Getaran dirasakan nyata dalam rumah. Terasa getaran seakan-akan ada truk berlalu.  
Kerugian : -  
Upaya : BPBD Prov. Jatim menyebarluaskan melalui media yang ada.  
Sumber : BMKG

---

4. Kabupaten / : Pacitan Kabupaten  
Kota  
Waktu : 2020-04-07 14:58:00  
Tipe : Gempa Bumi  
Kejadian  
Lokasi : 30 km BaratDaya PACITAN-JATIM  
Koordinat : 8.450000,111.099998  
Cuaca : Cerah  
Kronologi : Info Gempa Mag:3.3 SR, 07-Apr-20 14:58:47 WIB, Lok:8.45 LS,111.10 BT (30 km BaratDaya PACITAN-JATIM), Kedlmn:106 Km ::BMKG-PGR VII  
Meninggal : 0  
Hilang : 0  
Luka Berat : 0  
Luka : 0  
Ringan  
Kerusakan : -  
Kerugian : -  
Upaya : BPBD Prov. Jatim menyebarluaskan melalui media yang ada.  
Sumber : BMKG-PGR VII

---

5. Kabupaten / : Blitar Kabupaten  
Kota  
Waktu : 2020-04-07 14:30:00  
Tipe : Tanah Longsor  
Kejadian  
Lokasi : - Dusun Parang Desa Semen Kec. Gandusari  
Koordinat : -7.986936,112.380592  
Cuaca : Hujan  
Kronologi : Hujan deras mulai pukul 14.30 yang mengakibatkan tebing longsor di Dusun Parang Desa Semen, Kec. Gandusari, Kab. Blitar  
Meninggal : 0  
Hilang : 0  
Luka Berat : 0

Luka : 0  
Ringan  
Kerusakan : - Material longsor menimpa rumah warga a.n. :  
1. Bpak Sugiyono Rt. 04 Rw. 01 dengan tebing tinggi 15m, menimpa kadang sapi dan rumah  
2. Ibu Ngatiyem Rt. 04 Rw. 01 dengan tebing tinggi 6m, menimpa dinding yang terbuat dari Calsyboard.  
Kerugian : -  
Upaya : TRC BPBD Kab Blitar dan Agen Bencana Jatim Melakukan asesment / kaji cepat di lokasi kejadian  
Sumber : Pusdalops BPBD Kab Blitar dan Agen Bencana Jatim

---

6. Kabupaten / : Trenggalek Kabupaten  
Kota  
Waktu : 2020-04-07 14:00:00  
Tipe : Angin Kencang  
Kejadian  
Lokasi : - Jl. Trenggalek - Ponorogo, Km 17 Ds. Nglingis, Kec. Tugu  
Koordinat : -8.036833,111.588280  
Cuaca : Hujan  
Kronologi : Pada pukul 14.00 WIB wilayah Kec. Tugu diguyur hujan dengan intensitas sedang hingga tinggi disertai angin kencang mengakibatkan sebuah pohon tumbang.  
Meninggal : 0  
Hilang : 0  
Luka Berat : 0  
Luka : 0  
Ringan  
Kerusakan : - Sebagian akses jalan Trenggalek - Ponorogo tertutup.  
Kerugian : -  
Upaya : TRC BPBD Kab Ponorogo melakukan Assessment ke lokasi kejadian dan melakukan giat pemotongan dan pembersihan.  
Sumber : Pusdalops BPBD Kab Ponorogo dan Agen Bencana Jatim

---

7. Kabupaten / : Ponorogo Kabupaten  
Kota  
Waktu : 2020-04-07 13:00:00  
Tipe : Pohon Tumbang  
Kejadian  
Lokasi : -Dukuh Glodeg ,RT/RW. 01/02 Desa Wagir Lor, Kecamatan Ngebel  
Koordinat : -7.815230,111.637016  
Cuaca : Hujan  
Kronologi : Pada hari selasa, 07-april-2020, Sekitar jam 11.00 WIB- 13.00 WIB terjadi hujan intensitas ringan - sedang yang disertai angin Kecamatan Ngebel hingga mengakibatkan pohon sengan tumbang dan menimpa Teras Rumah Bapak Tukimun sehingga mengakibatkan teras rumah rusak dan juga mengenai kabel Listrik  
Meninggal : 0  
Hilang : 0  
Luka Berat : 0  
Luka : 0  
Ringan  
Kerusakan : - Teras Rumah Rusak Sedang  
Kerugian : -  
Upaya : TRC BPBD Kab Ponorogo melakukan asesment / kaji cepat dan pembersihan di lokasi

kejadian  
Sumber : Pusdalops BPBD Kab Ponorogo dan Agen Bencana Jatim

8. Kabupaten / : Bangkalan Kabupaten  
Kota

Waktu : 2020-04-06 14:30:00

Tipe : Banjir

Kejadian

Lokasi : Kecamatan Blega

Koordinat : -7.130049,113.054741

Cuaca : Hujan

Kronologi : Hari Senin, 06 April 2020 pukul 14.00 WIB diawali hujan intensitas sedang selama 2 jam di Kecamatan Blega disertai meluapnya air kiriman dari Kecamatan Kokop, Kecamatan Galis, dan Kecamatan Konang yang menyebabkan banjir di Kecamatan Blega dengan ketinggian 1 meter.

Meninggal : 0

Hilang : 0

Luka Berat : 0

Luka : 0

Ringan

Kerusakan : 1. Seluruh pemukiman di 10 RW, sarana pendidikan, tempat ibadah di Desa Blega, Kec. Blega, Kab. Bangkalan 2062KK terendam banjir.  
2. Dan sebagian pemukiman Desa Karang Kemas Kec. Blega, Kab. Bangkalan (89KK) tergenang Air.  
3. Desa Kajjen Kec. Blega, Kab. Bangkalan 70KK.  
4. Desa Nyormanes Kec. Blega, Kab. Bangkalan 255KK.  
5. Jalan Nasional tergenang banjir dan menyebabkan lalu lintas terganggu selama beberapa jam.  
6. Pasar Blega tergenang Banjir.  
7. Sebagian Area Puskesmas Blega bagian belakang terendam banjir.

Kerugian : -

Upaya : TRC BPBD Kab Bangkalan dan Agen Bencana Jatim Melakukan Asessment / Kaji Cepat di lokasi kejadian

Sumber : Agen Bencana Jatim

### III. Aktivitas Gunung Api di Wilayah Jawa Timur

Gunung api di wilayah Jawa Timur yang terpantau sebagai berikut:

1. Gunung Bromo : **WASPADA** (Level II) Sejak Tanggal 20 Oktober 2016
2. Gunung Semeru : **WASPADA** (Level II) Sejak Tanggal 02 Mei 2013
3. Gunung Raung : **NORMAL** (Level I) Sejak Tanggal 20 Oktober 2016
4. Gunung Ijen : **NORMAL** (Level I) Sejak Tanggal 08 Agustus 2014
5. Gunung Kelud : **NORMAL** (Level I) Sejak Tanggal 07 Agustus 2014
6. Gunung Lamongan : **NORMAL** (Level I) Sejak Tanggal 19 April 2012
7. Gunung Arjuno - Welirang : **NORMAL** (Level I) Sejak Tahun 1995

### IV. Pantauan Titik Panas Wilayah Jawa Timur

Pantauan berdasarkan sensor *MODIS (Moderate Resolution Imaging Spectroradiometer)* dari Satelit *Terra, Aqua, Suomi* pada hari pada **Selasa – Rabu, 07 – 08 April 2020** pukul 07.00 s/d 07.00 WIB, dilaporkan sebagai berikut:

No.	Koordinat	Tanggal	Waktu (WIB)	TK (%)	Kecamatan	Kabupaten	Keterangan
NIHIL							

## V. Peringatan Dini Cuaca Wilayah Jawa Timur

- A. 1. Peringatan Dini Cuaca Jawa Timur pada tgl. **07 April 2020 pukul 09.37 – 18.53 WIB** berpotensi terjadi Hujan Sedang - Lebat yang dapat disertai Kilat/Petir dan Angin Kencang terjadi sebanyak **8 (Delapan)** kali peringatan (Prakirawan-BMKG Surabaya)
- B. Penyebaran informasi peringatan dini Jawa Timur :
1. Menelepon Kabupaten/ Kota yang diperkirakan berpotensi terjadi hujan.
  2. Menyebarkan informasi melalui Radio Komunikasi VHF BPBD Provinsi Jawa Timur pada freq 164.525 Mhz dan VHF RAPI pada freq 143.550 Mhz.
  3. Menyebarkan informasi ke Kab/Kota melalui SMS Gateway BPBD Provinsi Jawa Timur dan melalui ponsel monitoring nomor 081231780000 dan Jejaring Sosial.

## VI. Prakiraan Cuaca Wilayah Jawa Timur

Prakiraan Cuaca Provinsi Jawa Timur pada **Selasa – Rabu, 07 – 08 April 2020** mulai Pukul 07.00 s/d 07.00 WIB. Dilaporkan sebagai berikut :

- A. 1. - Pagi hari : jumlah kecamatan yang diperkirakan Cerah 34.1%, Berawan 44.1%, Berkabut 8.2%, dan Hujan Lokal 13.6%. \*- Siang-Sore hari : jumlah kecamatan yang diperkirakan Cerah 0.9%, Berawan 22.8%, Hujan Lokal 47.9%, Hujan Ringan-Sedang 3.4%, dan Hujan Lebat disertai Petir 25.0%.  
- Malam hari : jumlah kecamatan yang diperkirakan Cerah 15.1%, Berawan 43.6%, Berkabut 14.7%, Hujan Lokal 24.5%, dan Hujan Ringan-Sedang 2.2%.  
- Dini hari : jumlah kecamatan yang diperkirakan Cerah 7.6%, Berawan 48.9%, Berkabut 25.5%, Hujan Lokal 17.9%, dan Hujan Ringan-Sedang 0.1%.
2. - Suhu udara : 14 - 32 °C  
- Kelembapan udara : 65 - 100 %  
- Angin : dominan dari Timur Laut – Utara dengan kecepatan 05 - 20 km/jam

### B. Peringatan Dini

Waspada hujan intensitas sedang hingga lebat disertai petir dan angin kencang sesaat pada:  
- Siang-Sore hari di wilayah Kab. Mojokerto, Bojonegoro, Jombang, Nganjuk, Kab. Madiun, Kota Madiun, Ngawi, Magetan, Ponorogo, Pacitan, Trenggalek, Tulungagung, Kab. Blitar, Kota Blitar, Kota Malang, Batu, Kab. Pasuruan, Kab. Probolinggo, Kota Probolinggo, Lumajang, Jember, Bondowoso, Situbondo dan Banyuwangi.

*Sumber : BMKG Stasiun Meteorologi Juanda*

## VII. Prakiraan Tinggi Gelombang

Prakiraan gelombang laut maksimum di wilayah Jawa Timur pada **Rabu – Kamis, 08 – 09 April 2020** mulai Pukul 07.00 s/d 07.00 WIB. Dilaporkan sebagai berikut :

- A. **Kondisi Sinoptik** : Hujan, arah angin dari Barat Laut - Utara, kec. angin maksimum di L. Jawa bagian timur 25 knots dan S. Hindia selatan Jatim 15 knots. Tinggi gelombang di L. Jawa bagian timur antara 0.3-1.8 m dan di S. Hindia selatan Jatim antara 1.3-2.8 m.
- B. **Peringatan** : Waspada tinggi gelombang lebih dari 2.5 m di Perairan selatan Jatim, S. Hindia selatan Jatim.

*Sumber : BMKG Maritim Surabaya*

## VIII. Komunikasi Radio

Berdasarkan monitoring dari Media Sosial (Facebook, WhatsApp & Telegram) dan Radio Pusedalops BBD Provinsi Jawa Timur di Frekwensi HF 114.375 dan VHF 143.550 MHz pada hari pada **Selasa – Rabu, 07 – 08 April 2020** Pukul 07.00 – 07.00 WIB. Dilaporkan sebagai berikut:


LOG SHEET		Tanggal : 07 – 08 April 2020
Operator : Andi R, M Darajat, Tomy Yoga		Hari : Selasa – Rabu
		STASIUN : PUSDALOPS BPBD JATIM
REKAP PERCAKAPAN		
Waktu	Pengirim	Percakapan
07/04/2020 07:00:00	Kab. Madiun	Cerah Berawan
07/04/2020 07:00:00	Kab. Nganjuk	Cerah Berawan



LOG SHEET		Tanggal : 07 – 08 April 2020
		Hari : Selasa – Rabu
Operator : Andi R, M Darajat, Tomy Yoga		STASIUN : PUSDALOPS BPBD JATIM
07/04/2020 07:00:00	Kota Malang	Cerah Berawan
07/04/2020 07:00:00	Kota Pasuruan	Berawan
07/04/2020 07:00:00	Kab. Blitar	Udara Kabur
07/04/2020 07:00:00	Kab. Bojonegoro	Cerah Berawan
07/04/2020 07:00:00	Kab. Blitar	Udara Kabur
07/04/2020 07:00:00	Kab. Bojonegoro	Cerah BERawan
07/04/2020 07:00:00	Kab. Banyuwangi	Berawan - Hujan Sedang
07/04/2020 07:25:00	Kab. Situbondo	Cerah Berawan
07/04/2020 07:28:00	Kab. Gresik	Cerah Berawan - Hujan Ringan
07/04/2020 07:30:00	Kab. Probolinggo	Hujan Ringan
07/04/2020 08:00:00	Kab. Magetan	Cerah
07/04/2020 08:02:00	Kab. Trenggalek	Berawan
07/04/2020 08:15:00	Kab. Ponorogo	Cerah Berawan - Hujan
07/04/2020 08:31:00	Kab. Jember	Cerah
07/04/2020 09:00:00	Kab. Malang	Cerah - Berawan
07/04/2020 09:32:00	Kab. Sidoarjo	Cerah
07/04/2020 10:00:00	Kab. Nganjuk	Cerah Berawan
07/04/2020 10:00:00	Kota Malang	Cerah
07/04/2020 10:00:00	Kota Mojokerto	Cerah
07/04/2020 10:10:00	Kab. Jombang	Cerah
07/04/2020 10:30:00	Kota Pasuruan	Cerah
07/04/2020 12:00:00	Kab. Gresik	Cerah Berawan
07/04/2020 12:00:00	Kota Batu	Cerah Berawan
07/04/2020 12:04:00	Kab. Trenggalek	Cerah - Berawan
07/04/2020 12:30:00	Kota Pasuruan	Cerah
07/04/2020 12:50:00	Kota Madiun	Cerah Berawan - Hujan
07/04/2020 13:00:00	Kab. Jombang	Cerah
07/04/2020 13:00:00	Kota Malang	Cerah Berawan - Berawan
07/04/2020 13:00:00	Kab. Nganjuk	Cerah Berawan
07/04/2020 14:00:00	Kota Pasuruan	Cerah
07/04/2020 15:00:00	Kab. Magetan	Cerah - Berawan
07/04/2020 15:15:00	Kota Mojokerto	Hujan
07/04/2020 15:15:00	Kab. Trenggalek	Mendung
07/04/2020 15:28:00	Kab Probolinggo	Hujan Ringan - Hujan Deras
07/04/2020 16:00:00	Kota Malang	Mendung - Hujan Ringan
07/04/2020 16:00:00	Kab Jombang	Cerah - Hujan Deras
07/04/2020 16:15:00	Kab Ponorogo	Berawan
07/04/2020 16:56:00	Kab Gresik	Berawan - Hujan Ringan
07/04/2020 17:14:00	Kota Pasuruan	Hujan Lokal
07/04/2020 18:05:00	Kab Lumajang	Cerah - Mendung - Hujan
07/04/2020 18:31:00	Kab Trenggalek	Hujan
07/04/2020 18:45:00	Kab Tulungagung	Cerah Berawan
07/04/2020 19:00:00	Kab Madiun	Berawan
07/04/2020 19:03:00	Kab Blitar	Udara Kabur
07/04/2020 19:10:00	Kota Malang	Hujan ringan
07/04/2020 19:13:00	Kab Nganjuk	Berawan
07/04/2020 19:15:00	Kab. Situbondo	Cerah Berawan - Berawan
07/04/2020 19:30:00	Kab. Probolinggo	Hujan Ringan - Lebat
07/04/2020 20:00:00	Kota Batu	Hujan Ringan
07/04/2020 21:00:00	Kab. Pasuruan	Berawan
07/04/2020 21:05:00	Kab. Gresik	Berawan - Hujan Sedang
07/04/2020 22:00:00	Kab. Nganjuk	Cerah Berawan
07/04/2020 22:01:00	Kab. Jombang	Cerah - Hujan Ringan
07/04/2020 22:05:00	Kota Malang	Berawan
07/04/2020 23:00:00	Kab. Banyuwangi	Cerah Berawan - Hujan Lebat
07/04/2020 23:05:00	Kab. Ponorogo	Berawan
07/04/2020 23:11:00	Kab. Magetan	Berawan
08/04/2020 00:00:00	Kota Pasuruan	Berawan

<b>LOG SHEET</b>		<b>Tanggal</b> : 07 – 08 April 2020
		<b>Hari</b> : Selasa – Rabu
<b>Operator : Andi R, M Darajat, Tomy Yoga</b>		<b>STASIUN</b> : PUSDALOPS BPBD JATIM
08/04/2020 01:01:00	Kab Jombang	Cerah
08/04/2020 01:05:00	Kota Malang	Mendung
08/04/2020 03:35:00	Kab Bondowoso	Cerah Berawan
08/04/2020 05:37:00	Kab Jombang	Berawan

Sidoarjo, 08 April 2020  
a.n. KAPUSDALOPS PB  
BPBD Prov. Jawa Timur  
Manager,




**Ir. WIDODO, MM.**

Pembina

NIP. 19620628 199103 1 011

Supervisor,




**DINO ANDALANANTO, S.Kom**

NIPTTPK. 208-03061985-012019-1875

Operator,


1.



**ANDI RAKHMAT, SE.**

NIPTTPK. 208-14051981-012012-3864


2.



**MUHAMMAD DARAJAT, SH**

NIPTTPK. 208-17111964-012019-2018

3.



**TOMY YOGA ADITYA, SE**

NIPTTPK. 208-22031988-042018-9833