



**PEMERINTAH PROVINSI JAWA TIMUR**  
**BADAN PENANGGULANGAN BENCANA DAERAH**

Jl. Letjen S. Parman No. 55 Waru, Telp. (031) 8550222; Fax. (031) 8550101  
**WARU – SIDOARJO**

Sidoarjo, 04 April 2020

Nomor : 360/ <sup>SS</sup> /208.1/2020  
Sifat : Penting  
Lampiran : -  
Perihal : Laporan Harian Bencana

Kepada  
Yth. Ibu Gubernur Jawa Timur

Di **SURABAYA**

Bersama ini disampaikan dengan hormat **Laporan Harian** PUSDALOPS PB BPBD Provinsi Jawa Timur kejadian bencana Tanggal 03 – 04 April 2020 pukul 07.00 WIB, berdasarkan pantauan petugas piket dan laporan dari BPBD Kabupaten Kota se Jawa Timur sebagaimana terlampir.

Demikian untuk menjadi periksa.

An. KEPALA PELAKSANA  
BADAN PENANGGULANGAN BENCANA DAERAH  
PROVINSI JAWA TIMUR  
Sekretaris,

<sup>u.b</sup>  
Kasubag Umum dan Kepegawaian



**Drs. SRIYONO, MM., M.Si**

Pembina

NIP. 19651111 199203 1 017

TEMBUSAN :

- Yth. 1. Bp. Kepala BNPB di Jakarta  
2. Bp. Kepala Kepolisian Daerah Jawa Timur  
3. Bp. Wakil Gubernur Jawa Timur  
4. Bp. Sekretaris Daerah Prov. Jatim selaku Kepala ex officio BPBD Prov. Jatim  
5. Bp. Kepala Pelaksana BPBD Prov. Jatim
-



**PEMERINTAH PROVINSI JAWA TIMUR**  
**BADAN PENANGGULANGAN BENCANA DAERAH**

Jl. Letjen. S. Parman No. 55 Waru, Telp. (031) 8550222; Fax. (031) 8550101  
**SIDOARJO – 61256**

**LAPORAN HARIAN PUSDALOPS**

Dilaporkan kejadian alam dan bencana di wilayah Jawa Timur yang terjadi pada **Jum'at -Sabtu, 03 – 04 April 2020** pukul 07.00 s/d 07.00 WIB. Informasi yang diperoleh Pusdalops BPBD Provinsi Jawa Timur, sebagai berikut :

**I. Kejadian Bencana**

Nihil

**II. Kejadian Lain – Lain**

1. Kabupaten / : Blitar Kabupaten

Kota

Waktu : 2020-04-04 01:53:00

Tipe : Kebakaran

Kejadian

Lokasi : Wonorejo Rt. 01/ Rw.01 Kel. Wonorejo Kecamatan Sutojayan

Koordinat : -8.169069,112.215843

Cuaca : cerah

Kronologi : Kebakaran di Pasar Iodoyo di dalam kios No. 38 dan 39 milik Sdr. Imam Basori yang beralamat Link. Wonorejo Rt. 01/ Rw.01 Kel. Wonorejo diketahui sekitar pukul 22.00 Wib sesuai keterangan saksi Hari Susanto warga yang rumahnya depan kios mengetahui kejadian kebakaran tsb berawal saat berada di depan kios melihat TV terdengar suara letusan dan setelah dicari sumber suara letusan ternyata berasal dari dalam kios yg sudah terbakar dan apinya sudah membesar yg terlihat melalui ventilasi toko mengetahui hal tsb saksi meminta tolong warga sekitar dan menghubungi pemilik Kios, Damkar serta Polsek Lotim.

Adapun isi Kios sbb:

1. Bahan kebutuhan rumah tangga ( Sabun, shampo, pasta gigi dan parfum)
2. Berbagai macam merk mie instan
3. Berbagai macam merk Rokok

Meninggal : 0

Hilang : 0

Luka Berat : 0

Luka : 0

Ringan

Kerusakan : 2 kios terbakar

Kerugian : -

Upaya : TRC BPBD Kab BLitar, Damkar, Polres Polsek, Tagana Membantu Pemadaman dan asesment di lokasi kejadian

Sumber : Pusdsdalops BPBD Kab Blitar dan Agen Bencana Jatim

2. Kabupaten / : Ponorogo Kabupaten

Kota

Waktu : 2020-04-03 20:00:00

Tipe : Tanah Longsor

Kejadian

Lokasi : RT/RW 01/01 Dukuh Wonorejo, Desa Serag, Kecamatan Pulung

Koordinat : -7.830555,111.607948

Cuaca : Hujan Lebat

Kronologi : Hujan deras pada pukul 11.30 WIB - 15.00 WIB mengguyur wilayah Ds.

Serag, Kec. Pulung, mengakibatkan plengsengan di atas rumah Bapak Jiono longsor sepanjang 20 meter dan tinggi 5 meter.

Meninggal : 0  
Hilang : 0  
Luka Berat : 0  
Luka Ringan : 0  
Kerusakan : - Sebagian rumah terkena longsor.  
Kerugian : -  
Upaya : - Kaji cepat, Pemasangan Police Line (pengaman) serta kerjabakti  
Sumber : PUSDALOPS BPBD KAB. PONOROGO

---

3. Kabupaten / : Madiun Kabupaten

Kota  
Waktu : 2020-04-03 17:55:00  
Tipe : Angin Kencang  
Kejadian  
Lokasi : Dsn. Kopen, Ds. Dimong, Kec. Madiun  
Koordinat : -7.618647,111.574699  
Cuaca : Hujan  
Kronologi : Telah terjadi hujan disertai angin kencang di wilayah Dsn. Kopen, Ds. Dimong, Kec. Madiun, mengakibatkan terjadinya pohon tumbang dan beberapa rumah penduduk mengalami kerusakan.  
Meninggal : 0  
Hilang : 0  
Luka Berat : 0  
Luka Ringan : 0  
Kerusakan : -  
Kerugian : -  
Upaya : - Melaksanakan kaji cepat dan pendataan di lokasi terdampak  
Sumber : PUSDALOPS BPBD KAB. MADIUN

---

4. Kabupaten / : Nganjuk Kabupaten

Kota  
Waktu : 2020-04-03 15:30:00  
Tipe : Banjir  
Kejadian  
Lokasi : Dsn. Mruntus, Ds. Salamrojo  
Koordinat : -7.688000,111.800201  
Cuaca : Hujan  
Kronologi : Hujan deras daerah puncak Wilis terjadi pada Jumat, 03 April 2020 mulai pukul 15.30 WIB mengakibatkan volume air naik sehingga aliran sungai irigasi yang mengarah ke Dsn. Mruntus, Ds. Salamrojo mengalami peningkatan debit air yang mengakibatkan Tanggul Sungai Mruntus Barat tidak mampu menahan aliran air, sehingga jebol dan meluber yang berdampak di area persawahan warga dan jalan raya di wilayah Desa Kebonagung. Titik tanggul jebol berada di Desa Salamrojo dengan panjang 2 meter, tinggi 2 meter dan lebar tanggul 1,5 meter .  
Dampak :  
- Area persawahan warga dan jalan raya di wilayah Desa Kebonagung tergenang.  
Meninggal : 0

Hilang : 0  
Luka Berat : 0  
Luka Ringan : 0  
Kerusakan : -  
Kerugian : -  
Upaya : BPBD melakukan tindakan :  
- Menutup pintu air jalur rigasi yg mengarah ke desa Salamrojo  
- Membuat aliran air sementara  
- Membersihkan jalan dari batu dan tanah yg di bawa air bersama warga  
- Koordinasi dengan perangkat Ds. Kebonagung dan Salamrojo  
Sumber : PUSDALOPS BPBD KAB. NGANJUK

---

5. Kabupaten / : Ponorogo Kabupaten  
Kota  
Waktu : 2020-04-03 15:00:00  
Tipe : Tanah Longsor  
Kejadian  
Lokasi : Jalan Raya Ngebel RT/RW. 01/02 Dukuh Bentis, Desa Wagir Lor, Kecamatan Ngebel  
Koordinat : -7.808967,111.619896  
Cuaca : Hujan  
Kronologi : Hujan intensitas ringan- sedang mengguyur wilayah Desa Wagir Lor Kecamatan Ngebel, mengakibatkan tebing disisi jalan longsor menutup separuh badan jalan.  
Meninggal : 0  
Hilang : 0  
Luka Berat : 0  
Luka Ringan : 0  
Kerusakan : -  
Kerugian : -  
Upaya : - Kaji cepat dan Assessment di lokasi.  
- Dampak, Jalan tidak bisa dilalui oleh roda empat dan masih terjadi longsoran kecil.  
Sumber : PUSDALOPS BPBD KAB. PONOROGO

---

6. Kabupaten / : Bojonegoro Kabupaten  
Kota  
Waktu : 2020-04-03 13:30:00  
Tipe : Kejadian Lain  
Kejadian  
Lokasi : Sungai Besuki, Dusun Besuki Rt/Rw. 06/01 Desa Kedungbondo, Kecamatan Balen  
Koordinat : -7.174338,111.980804  
Cuaca : Cerah Berawan  
Kronologi : Pada hari Jumat, 03 April 2020 4 anak sedang mandi di Sungai Besuki, dan menyeberangi sungai dari sisi barat ke timur 2 anak An. Ardi dan Fatik , karena arus sungai deras kedua anak tersebut tidak bisa berenang akhirnya tenggelam. Sedangkan 2 anak An. Putra dan Yoga selamat karena sudah sampai tepi terlebih dahulu, saksi mata Siban mengetahui kejadian tersebut kemudian berteriak minta tolong, atas keterangan 2 anak yang selamat warga mencari anak yang tenggelam tersebut. Adapaun indentitas korban sbb :  
1. Ardi (15 th), asal Dsn. Besuki RT.8 RW.01, Desa Kedungbondo.

2. Fatik (15 th), asal Dsn. Besuki RT.8 RW.01, Desa Kedungbondo.

Meninggal : 0  
Hilang : 0  
Luka Berat : 0  
Luka : 0  
Ringan  
Kerusakan : -  
Kerugian : -  
Upaya : Tim Sar BPBD dibantu TNI, Polri bersama warga melakukan pencarian di sekitar lokasi kejadian.  
Sumber : PUSDALOPS KAB. BOJONEGORO

---

7. Kabupaten / : Jombang Kabupaten  
Kota  
Waktu : 2020-04-03 10:15:00  
Tipe : Banjir  
Kejadian  
Lokasi : Dsn. Kedungdendeng, Ds. Jipurapah, Kec. Plandaan  
Koordinat : -7.399720,112.054649  
Cuaca : Hujan  
Kronologi : Pada puku 10.15 WIB telah terjadi luapan air dari Sungai Marmoyo dengan ketinggian air +/- 30 cm.  
Dampak :  
- Akses Jalan raya terendam +/- 20 cm  
- Rumah warga terendam air +/- 30 cm  
- Aliran air menuju hilir wilayah Ploso

Meninggal : 0  
Hilang : 0  
Luka Berat : 0  
Luka : 0  
Ringan  
Kerusakan : -  
Kerugian : -  
Upaya : - Melakukan pemantauan berkala setiap titik yang terdampak luapan  
Sumber : AGEN BENCANA JATIM KABUPATEN JOMBANG

---

8. Kabupaten / : Ponorogo Kabupaten  
Kota  
Waktu : 2020-04-03 07:00:00  
Tipe : Kejadian Lain  
Kejadian  
Lokasi : Desa Banjarejo, Kecamatan Pudak  
Koordinat : -7.888034,111.699127  
Cuaca : Hujan  
Kronologi : Hujan yg terjadi beberapa hari telah menyebabkan tebing yang berada diatas jalan menuju Dukuh Sunten, Desa Banjarejo terdapat retakan.

Meninggal : 0  
Hilang : 0  
Luka Berat : 0  
Luka : 0  
Ringan  
Kerusakan : -  
Kerugian : -

Upaya : - BPBD bersama perangkat Desa dan Koramil Kec.Pudak melakukan kaji cepat dan assessment, Berdasarkan kaji cepat dan assessment tsb retakan yang teerjadi tidak begitu membahayakan warga sekitar.  
 Pihak yang terlibat :  
 1. Kepala Desa Banjarejo ( Bapak Sukarni )  
 2. Koramil Pudak  
 Personil di Lapangan :  
 1 BPBD PONOROGO  
 2 KORAMIL  
 3 PERANGKAT DESA  
 4 MAPALA MAHIPA  
 Sumber : PUSDALOPS BPBD KAB. PONOROGO

9. Kabupaten / : Pasuruan Kabupaten  
 Kota  
 Waktu : 2020-04-03 03:00:00  
 Tipe : Tanah Longsor  
 Kejadian  
 Lokasi : Ds .Ngadiwono, Kec. Tosari.  
 Koordinat : -7.888802,112.843163  
 Cuaca : Hujan  
 Kronologi : Hujan terjadi pada hari Jumat dini hari pada pukul 03.00 WIB menyebabkan tanah longsor dengan panjang 25 meter dan tinggi 8 meter di wilayah Ds .Ngadiwono, Kec. Tosari.  
 Dampak :  
 - Akses jalan dari Ds. Ngadiwono menuju Ds. Ketuwon, Kec. Tosari  
 Meninggal : 0  
 Hilang : 0  
 Luka Berat : 0  
 Luka : 0  
 Ringan  
 Kerusakan : -  
 Kerugian : -  
 Upaya : - Melaksanakan kaji cepat dan Assessment  
 - Melakukan koordinasi dengan unsur terkait untuk penanganan pembersihan dengan menggunakan alat berat  
 Sumber : PUSDALOPS BPBD KAB. PASURUAN

### III. Aktivitas Gunung Api di Wilayah Jawa Timur

Gunung api di wilayah Jawa Timur yang terpantau sebagai berikut:

1. Gunung Bromo : **WASPADA** (Level II) Sejak Tanggal 20 Oktober 2016
2. Gunung Semeru : **WASPADA** (Level II) Sejak Tanggal 02 Mei 2013
3. Gunung Raung : **NORMAL** (Level I) Sejak Tanggal 20 Oktober 2016
4. Gunung Ijen : **NORMAL** (Level I) Sejak Tanggal 08 Agustus 2014
5. Gunung Kelud : **NORMAL** (Level I) Sejak Tanggal 07 Agustus 2014
6. Gunung Lamongan : **NORMAL** (Level I) Sejak Tanggal 19 April 2012
7. Gunung Arjuno - Welirang : **NORMAL** (Level I) Sejak Tahun 1995

### IV. Pantauan Titik Panas Wilayah Jawa Timur

Pantauan berdasarkan sensor MODIS (*Moderate Resolution Imaging Spectroradiometer*) dari Satelit Terra, Aqua, Suomi pada hari pada **Jum'at - Sabtu, 03 – 04 April 2020** pukul 07.00 s/d 07.00 WIB, dilaporkan sebagai berikut:

No.	Koordinat	Tanggal	Waktu (WIB)	TK (%)	Kecamatan	Kabupaten	Keterangan
-----	-----------	---------	-------------	--------	-----------	-----------	------------

## V. Peringatan Dini Cuaca Wilayah Jawa Timur

- A. 1. Peringatan Dini Cuaca Jawa Timur pada tgl. **03 Maret 2020 pukul 11.09 – 20.36 WIB** berpotensi terjadi Hujan Sedang - Lebat yang dapat disertai Kilat/Petir dan Angin Kencang terjadi sebanyak **6 (Enam)** kali peringatan (Prakirawan-BMKG Surabaya)
- B. Penyebaran informasi peringatan dini Jawa Timur :
  1. Menelepon Kabupaten/ Kota yang diperkirakan berpotensi terjadi hujan.
  2. Menyebarkan informasi melalui Radio Komunikasi VHF BPBD Provinsi Jawa Timur pada freq 164.525 Mhz dan VHF RAPI pada freq 143.550 Mhz.
  3. Menyebarkan informasi ke Kab/Kota melalui SMS Gateway BPBD Provinsi Jawa Timur dan melalui ponsel monitoring nomor 081231780000 dan Jejaring Sosial.

## VI. Prakiraan Cuaca Wilayah Jawa Timur

Prakiraan Cuaca Provinsi Jawa Timur pada **Sabtu - Minggu, 04 – 05 April 2020** mulai Pukul 07.00 s/d 07.00 WIB. Dilaporkan sebagai berikut :

- A. 1. - Pagi hari : jumlah kecamatan yang diperkirakan Cerah 57.3%, Berawan 28.7%, Berkabut 3.2%, dan Hujan Lokal 10.8%.
  - Siang-Sore hari : jumlah kecamatan yang diperkirakan Cerah 5.3%, Berawan 2.7%, Berkabut 0.6%, Hujan Lokal 58.6%, Hujan Ringan-Sedang 1.6%, dan Hujan Lebat disertai Petir 31.2%.
  - Malam hari : jumlah kecamatan yang diperkirakan Cerah 18.7%, Berawan 21.9%, Berkabut 17.0%, Hujan Lokal 39.2%, Hujan Ringan-Sedang 2.0%, dan Hujan Lebat disertai Petir 1.1%.
  - Dini hari : jumlah kecamatan yang diperkirakan Cerah 15.6%, Berawan 17.4%, Berkabut 16.8%, Hujan Lokal 46.6%, Hujan Ringan-Sedang 0.4%, dan Hujan Lebat disertai Petir 3.1%.
2. - Suhu udara : 15 - 32 °C
  - Kelembapan udara : 65 - 100 %
  - Angin : dominan dari Timur Laut - Utara dengan kecepatan 05 - 30 km/jam

### B. Peringatan Dini

- Waspada hujan intensitas sedang hingga lebat disertai petir dan angin kencang sesaat pada:
- Siang-Sore hari di wilayah Magetan, Ponorogo, Trenggalek, Tulungagung, Kab. Blitar, Kota Blitar, Kab. Kediri, Kota Kediri, Kab. Malang, Kota Malang, Batu, Kab. Pasuruan, Kab. Probolinggo, Kota Probolinggo, Lumajang, Jember, Bondowoso, Situbondo, Banyuwangi dan Sumenep.
  - Malam hari di wilayah Bangkalan.
  - Dini hari di wilayah Bojonegoro, Kab. Madiun dan Ngawi.

*Sumber : BMKG Stasiun Meteorologi Juanda*

## VII. Prakiraan Tinggi Gelombang

Prakiraan gelombang laut maksimum di wilayah Jawa Timur pada **Sabtu - Minggu, 04 – 05 April 2020** mulai Pukul 07.00 s/d 07.00 WIB. Dilaporkan sebagai berikut :

- A. **Kondisi Sinoptik** : Hujan, arah angin dari Utara - Timur Laut, kec. angin maksimum di L. Jawa bagian timur 23 knots dan S. Hindia selatan Jatim 16 knots. Tinggi gelombang di L. Jawa bagian timur antara 0.5-1.5 m dan di S. Hindia selatan Jatim antara 1.3-2.8 m.
- B. **Peringatan** : Waspada tinggi gelombang lebih dari 2.5 m di S. Hindia selatan Jatim.

*Sumber : BMKG Maritim Surabaya*

**VIII. Komunikasi Radio**

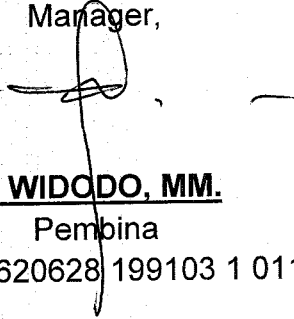
Berdasarkan monitoring dari Media Sosial (Facebook, WhatsApp & Telegram) dan Radio Pusdalops BBD Provinsi Jawa Timur di Frekwensi HF 114.375 dan VHF 143.550 MHz pada hari pada Jum'at - Sabtu, 03 – 04 April 2020 Pukul 07.00 – 07.00 WIB. Dilaporkan sebagai berikut:

LOG SHEET		Tanggal : 03 – 04 April 2020
Operator : M. Darajat, Tomy Yoga, Andi R		Hari : Jum'at - Sabtu
		STASIUN : PUSDALOPS BPBD JATIM
REKAP PERCAKAPAN		
Waktu	Pengirim	Percakapan
03/04/2020 07:00:00	Kota Malang	Cerah
03/04/2020 07:00:00	Kab Jombang	Cerah - Hujan Deras
03/04/2020 07:02:00	Kab Banyuwangi	Cerah Berawan – Hujan Sedang
03/04/2020 07:03:00	Kab Madiun	Cerah Berawan
03/04/2020 07:10:00	Kab Bojonegoro	Berawan
03/04/2020 07:11:00	Kab Pamekasan	Udara Kabur
03/04/2020 07:12:00	Kab Nganjuk	Cerah Berawan
03/04/2020 07:31:00	Kota Batu	Cerah Berawan
03/04/2020 08:01:00	Kab Magetan	Cerah - Berawan
03/04/2020 08:30:00	Kab Trenggalek	Cerah Berawan
03/04/2020 08:37:00	Kab Ponorogo	Cerah Berawan
03/04/2020 09:29:00	Kab Jember	Cerah Berawan
03/04/2020 10:01:00	Kab Nganjuk	Cerah Berawan
03/04/2020 10:05:00	Kota Malang	Cerah Berawan
03/04/2020 10:05:00	Kota Pasuruan	Cerah Berawan
03/04/2020 10:49:00	Kota Mojokerto	Cerah
03/04/2020 10:56:00	Kab Sidoarjo	Hujan Lebat
03/04/2020 12:06:00	Kota Batu	Berawan
03/04/2020 12:07:00	Kab Trenggalek	Cerah Berawan
03/04/2020 12:22:00	Kab Probolinggo	Cerah
03/04/2020 13:02:00	Kota Malang	Cerah Berawan - Berawan
03/04/2020 13:03:00	Kab Nganjuk	Cerah Berawan
03/04/2020 13:09:00	Kab Tulungagung	Cerah Berawan
03/04/2020 13:09:00	Kab Jombang	Cerah
03/04/2020 14:02:00	Kota Pasuruan	Cerah Berawan dan Hujan Sedang
03/04/2020 14:13:00	Kab Ponorogo	Hujan
03/04/2020 15:01:00	Kab Magetan	Cerah - Berawan
03/04/2020 15:12:00	Kota Mojokerto	Mendung
03/04/2020 15:35:00	Kab Bojonegoro	Cerah Berawan
03/04/2020 16:01:00	Kota Malang	Berawan - Mendung
03/04/2020 16:05:00	Kab Jombang	Hujan Ringan
03/04/2020 16:11:00	Kab Nganjuk	Cerah Berawan
03/04/2020 16:32:00	Kab Ponorogo	hujan Lokal
03/04/2020 17:15:00	Kota Pasuruan	Hujan Lokal
03/04/2020 18:59:00	Kab Jombang	Cerah - Hujan Deras
03/04/2020 19:00:00	Kota Malang	Hujan Ringan
03/04/2020 19:00:00	Kab. Madiun	Cerah - Hujan
03/04/2020 19:03:00	Kab Nganjuk	Berawan
03/04/2020 19:09:00	Kab. Blitar	Udara Kabur
03/04/2020 19:30:00	Kab. Probolinggo	Hujan Ringan - Lebat
03/04/2020 20:30:00	Kota Batu	Berawan
03/04/2020 21:00:00	Kota Pasuruan	Berawan
03/04/2020 21:30:00	Kab Gresik	Berawan - Hujan Ringan
03/04/2020 21:36:00	Kab Trenggalek	Mendung - Hujan Ringan
03/04/2020 21:59:00	Kab Jombang	Cerah - Berawan - Hujan Ringan
03/04/2020 22:00:00	Kab Nganjuk	Hujan Ringan
03/04/2020 22:08:00	Kota Batu	Cerah
03/04/2020 23:04:00	Kab Bojonegoro	Mendung - Hujan
03/04/2020 23:04:00	Kab Magetan	Berawan
03/04/2020 23:05:00	Kota Malang	Mendung
03/04/2020 23:46:00	Kab Ponorogo	Berawan
03/04/2020 23:50:00	Kab Tulungagung	Berawan



LOG SHEET		Tanggal	: 03 – 04 April 2020
		Hari	: Jum'at - Sabtu
Operator : M. Darajat, Tomy Yoga, Andi R		STASIUN	: PUSDALOPS BPBD JATIM
04/04/2020 02:01:00	Kota Malang	Cerah Berawan	
04/04/2020 03:00:00	Kota Pasuruan	Berawan	
04/04/2020 03:59:00	Kab Jombang	Cerah	
04/04/2020 04:01:00	Kab Bondowoso	Cerah Berawan	
04/04/2020 06:57:00	Kota Pasuruan	Berawan	
04/04/2020 06:59:00	Kab Banyuwangi	Cerah Berawan – Hujan Sedang	
04/04/2020 07:00:00	Kab Madiun	Cerah Berawan	

Sidoarjo, 04 April 2020  
a.n. KAPUSDALOPS PB  
BPBD Prov. Jawa Timur  
Manager,




**Ir. WIDODO, MM.**

Pembina

NIP. 19620628 199103 1 011

Supervisor,




**DINO ANDALANANTO, S.Kom**

NIPTTPK. 208-03061985-012019-1875

Operator,


1.



**MUHAMMAD DARAJAT, SH**

NIPTTPK. 208-17111964-012019-2018

2.



**TOMY YOGA ADITYA**

NIPTTPK. 208-22031988-042018-9833

3.



**ANDI RAKHMAT, SE.**

NIPTTPK. 208-14051981-012012-3864