



PEMERINTAH PROVINSI JAWA TIMUR
BADAN PENANGGULANGAN BENCANA DAERAH

Jl. Letjen S. Parman No. 55 Waru, Telp. (031) 8550222; Fax. (031) 8550101
WARU – SIDOARJO

Sidoarjo, 03 April 2020

Nomor : 360/ ⁵⁸⁵ /208.1/2020
Sifat : Penting
Lampiran : -
Perihal : Laporan Harian Bencana

Kepada
Yth. Ibu Gubernur Jawa Timur

Di **SURABAYA**

Bersama ini disampaikan dengan hormat **Laporan Harian** PUSDALOPS PB BPBD Provinsi Jawa Timur kejadian bencana Tanggal 02 – 03 April 2020 pukul 07.00 WIB, berdasarkan pantauan petugas piket dan laporan dari BPBD Kabupaten Kota se Jawa Timur sebagaimana terlampir.

Demikian untuk menjadi periksa.

An. KEPALA PELAKSANA
BADAN PENANGGULANGAN BENCANA DAERAH
PROVINSI JAWA TIMUR
Sekretaris,

Kasubag Umum dan Kepegawaian


Drs. SRIYONO, MM., M.Si
Pembina

NIP. 19651111 199203 1 017

TEMBUSAN :

- Yth. 1. Bp. Kepala BNPB di Jakarta
2. Bp. Kepala Kepolisian Daerah Jawa Timur
3. Bp. Wakil Gubernur Jawa Timur
4. Bp. Sekretaris Daerah Prov. Jatim selaku Kepala ex officio BPBD Prov. Jatim
5. Bp. Kepala Pelaksana BPBD Prov. Jatim



PEMERINTAH PROVINSI JAWA TIMUR
BADAN PENANGGULANGAN BENCANA DAERAH

Jl. Letjen. S. Parman No. 55 Waru, Telp. (031) 8550222; Fax. (031) 8550101
SIDOARJO – 61256

LAPORAN HARIAN PUSDALOPS

Dilaporkan kejadian alam dan bencana di wilayah Jawa Timur yang terjadi pada **Kamis – Jum'at, 02 – 03 April 2020** pukul 07.00 s/d 07.00 WIB. Informasi yang diperoleh PUSDALOPS BPBD Provinsi Jawa Timur, sebagai berikut :

I. Kejadian Bencana

1. Kabupaten / : Nganjuk Kabupaten
Kota

Waktu : 2020-04-02 19:00:00

Tipe : Banjir

Kejadian

Lokasi : 1. Kecamatan Brebek
- Desa Grojogan
2. Kecamatan Bagor
- Desa Buduran
- Dusun Teleng Desa Girirejo
3. Kecamatan Nganjuk Kota
- Kelurahan Kauman
- Kelurahan Mangundikaran
- Kelurahan Jatirejo
- Kelurahan Ploso
4. Kecamatan Pace
- Desa Banaran
5. Kecamatan Loceret
- Desa Patihan
- Dusun Glagahan Desa Kenep

Koordinat : -7.590400,111.873703

Cuaca : Hujan

Kronologi : Pada hari Kamis tanggal 02 April 2020 terjadi hujan intensitas sedang hingga tinggi di wilayah Kabupaten Nganjuk, mengakibatkan beberapa wilayah terjadi Banjir meluap ke permukiman warga di beberapa titik.

Dampak Kejadian:

1. Kecamatan Brebek
- Desa Grojogan TMA 5cm
2. Kecamatan Bagor
- Desa Buduran TMA 20 cm
- Dusun Teleng Desa Girirejo 20 cm
3. Kecamatan Nganjuk Kota
- Kelurahan Kauman TMA 20cm
- Kelurahan Mangundikaran TMA 15cm
- Kelurahan Jatirejo TMA 30cm
- Kelurahan Ploso TMA 20cm
4. Kecamatan Pace
- Desa Banaran TMA 10cm
5. Kecamatan Loceret
- Desa Patihan
a. Air menggenangi Perum Graha Patihan (TMA 5 cm) dan Halaman Masjid Baitul Mujahiddin (TMA 20cm)
b. Air di jalan raya Jl. Jati Kuning (TMA 5cm)
- Dusun Glagahan Desa Kenep
Air menggenangi Jalan Dusun TMA 10 cm
Kondisi banjir sudah mulai surut di beberapa titik

Meninggal : 0

Hilang : 0
Luka Berat : 0
Luka Ringan : 0
Kerusakan : -
Kerugian : -
Upaya : TRC BPBD Kab. Nganjuk dan Agen Bencana Jatim melakukan pendataan dan pemantauan.
Sumber : Pusdalops PB BPBD Kab. Nganjuk dan Agen Bencana Jatim

II. Kejadian Lain – Lain

1. Kabupaten / : Situbondo Kabupaten
Kota
Waktu : 2020-04-02 16:00:00
Tipe : Kebakaran Lahan
Kejadian
Lokasi : Jalan Bukit Putih Mebel Cantik Kelurahan Ardirejo Kecamatan Panji
Koordinat : -7.723000,114.014801
Cuaca : Cerah
Kronologi : Terjadi kebakaran di lahan di Jalan Bukit Putih Mebel Cantik Kelurahan Ardirejo Kecamatan Panji, Kabupaten Situbondo. Kebakaran terjadi cukup cepat membakar ilalang atau tumbuhan yang sudah kering. Kebakaran tersebut berhasil dipadamkan sekitar pukul 14.55 WIB.
Meninggal : 0
Hilang : 0
Luka Berat : 0
Luka Ringan : 0
Kerusakan : Ilalang atau tumbuhan kering terbakar
Kerugian : -
Upaya : 1. Meninjau lokasi kejadian dan melakukan pemantauan saja karena tkp berada di tebing yang sulit dijangkau.
2. Pusdalops BPBD Situbondo melakukan koordinasi dengan pihak Perangkat Desa, Kecamatan, Koramil, Polsek, Perhutani dan Petugas BKSDA Baderan
3. Pusdalops BPBD Kabupaten Situbondo melakukan Assesment / kaji cepat dilokasi.
Sumber : Agen Bencana Jatim

2. Kabupaten / : Ponorogo Kabupaten
Kota
Waktu : 2020-04-02 12:00:00
Tipe : Tanah Longsor
Kejadian
Lokasi : - Duh. Tumpuk, Ds. Kemiri, Kec. Jenangan
- Dkh. Krajan, Ds. wates, Kec. Jenangan
- Dkh. Galih, Ds. Wates, Kec. Jenangan
Koordinat : -7.810200,111.582603
Cuaca : Hujan
Kronologi : Hujan deras pada hari Kamis tanggal 02 April 2020 pukul 12.00 WIB di wilayah Kecamatan Jenangan dan sekitarnya mengakibatkan tebing di atas jalan raya Ngebel Jenangan di Desa Kemiri longsor dan membawa rumpun bambu sehingga berdampak tebing longsor menutup jalan dan mengancam rumah warga.
Meninggal : 0
Hilang : 0
Luka Berat : 0

Luka : 0
 Ringan
 Kerusakan : Plengsengan ambruk
 Kerugian : -
 Upaya : TRC BPBD Kab. Ponorogo melakukan assesment dan pembersihan material longsor
 Sumber : PUSDALOPS BPBD Kab. Ponorogo

III. Aktivitas Gunung Api di Wilayah Jawa Timur

Gunung api di wilayah Jawa Timur yang terpantau sebagai berikut:

1. Gunung Bromo : **WASPADA** (Level II) Sejak Tanggal 20 Oktober 2016
2. Gunung Semeru : **WASPADA** (Level II) Sejak Tanggal 02 Mei 2013
3. Gunung Raung : **NORMAL** (Level I) Sejak Tanggal 20 Oktober 2016
4. Gunung Ijen : **NORMAL** (Level I) Sejak Tanggal 08 Agustus 2014
5. Gunung Kelud : **NORMAL** (Level I) Sejak Tanggal 07 Agustus 2014
6. Gunung Lamongan : **NORMAL** (Level I) Sejak Tanggal 19 April 2012
7. Gunung Arjuno - Welirang : **NORMAL** (Level I) Sejak Tahun 1995

IV. Pantauan Titik Panas Wilayah Jawa Timur

Pantauan berdasarkan sensor *MODIS (Moderate Resolution Imaging Spectroradiometer)* dari Satelit *Terra, Aqua, Suomi* pada hari pada **Kamis – Jum'at, 02 – 03 April 2020** pukul 07.00 s/d 07.00 WIB, dilaporkan sebagai berikut:

No.	Koordinat	Tanggal	Waktu (WIB)	TK (%)	Kecamatan	Kabupaten	Keterangan
NIHIL							

V. Peringatan Dini Cuaca Wilayah Jawa Timur

- A. 1. Peringatan Dini Cuaca Jawa Timur pada tgl. **02 Maret 2020** pukul **08.40 – 20.40 WIB** berpotensi terjadi Hujan Sedang - Lebat yang dapat disertai Kilat/Petir dan Angin Kencang terjadi sebanyak **5 (Lima)** kali peringatan (Prakirawan-BMKG Surabaya)
- B. Penyebaran informasi peringatan dini Jawa Timur :
 1. Menelepon Kabupaten/ Kota yang diperkirakan berpotensi terjadi hujan.
 2. Menyebarkan informasi melalui Radio Komunikasi VHF BPBD Provinsi Jawa Timur pada freq 164.525 Mhz dan VHF RAPI pada freq 143.550 Mhz.
 3. Menyebarkan informasi ke Kab/Kota melalui SMS Gateway BPBD Provinsi Jawa Timur dan melalui ponsel monitoring nomor 081231780000 dan Jejaring Sosial.

VI. Prakiraan Cuaca Wilayah Jawa Timur

Prakiraan Cuaca Provinsi Jawa Timur pada **Jum'at – Sabtu, 03 – 04 April 2020** mulai Pukul 07.00 s/d 07.00 WIB. Dilaporkan sebagai berikut :

- A. 1. - Pagi hari : jumlah kecamatan yang diprakirakan Cerah 48.0%, Berawan 18.1%, Berkabut 6.9%, Hujan Lokal 22.7%, dan Hujan Lebat disertai Petir 4.3%.
 - Siang-Sore hari : jumlah kecamatan yang diprakirakan Cerah 5.8%, Berawan 13.9%, Berkabut 2.6%, Hujan Lokal 56.4%, Hujan Ringan-Sedang 3.7%, dan Hujan Lebat disertai Petir 17.6%.
 - Malam hari : jumlah kecamatan yang diprakirakan Cerah 12.1%, Berawan 16.8%, Berkabut 10.0%, Hujan Lokal 45.4%, Hujan Ringan-Sedang 3.0%, dan Hujan Lebat disertai Petir 12.7%.
 - Dini hari : jumlah kecamatan yang diprakirakan Cerah 15.0%, Berawan 6.4%, Berkabut 27.1%, Hujan Lokal 48.6%, Hujan Ringan-Sedang 2.1%, dan Hujan Lebat disertai Petir 0.9%.
2. - Suhu udara : 14 - 33 °C
 - Kelembapan udara : 60 - 100 %
 - Angin : dominan dari Timur Laut - Utara dengan kecepatan 05 - 20 km/jam

B. Peringatan Dini

Waspada hujan intensitas sedang hingga lebat disertai petir dan angin kencang sesaat pada:

- Pagi hari di wilayah Kab. Mojokerto, Tuban, Kab. Malang, Batu, Kab. Pasuruan, Kab. Probolinggo, Lumajang, Bondowoso dan Situbondo.
- Siang-Sore hari di wilayah Kab. Mojokerto, Kab. Madiun, Ngawi, Kota Blitar, Kab. Kediri, Kab. Malang, Kota Malang, Batu, Kab. Pasuruan, Kab. Probolinggo, Lumajang, Jember, Bondowoso, Situbondo dan Sumenep.
- Malam hari di wilayah Surabaya, Sidoarjo, Gresik, Pulau Bawean, Tuban, Kab. Kediri, Kota Kediri, Kab. Pasuruan, Kab. Probolinggo, Kota Probolinggo dan Bangkalan.
- Dini hari di wilayah Kab. Pasuruan dan Sumenep.

Sumber : *BMKG Stasiun Meteorologi Juanda*

VII. Prakiraan Tinggi Gelombang

Prakiraan gelombang laut maksimum di wilayah Jawa Timur pada **Jum'at – Sabtu, 03 – 04 April 2020** mulai Pukul 07.00 s/d 07.00 WIB. Dilaporkan sebagai berikut :

- A. **Kondisi Sinoptik** : Hujan, arah angin dari Utara - Timur Laut, kec. angin maksimum di L. Jawa bagian timur 15 knots dan S. Hindia selatan Jatim 16 knots. Tinggi gelombang di Selat Madura 0.1 - 0.5 m, Laut Jawa bagian timur 0.1 - 1.0 m dan S. Hindia selatan Jatim antara 1.3 - 3.3 m.
- B. **Peringatan** : Waspada tinggi gelombang lebih dari 2.5 m di Perairan selatan Jatim dan S. Hindia selatan Jatim.

Sumber : *BMKG Maritim Surabaya*

VIII. Komunikasi Radio

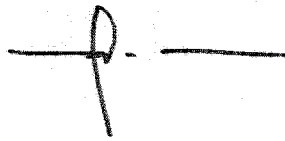
Berdasarkan monitoring dari Media Sosial (Facebook, WhatsApp & Telegram) dan Radio Pusdalops BBD Provinsi Jawa Timur di Frekwensi HF 114.375 dan VHF 143.550 MHz pada hari pada **Kamis – Jum'at, 02 – 03 April 2020** Pukul 07.00 – 07.00 WIB. Dilaporkan sebagai berikut:

LOG SHEET		Tanggal : 02 – 03 April 2020
Operator : Bagus M. W. & Yufan D. A.		Hari : Kamis – Jum'at
		STASIUN : PUSDALOPS BPBD JATIM
REKAP PERCAKAPAN		
Waktu	Pengirim	Percakapan
02/04/2020 07:00:00	Kab. Blitar	Berawan
02/04/2020 07:00:00	Kab. Banyuwangi	Cerah Berawan
02/04/2020 07:00:00	Kota Malang	Cerah Berawan
02/04/2020 07:00:00	Kota Pasuruan	Cerah Berawan
02/04/2020 07:00:00	Kab. Madiun	Cerah Berawan
02/04/2020 07:30:00	Kab. Pacitan	Berawan
02/04/2020 07:30:00	Kab. Probolinggo	Cerah Berawan
02/04/2020 07:30:00	Kab. Bojonegoro	Berawan
02/04/2020 07:35:00	Kab. Gresik	Berawan
02/04/2020 07:35:00	Kab. Situbondo	Cerah Berawan
02/04/2020 07:46:00	Kab. Trenggalek	Cerah
02/04/2020 08:00:00	Kab. Jember	Berawan
02/04/2020 08:00:00	Kab. Magetan	Cerah
02/04/2020 08:10:00	Kota Batu	Cerah Berawan
02/04/2020 08:15:00	Kab. Ponorogo	Cerah Berawan
02/04/2020 08:25:00	Kab. Ngawi	Udara Kabur
02/04/2020 08:30:00	Kab. Bangkalan	Mendung
02/04/2020 09:21:00	Kab. Sidoarjo	Cerah Berawan
02/04/2020 09:21:00	Kab. Sidoarjo	Cerah Berawan
02/04/2020 09:57:00	Kab. Sumenep	Hujan Sedang
02/04/2020 10:00:00	Kab. Jombang	Cerah
02/04/2020 10:00:00	Kab. Nganjuk	Cerah
02/04/2020 10:00:00	Kab. Jombang	Cerah
02/04/2020 10:35:00	Kota Malang	Cerah Berawan
02/04/2020 11:00:00	Kota Pasuruan	Berawan
02/04/2020 11:21:00	Kab. Tulungagung	Cerah dan sebagian Berawan

LOG SHEET		Tanggal : 02 – 03 April 2020
		Hari : Kamis – Jum'at
Operator : Bagus M. W. & Yufan D. A.		STASIUN : PUSDALOPS BPBD JATIM
02/04/2020 11:22:00	Kota Probolinggo	Cerah Berawan
02/04/2020 11:30:00	Kab. Malang	Berawan
02/04/2020 11:57:00	Kota Kediri	Cerah
02/04/2020 12:00:00	Kota Batu	Berawan
02/04/2020 12:00:00	Kab. Sidoarjo	Berawan
02/04/2020 12:07:00	Kab. Magetan	Cerah
02/04/2020 12:20:00	Kab. Sidoarjo	Cerah dan sebagian Berawan
02/04/2020 12:22:00	Kab. Sumenep	Berawan
02/04/2020 12:27:00	Kab. Lumajang	Berawan
02/04/2020 12:35:00	Kab. Situbondo	Cerah Berawan
02/04/2020 13:00:00	Kab. Nganjuk	Cerah
02/04/2020 13:40:00	Kab. Malang	Cerah Berawan
02/04/2020 13:51:00	Kab. Bondowoso	Mendung
02/04/2020 13:56:00	Kota Batu	Berawan
02/04/2020 14:00:00	Kota Pasuruan	Berawan
02/04/2020 14:38:00	Kab. Tulungagung	Hujan Lebat
02/04/2020 15:00:00	Kab. Magetan	Cerah Berawan
02/04/2020 15:00:00	Kab. Ponorogo	Berawan
02/04/2020 15:00:00	Kab. Bondowoso	Hujan Lebat
02/04/2020 15:00:00	Kab. Trenggalek	Hujan Sedang
02/04/2020 15:30:00	Kab. Bojonegoro	Berawan
02/04/2020 15:32:00	Kab. Sidoarjo	Cerah
02/04/2020 15:59:00	Kab. Malang	Berawan
02/04/2020 16:00:00	Kab. Jombang	Cerah
02/04/2020 16:00:00	Kab. Nganjuk	Hujan Ringan
02/04/2020 16:07:00	Kab. Nganjuk	Hujan Sedang
02/04/2020 16:20:00	Kab. Lumajang	Cerah Berawan
02/04/2020 16:24:00	Kab. Ponorogo	Berawan
02/04/2020 16:36:00	Kab. Malang	Hujan Ringan
02/04/2020 17:00:00	Kota Pasuruan	Cerah
02/04/2020 17:00:00	Kota Malang	Hujan Ringan - Sedang
02/04/2020 17:10:00	Kab. Gresik	Cerah Berawan
02/04/2020 17:17:00	Kab. Pacitan	Berawan
02/04/2020 17:27:00	Kab. Tulungagung	Berawan
02/04/2020 17:33:00	Kab. Pasuruan	Mendung
02/04/2020 18:03:00	Kab. Probolinggo	Cerah
02/04/2020 18:05:00	Kab. Bondowoso	Mendung
02/04/2020 18:17:00	Kab. Sidoarjo	Cerah
02/04/2020 18:34:00	Kab. Magetan	Berawan
02/04/2020 19:00:00	Kab. Ponorogo	Berawan
02/04/2020 19:00:00	Kab. Jombang	Cerah
02/04/2020 19:40:00	Kab. Madiun	Berawan
02/04/2020 20:00:00	Kota Batu	Berawan
02/04/2020 20:00:00	Kab. Trenggalek	Berawan
02/04/2020 21:00:00	Kab. Gresik	Berawan
02/04/2020 21:00:00	Kota Pasuruan	Berawan
02/04/2020 21:03:00	Kab. Sidoarjo	Cerah
02/04/2020 21:12:00	Kota Madiun	Hujan Sedang
02/04/2020 21:20:00	Kab. Ngawi	Mendung - Hujan Ringan
02/04/2020 21:30:00	Kab. Malang	Cerah Berawan
02/04/2020 21:34:00	Kab. Trenggalek	Berawan
02/04/2020 21:37:00	Kab. Lumajang	Mendung
02/04/2020 22:00:00	Kab. Mojokerto	Berawan sebagian Hujan Ringan
02/04/2020 22:00:00	Kab. Jombang	Hujan Ringan
02/04/2020 22:00:00	Kab. Nganjuk	Cerah Berawan
02/04/2020 23:00:00	Kab. Magetan	Berawan
02/04/2020 23:05:00	Kab. Bojonegoro	Berawan
02/04/2020 23:55:00	Kota Pasuruan	Berawan
03/04/2020 00:00:00	Kab. Mojokerto	Berawan

LOG SHEET		Tanggal	: 02 – 03 April 2020
		Hari	: Kamis – Jum'at
Operator : Bagus M. W. & Yufan D. A.		STASIUN	: PUSDALOPS BPBD JATIM
03/04/2020 01:00:00	Kab. Jombang	Cerah	
03/04/2020 04:00:00	Kab. Jombang	Cerah	
03/04/2020 04:00:00	Kab. Bondowoso	Cerah Berawan	
03/04/2020 05:35:00	Kab. Sidoarjo	Cerah	
03/04/2020 05:47:00	Kab. Ponorogo	Cerah	
03/04/2020 06:00:00	Kab. Mojokerto	Cerah Berawan	
03/04/2020 06:01:00	Kab. Magetan	Berawan	
03/04/2020 06:23:00	Kab. Sumenep	Cerah	
03/04/2020 06:42:00	Kab. Bojonegoro	Cerah Berawan	
03/04/2020 06:47:00	Kab. Malang	Cerah	

Sidoarjo, 03 April 2020
a.n. KAPUSDALOPS PB
BPBD Prov. Jawa Timur
Manager,




Ir. WIDODO, MM.

Pembina

NIP. 19620628 199103 1 011

Supervisor,



DINO ANDALANANTO, S.Kom

NIPTTPK. 208-03061985-012019-1875

Operator,


1.



BAGUS M. WIBOWO, S.Kom.

NIPTTPK. 208-05061987-012019-1855

2.



YUFAN DWI ANGGORO, S.T.

NIP. 19950311 201903 1 009