



PEMERINTAH PROVINSI JAWA TIMUR
BADAN PENANGGULANGAN BENCANA DAERAH

Jl. Letjen S. Parman No. 55 Waru, Telp. (031) 8550222; Fax. (031) 8550101
WARU – SIDOARJO

Sidoarjo, 17 Januari 2020

Nomor : 360/ 090 /208.1/2020
Sifat : Penting
Lampiran : -
Perihal : Laporan Harian Bencana

Kepada
Yth. Ibu Gubernur Jawa Timur

Di **SURABAYA**

Bersama ini disampaikan dengan hormat **Laporan Harian** PUSDALOPS PB BPBD Provinsi Jawa Timur kejadian bencana Tanggal 16 – 17 Januari 2020 pukul 07.00 WIB, berdasarkan pantauan petugas piket dan laporan dari BPBD Kabupaten Kota se Jawa Timur sebagaimana terlampir.

Demikian untuk menjadi periksa.

An. KEPALA PELAKSANA
BADAN PENANGGULANGAN BENCANA DAERAH
PROVINSI JAWA TIMUR
Sekretaris,

u.b

Subbag. Umum dan Kepegawaian



Drs. SRIYONO, MM., M.Si

Pembina

NIP. 19651111 199203 1 017

TEMBUSAN :

- Yth. 1. Bp. Kepala BNPB di Jakarta
2. Bp. Kepala Kepolisian Daerah Jawa Timur
3. Bp. Wakil Gubernur Jawa Timur
4. Bp. Sekretaris Daerah Prov. Jatim selaku Kepala ex officio BPBD Prov. Jatim
5. Bp. Kepala Pelaksana BPBD Prov. Jatim
-



PEMERINTAH PROVINSI JAWA TIMUR
BADAN PENANGGULANGAN BENCANA DAERAH

Jl. Letjen. S. Parman No. 55 Waru, Telp. (031) 8550222; Fax. (031) 8550101
SIDOARJO – 61256

LAPORAN HARIAN PUSDALOPS

Dilaporkan kejadian alam dan bencana di wilayah Jawa Timur yang terjadi pada **Kamis - Jumat, 16 – 17 Januari 2020** pukul 07.00 s/d 07.00 WIB. Informasi yang diperoleh PUSDALOPS BPBD Provinsi Jawa Timur, sebagai berikut :

I. Kejadian Bencana

1. Kabupaten / : Sidoarjo Kabupaten
Kota

Waktu : 2020-01-16 14:00:00

Tipe : Angin Kencang

Kejadian

Lokasi : Kec. Candi, Kec. Sukodono

Koordinat : -7.397483,112.595131

Cuaca : Hujan

Kronologi : Hujan deras disertai angin kencang sejak pukul 14.00 WIB mengakibatkan Hujan disertai angin kencang mengakibatkan beberapa rumah rusak dan pohon tumbang.

Kec. Candi - 8 Unit Rusak

- Rumah di Ds. Tenggulunan, Rt. 08 Rw. 02

- Rumah Ibu Untari Rt. 8 Rw. 3, Tenggulunan

- Rumah Bp. Mijianto

- Rumah kosong milik Bp. Mail

- Rumah Ibu Umami

- Rumah Bp. Jhon

- Rumah Bp. Sukadi, Sugihwaras, Rt. 16 Rw. 4

- Rumah Bp. Isnandar, Sugihwaras, Rt. 8 Rw. 2

Kec. Sukodono - 19 Unit Rusak

- Rumah Bp. Mikidi

- Rumah Man Sayem

- Rumah Bp. Fuad, Rt. 6 Rw. 2, Kloposepuluh - tertimpa pohon

- Rumah Ibu Fadilah, Rt. 4 Rw. 01, Masangan Wetan

- Rumah Ibu Indaka, Rt. 4 Rw. 01, Masangan Wetan

- Rumah Bp. Sukadi, Rt. 6 Rw. 02 Masangan Kulon

- Rumah Bp. Ikhsan Masangan Kulon

- Rumah Erwin, Rt. 6 Rw. 2

- Rumah Ibu Ana, Rt. 6 Rw. 2

- Rumah Bp. Subeki, Rt. 5 Rw. 1, Masangan Kulon

- Rumah Bp. Jarwo, Rt. 6 Rw. 2, Masangan Kulon

- Rumah Ibu Jumrinah, Masangan Kulon

- Rumah Ibu Saini, Rt. 6 Rw. 1, Masangan Kulon

- Rumah Bp. Abdul Wahid, Masangan Kulon

- Rumah Ibu Kalimah, Rt. 10 Rw. 4, Kecepek Masangan Kulon

- Rumah Bp. Suharno (tertimpa pohon)

- Rumah Bp. Supi'i

- Rumah Suwarno

- Fasum pos RW 2, Kloposepuluh

#Update pkl 21.00

Data Kerusakan sementara yg sudah ditangani :

a. Desa Tenggulunan, Kec. Candi

- RT. 08 RW. 05 = 11 rumah

b. Desa Sugihwaras, Kec. Candi

- RT. 16 RW. 4 = 6 rumah

- c. Desa Masangan Kulon, Kec. Sukodono
 - 1. Dsn. Kecipik
 - RT 10 = 15 rumah
 - RT 11 = 15 rumah
 - 2. Dsn. Peterongan
 - RT 13 = 3 rumah
 - RT 06 RW 02 = Pohon Tumbang
- d. Desa Masangan Wetan, Kec. Sukodono
 - RT. 04 RW. 01 = 3 rumah
- e. Desa Kloposepuluh, Kec. Sukodono
 - RT. 10 RW. 02 = 4 rumah
- f. Raya Sadang
 - Pohon Tumbang
- g. Perum Graha Candi Mas
 - Pohon Tumbang

Korban : 0
 Kerusakan : -
 Kerugian : -
 Upaya : Upaya Yang Dilakukan :
 - Tim BPBD Sidoarjo melakukan kaji cepat dan Pendataan
 - Tim BPBD Sidoarjo memberikan bantuan berupa terpal 1 buah di Desa Tenggulunan
 - Tim BPBD Sidoarjo melakukan pemotongan pohon
 - BPBD Sidoarjo melakukan koordinasi dengan Polsek setempat, PLN Sidoarjo dan DLHK

Sumber : BPBD KAB. SIDOARJO

II. Kejadian Lain – Lain

1. Kabupaten / : Malang Kabupaten
 Kota
 Waktu : 2020-01-16 16:19:49
 Tipe : Gempa Bumi
 Kejadian
 Lokasi : 126 km Tenggara Malang - JATIM
 Koordinat : -9.260000,112.760002
 Cuaca : Cerah Berawan
 Kronologi : Info Gempa Mag: 3.2 SR, 16-Jan-20 16:19:49 WIB, Lok: 9.26 LS,112.76 BT (126 km Tenggara Malang - JATIM), Kedlmn: 10 Km
 Korban : 0
 Kerusakan : -
 Kerugian : -
 Upaya : - BPBD menyebarluaskan melalui moda media sosial yang ada
 Sumber : BMKG-TRT

2. Kabupaten / : Madiun Kabupaten
 Kota
 Waktu : 2020-01-16 14:00:00
 Tipe : Angin Kencang
 Kejadian
 Lokasi : Ds. Kajang, Ds. Sawahan, Kec. Sawahan
 Koordinat : -7.273805,112.703903
 Cuaca : Hujan
 Kronologi : Hujan deras disertai angin kencang sejak pukul 14.00 WIB mengakibatkan pohon tumbang dan rumah rusak di beberapa titik.

Dsn. Klumpit, Rt. 09 Rw. 03, Ds. Kajang, Kec. Sawahan

1. Rumah Milik Bpk. Asmojo tertimpa Pohon Jati dengan diameter 20 Cm (rusak berat)
2. Kandang milik Bpk. Kahir Susanto tertimpa Pohon Jati dengan diameter 20 Cm (rusak berat)
3. Atap Rumah Bpk. Sutrisno (rusak ringan)
4. Atap Rumah Bpk. Sukardi (rusak ringan)
5. Atap Rumah Bpk. Muslim (rusak ringan)
6. Atap Rumah Bpk. Ngaidi (rusak ringan)
7. Atap Rumah Bpk. Pardi (rusak ringan)
8. Pohon Tumbang di area Makam Desa menimpa 3 makam (rusak ringan)
9. Masjid Nurul Hidayah di Dsn. Klangitan, RT 13 RW 03, Ds. Kajang atap asbes rusak
10. Pohon Jati Tumbang di Ds. Sawahan, Kec. Sawahan yang menutup Jalan Desa

Korban : 0

Kerusakan : -

Kerugian : -

Upaya : - Melaksanakan assesment di lokasi sekaligus penanganan pohon tumbang
Petugas terlibat :
- BPBD, TRC PB, Perangkat Desa

Sumber : BPBD KAB. MADIUN

3. Kabupaten / : Nganjuk Kabupaten
Kota

Waktu : 2020-01-16 13:45:00

Tipe : Banjir dan Tanah Longsor

Kejadian

Lokasi : Sumberagung, Kec. Gondang

Koordinat : -7.536516,112.017441

Cuaca : Hujan Deras

Kronologi : Berawal pada hari Rabu 15 Januari pukul 16.00 WIB, telah terjadi hujan deras di beberapa titik di wilayah Sumberagung, Kec. Gondang, Kab. Nganjuk mengakibatkan debit air meningkat sehingga pada pukul 17.55 WIB, air meluap dengan deras ke pemukiman di Desa Sumberagung dari hutan yg ada di sisi Utara Desa Sumberagung.

Korban : 0

Kerusakan : 1. Luapan air mengganggu aktivitas warga di Desa Sumberagung
2. Tanggul sungai kecil di Dsn. Jarak, Desa Sumberagung, Kec. Gondang yg kemarin sudah diperbaiki kembali jebol dengan Panjang 3 meter, Lebar 1 meter dan Tinggi 1.5 meter.

Kerugian : -

Upaya : - BPBD Jatim Berkoordinasi dengan BPBD Kab. Kab. Nganjuk.
- BPBD Prov. Jatim melakukan monitoring 37 BPBD Kab / Kota se-Jawa Timur.

Sumber : Pusdalops BPBD Kab. Nganjuk

4. Kabupaten / : Situbondo Kabupaten
Kota

Waktu : 2020-01-16 10:30:00

Tipe : Kebakaran

Kejadian

Lokasi : Jl. Cempaka no 28, Lingkungan Mulya Utama, Kelurahan Patokan, Rt 01 Rw 04, Kecamatan Situbondo

Koordinat : -7.709978,113.994530

Cuaca : Cerah Berawan

Kronologi : Hari Kamis tanggal 16 Januari 2020 sekira pukul 10.30 WIB telah terjadi kebakaran pada kompor gas milik Anik (40 th) sebelum kejadian pemilik rumah sedang berada di dapur memasak kacang hijau untuk mata pencaharian (berjualan), tiba-tiba terjadi kebocoran pada saluran selang tabung gas tersebut. Selanjutnya dengan sigap warga sekitar bahu membahu, bergotong royong memadamkan api dengan peralatan seadanya. Berselang beberapa menit kemudian 3 unit Damkar tiba di lokasi untuk memadamkan api agar tidak merembet ke area lainnya. Tidak ada korban jiwa dalam kejadian tersebut.

Korban : 0

Kerusakan : Kompor beserta tabung gas mengalami kerusakan

Kerugian : -

Upaya : 1. Meninjau lokasi kejadian
 2. Pusdalops BPBD Situbondo melakukan koordinasi dengan pihak Perangkat Desa, Kecamatan, Koramil, Polsek, Damkar serta Relawan
 3. Pusdalops BPBD Kabupaten Situbondo melakukan Assesment / kaji cepat dilokasi terkait kerusakan, kerugian, dan sumber daya yang terdampak di lokasi kejadian
 4. Petugas Damkar melakukan Pemadaman api dan pembasahan dilokasi kebakaran.

PIHAK / UNSUR YANG DATANG KE LOKASI,
 Antara lain :

1. Kecamatan Situbondo beserta jajarannya.
2. Anggota Polsek Situbondo
3. Anggota Koramil Situbondo
4. Kelurahan Patokan
5. Anggota Pusdalops BPBD Kabupaten Situbondo
6. 3 unit mobil Damkar Kabupaten Situbondo
7. Anggota Satpol PP Kabupaten Situbondo
8. Warga sekitar

Sumber : BPBD KAB. SITUBONDO

5. Kabupaten / : Sampang Kabupaten
 Kota

Waktu : 2020-01-16 08:30:00

Tipe : Kejadian Lain

Kejadian

Lokasi : Dusun Bungkak, Desa Baturasang, Kecamatan Tambelengan

Koordinat : -7.081831,113.111687

Cuaca : Cerah

Kronologi : Pada pukul 08.30 wib terjadi kebakaran kios yang di sebab kan konsleting listrik ketika terjadi kebakaran pemilik kios sedang berada di luar/ kios dalam keadaan tutup, api dapat di padamkan oleh Tim Pemadam kebakaran jam 11.00 wib

Korban : 0

Kerusakan : -

Kerugian : -

Upaya : - Assesment
 - Evakuasi barang-barang berharga yg masih utuh

Sumber : BPBD Kab. Sampang & Agen Bencana Jatim

III. Aktivitas Gunung Api di Wilayah Jawa Timur

Gunung api di wilayah Jawa Timur yang terpantau sebagai berikut:

1. Gunung Bromo : **WASPADA** (Level II) Sejak Tanggal 20 Oktober 2016
2. Gunung Semeru : **WASPADA** (Level II) Sejak Tanggal 02 Mei 2013
3. Gunung Raung : **NORMAL** (Level I) Sejak Tanggal 20 Oktober 2016
4. Gunung Ijen : **NORMAL** (Level I) Sejak Tanggal 08 Agustus 2014
5. Gunung Kelud : **NORMAL** (Level I) Sejak Tanggal 07 Agustus 2014
6. Gunung Lamongan : **NORMAL** (Level I) Sejak Tanggal 19 April 2012
7. Gunung Arjuno - Welirang : **NORMAL** (Level I) Sejak Tahun 1995

IV. Pantauan Titik Panas Wilayah Jawa Timur

Pantauan berdasarkan sensor *MODIS* (*Moderate Resolution Imaging Spectroradiometer*) dari Satelit *Terra*, *Aqua*, *Suomi* pada hari pada **Kamis - Jumat, 16 – 17 Januari 2020** pukul 07.00 s/d 07.00 WIB, dilaporkan sebagai berikut :

No.	Koordinat	Tanggal	Waktu (WIB)	TK (%)	Kecamatan	Kabupaten	Keterangan
NIHIL							

V. Peringatan Dini Cuaca Wilayah Jawa Timur

A.	1.	Peringatan Dini Cuaca Jawa Timur tanggal 16 Januari 2020 pkl. 10:25 WIB berpotensi terjadi Hujan Sedang-Lebat yang dapat disertai Kilat/Petir dan Angin Kencang pada pkl.10:45 WIB di NGAWI: Kendal. Dan dapat meluas ke wilayah LAMONGAN: Mantup, Sambeng. BOJONEGORO: Ngambon. NGAWI: Geneng, Jogorogo, Paron, Mantingan, Widodaren. MAGETAN: Sukomoro, Karangrejo, Panekan. MADIUN: Saradan. MOJOKERTO: Jatirejo. PROBOLINGGO: Tiris. JEMBER: Sumberbaru. LUMAJANG: Randu Agung. PONOROGO: Ngebel, Sooko, Pulung. Kondisi ini diperkirakan masih akan berlangsung hingga pkl.13:00 WIB. (Prakirawan-BMKG Surabaya)
	2.	UPDATE Peringatan Dini Cuaca Jawa Timur tanggal 16 Januari 2020 pkl. 12:40 WIB masih berpotensi terjadi Hujan Sedang-Lebat yang dapat disertai Kilat/Petir dan Angin Kencang pada pkl.13:00 WIB di SIDOARJO: Candi, Tanggulangin, Porong, Tulangan. Dan dapat meluas ke wilayah SURABAYA: Lakarsantri, Wonocolo, Tenggilis Mejoyo, Gayungan, Karang Pilang, Jambangan, Wiyung, Sambikerep, Dukuh Pakis. GRESIK: Driyorejo, Wringin Anom, Kedamean. SUMENEP: Ambunten, Dasuk. BOJONEGORO: Dander, Ngasem, Kapas. NGANJUK: Berbek. MOJOKERTO: Kutorejo, Bangsal, Ngoro, Pungging, Mojosari. SIDOARJO: Sidoarjo, Krembung, Jabon, Taman, Waru, Krian, Sukodono, Wonoayu, Prambon, Balong Bendo, Tarik, Gedangan, Buduran. PASURUAN: Gempol, Beji, Pandaan, Rembang. PROBOLINGGO: Gading, Pakuniran. SITUBONDO: Asembagus, Kapongan, Jangkar, Arjasa, BONDOWOSO: Cerme, Kondisi ini diperkirakan masih akan berlangsung hingga pkl.15:00 WIB. (Prakirawan-BMKG Surabaya)
	3.	UPDATE Peringatan Dini Cuaca Jawa Timur tanggal 16 Januari 2020 pkl. 14:20 WIB masih berpotensi terjadi Hujan Sedang-Lebat yang dapat disertai Kilat/Petir dan Angin Kencang pada pkl.14:40 WIB di SURABAYA: Lakarsantri, Karang Pilang. SIDOARJO: Krian, Wonoayu, Tulangan. PASURUAN: Gempol. BONDOWOSO: Tapen, Wonosari, Tegalampel. Dan dapat meluas ke wilayah BANGKALAN: Tanah Merah, Geger, SURABAYA: Sambikerep, Tandes, Benowo, Pakal, Suko Manunggal, Dukuh Pakis, Wiyung, Jambangan, Sawahan, Wonokromo, Gayungan, Tenggilis Mejoyo, Wonocolo, Sukolilo, Mulyorejo, Rungkut, Gununganyar, Genteng, Tegalsari, Gubeng, Tambaksari, Asemrowo, Pabean Cantian, Simokerto, Krembangan, Bubutan. GRESIK: Driyorejo, Wringin Anom, Kedamean, Menganti. TUBAN: Kerek. BOJONEGORO: Ngasem. MADIUN: Kare, Gemarang. NGANJUK: Loceret, Bagor, Berbek, Wilangan, Sawahan, Ngetos. JOMBANG: Tembelang, Peterongan, Megaluh. MOJOKERTO: Seluruh Kecamatan.KOTA MOJOKERTO: Seluruh Kecamatan.SIDOARJO: Balong Bendo, Tarik, Prambon, Krembung, Porong, Jabon, Candi, Sidoarjo, Tanggulangin, Sukodono, Taman. PASURUAN: Beji, Pandaan, Prigen, Sukorejo, Gondang Wetan, Rejoso, Kejayan, Kraton, Rembang, Bangil, Wonorejo. KOTA PASURUAN: Seluruh Kecamatan.SITUBONDO: Kendit, Arjasa, Jangkar. BONDOWOSO: Klabang, Prajekan, Wringin, Curandami, Tenggarang, Bondowoso, Sukosari, Tlogosari, Pujer, Cerme,

	Kondisi ini diperkirakan masih akan berlangsung hingga pkl.16:40 WIB. (Prakirawan-BMKG Surabaya)
4.	UPDATE Peringatan Dini Cuaca Jawa Timur tanggal 16 Januari 2020 pkl. 16:20 WIB masih berpotensi terjadi Hujan Sedang-Lebat yang dapat disertai Kilat/Petir dan Angin Kencang pada pkl.16:40 WIB di BOJONEGORO: Padangan, Ngambon, Baureno. NGAWI: Mantingan. MOJOKERTO: Kemlagi, Gedek. Dan dapat meluas ke wilayah LAMONGAN: Sukodadi, Babat, Kedungpring, Modo, Sambeng, Mantup, Sugio. TUBAN: Plumpang, Widang, Montong, Parengan, Soko, Rengel. BOJONEGORO: Kasiman, Purwosari, Ngraho, Tambakrejo, Kanor, Kepoh Baru, Sumberejo, Ngasem, Bubulan, Margo Mulyo, Kalitidu, Malo, Bojonegoro. NGAWI: Karangjati, Widodaren, Sine, Ngrambe, Kendal, Jogorogo, Geneng, Paron, Kedunggalar, Pitu, Ngawi, Padas, Bringin, Pangkur, Kwadungan. MAGETAN: Lembeyan, Parang, Kawedanan, Takeran. MADIUN: Saradan, Pilangkenceng, Jiwan, Geger, Kebon Sari. KOTA MADIUN: Seluruh Kecamatan. JOMBANG: Kudu, Kesamben, Bareng, Wonosalam, Mojoagung. MOJOKERTO: Dawar Blandong, Jetis, Sooko, Trowulan, Puri, Jatirejo, Bangsal, Mojosari, Kutorejo, Dlanggu, Pungging, Ngoro, Pacet, Trawas, Gondang, KOTA MOJOKERTO: Seluruh Kecamatan. PASURUAN: Purwodadi, Purwosari, Kondisi ini diperkirakan masih akan berlangsung hingga pkl.18:40 WIB. (Prakirawan-BMKG Surabaya)
5.	UPDATE Peringatan Dini Cuaca Jawa Timur tanggal 16 Januari 2020 pkl. 18:20 WIB masih berpotensi terjadi Hujan Sedang-Lebat yang dapat disertai Kilat/Petir dan Angin Kencang pada pkl.18:40 WIB di BOJONEGORO: Ngraho, Margo Mulyo. NGAWI: Padas, Ngawi. Dan dapat meluas ke wilayah TUBAN: Kenduruan, Jatirogo, Bangilan, Senori, Singgahan, Kerek, Montong, Parengan. BOJONEGORO: Tambakrejo, Ngasem, Kasiman, Malo, Kalitidu, Bojonegoro, Dander, Purwosari, Padangan. NGAWI: Pitu, Kedunggalar, Paron, Kendal, Geneng, Karangjati, Bringin, Pangkur, Kwadungan, Jogorogo. MAGETAN: Panekan, Plaosan, Karangmojo, Karangrejo, Maospati. MADIUN: Balerejo, Sawahan, Madiun, Pilangkenceng, Wonoasri, Jiwan. KOTA MADIUN: Seluruh Kecamatan. Kondisi ini diperkirakan masih akan berlangsung hingga pkl. 20:40 WIB. (Prakirawan-BMKG Surabaya)
B.	Penyebaran informasi peringatan dini Jawa Timur : 1. Menelepon Kabupaten/ Kota yang diperkirakan berpotensi terjadi hujan. 2. Menyebarkan informasi melalui Radio Komunikasi VHF BPBD Provinsi Jawa Timur pada freq 164.525 Mhz dan VHF RAPI pada freq 143.550 Mhz. 3. Menyebarkan informasi ke Kab/Kota melalui SMS Gateway BPBD Provinsi Jawa Timur dan melalui ponsel monitoring nomor 081231780000 dan Jejaring Sosial

VI. Prakiraan Cuaca Wilayah Jawa Timur

Prakiraan Cuaca Provinsi Jawa Timur pada **Jum'at - Sabtu, 17 – 18 Januari 2020** mulai Pukul 07.00 s/d 07.00 WIB. Dilaporkan sebagai berikut :

No.	Kab. / Kota	Prakiraan Cuaca				Suhu (°C)	Kelembapan (%)	Kec. Angin (Km/Jam)	Arah Angin
		Pagi	Siang	Malam	Dini Hari				
BAKORWIL I - Cuaca Cerah hingga Hujan Petir dengan Suhu 21 - 33° C									
1	Kota Kediri	Cerah	Hujan Petir	Cerah	Udara Kabur	23 - 31	55 - 90	30	Timur
2	Kab. Kediri	Cerah	Cerah	Cerah	Udara Kabur	22 - 30	60 - 90	30	Timur
3	Kota Madiun	Cerah	Cerah Berawan	Cerah	Udara Kabur	24 - 33	65 - 90	30	Timur
4	Kab. Madiun	Cerah	Cerah	Hujan Lokal	Udara Kabur	23 - 33	65 - 90	30	Timur
5	Kab. Magetan	Cerah	Hujan Lokal	Cerah	Udara Kabur	22 - 31	65 - 95	30	Timur
6	Kab. Ngawi	Cerah	Cerah Berawan	Cerah Berawan	Cerah Berawan	23 - 33	65 - 90	30	Timur
7	Kab. Pacitan	Cerah Berawan	Cerah	Cerah Berawan	Berawan	23 - 32	65 - 90	30	Timur
8	Kab. Ponorogo	Cerah	Cerah	Cerah	Udara Kabur	22 - 32	55 - 90	30	Timur

9	Kab. Trenggalek	Cerah	Hujan Petir	Hujan Lokal	Udara Kabur	21 - 32	65 - 90	30	Timur
10	Kab. Tulungagung	Cerah Berawan	Hujan Petir	Cerah	Udara Kabur	23 - 32	65 - 90	30	Timur
BAKORWIL II - Cuaca Cerah hingga Hujan Petir dengan Suhu 21 - 32° C									
11	Kab. Bojonegoro	Cerah	Cerah Berawan	Cerah Berawan	Cerah Berawan	24 - 32	65 - 95	30	Timur
12	Kab. Gresik	Cerah	Cerah	Cerah Berawan	Cerah Berawan	25 - 32	60 - 90	30	Timur
13	Kab. Jombang	Cerah	Cerah	Hujan Lokal	Udara Kabur	24 - 32	55 - 90	30	Timur
14	Kab. Lamongan	Cerah	Cerah Berawan	Cerah Berawan	Cerah Berawan	24 - 32	60 - 95	30	Timur
15	Kab. Tuban	Cerah	Hujan Petir	Berawan	Hujan Lokal	24 - 32	65 - 95	30	Timur
16	Kab. Nganjuk	Cerah	Cerah Berawan	Hujan Lokal	Udara Kabur	23 - 31	70 - 95	30	Timur
17	Kota Mojokerto	Cerah	Cerah Berawan	Hujan Lokal	Cerah Berawan	24 - 32	60 - 90	30	Timur
18	Kab. Mojokerto	Cerah	Cerah Berawan	Hujan Lokal	Udara Kabur	21 - 30	60 - 90	30	Timur
BAKORWIL III - Cuaca Cerah hingga Hujan Petir dengan Suhu 17 - 33° C									
19	Kota Batu	Cerah	Hujan Petir	Kabut	Kabut	17 - 27	65 - 95	30	Timur
20	Kota Blitar	Berawan	Cerah	Cerah Berawan	Udara Kabur	22 - 32	65 - 95	30	Timur
21	Kab. Blitar	Berawan	Cerah	Cerah Berawan	Udara Kabur	21 - 32	65 - 90	30	Timur
22	Kota Malang	Berawan	Hujan Petir	Cerah	Udara Kabur	22 - 30	60 - 95	30	Timur
23	Kab. Malang	Cerah Berawan	Cerah	Cerah	Udara Kabur	21 - 30	60 - 95	30	Timur
24	Kab. Sidoarjo	Cerah	Cerah Berawan	Hujan Lokal	Udara Kabur	25 - 32	60 - 90	30	Timur
25	Kota Surabaya	Cerah Berawan	Cerah Berawan	Hujan Lokal	Cerah Berawan	25 - 33	55 - 95	30	Timur
26	Kota Pasuruan	Cerah	Cerah Berawan	Cerah	Cerah Berawan	24 - 32	60 - 90	30	Timur
27	Kab. Pasuruan	Cerah	Hujan Petir	Cerah	Udara Kabur	22 - 30	60 - 90	30	Timur
BAKORWIL IV - Cuaca Cerah hingga Hujan Petir dengan Suhu 24 - 32° C									
28	Kab. Bangkalan	Cerah Berawan	Cerah	Cerah Berawan	Cerah Berawan	25 - 32	60 - 90	30	Timur
29	Kab. Pamekasan	Cerah Berawan	Hujan Petir	Cerah Berawan	Cerah Berawan	24 - 32	60 - 95	30	Timur
30	Kab. Sampang	Cerah	Cerah	Cerah Berawan	Berawan	25 - 32	60 - 95	30	Timur
31	Kab. Sumenep	Cerah Berawan	Hujan Petir	Cerah	Cerah Berawan	25 - 32	60 - 95	30	Timur
BAKORWIL V - Cuaca Cerah hingga Hujan Lokal dengan Suhu 22 - 32° C									
32	Kab. Banyuwangi	Cerah Berawan	Cerah Berawan	Cerah	Cerah Berawan	24 - 33	55 - 90	30	Timur
33	Kab. Bondowoso	Cerah	Cerah	Cerah	Udara Kabur	23 - 31	60 - 90	30	Timur
34	Kab. Jember	Cerah Berawan	Cerah Berawan	Cerah	Udara Kabur	22 - 31	60 - 90	30	Timur
35	Kab. Lumajang	Kabut	Cerah	Hujan Lokal	Udara Kabur	23 - 31	60 - 95	30	Timur
36	Kab. Situbondo	Cerah	Cerah	Cerah	Cerah Berawan	24 - 32	60 - 90	30	Timur
37	Kota Probolinggo	Cerah	Cerah	Cerah Berawan	Cerah Berawan	24 - 32	60 - 90	30	Timur
38	Kab. Probolinggo	Cerah Berawan	Cerah	Cerah	Udara Kabur	23 - 30	60 - 95	30	Timur
<p>Peringatan Dini : Waspada hujan intensitas sedang hingga lebat disertai petir dan angin kencang sesaat pada: Siang-Sore hari di wilayah Surabaya, Sidoarjo, Kab. Mojokerto, Tuban, Trenggalek, Tulungagung, Kota Kediri, Kota Malang, Batu, Kab. Pasuruan, Kab. Probolinggo, Situbondo, Pamekasan dan Sumenep.</p>									

Sumber Informasi: BMKG via Pusdalops BPBD Jatim

VII. Prakiraan Tinggi Gelombang

Prakiraan gelombang laut maksimum di wilayah Jawa Timur pada **Jum'at - Sabtu, 17 – 18 Januari 2020** mulai Pukul 07.00 s/d 07.00 WIB. Dilaporkan sebagai berikut :

No.	Nama Wilayah Perairan	Cuaca	Kondisi Angin		Tinggi Gelombang (Meter)
			Arah	Kec. (Knots)	
1.	Perairan Kalimantan Tengah Bag. Timur	Cerah Berawan	Barat Daya - Barat	3 – 10	0.20 – 0.50
2.	Laut Jawa Bagian Utara Bawean	Cerah Berawan	Barat Daya - Barat	3 – 11	0.20 – 0.50
3.	Laut Jawa Bagian Selatan Bawean	Cerah Berawan	Barat – Barat Laut	3 – 12	0.20 – 0.50
4.	Laut Jawa Bagian Barat Masalembo	Cerah Berawan	Barat – Barat Laut	3 – 10	0.10 – 0.25
5.	Laut Jawa Bagian Timur Masalembo	Cerah Berawan	Barat – Barat Laut	5 – 11	0.40 – 1.00
6.	Perairan Tuban - Lamongan	Cerah Berawan	Selatan – Barat Daya	3 – 12	0.00 – 0.25
7.	Perairan Gresik - Surabaya	Cerah Berawan	Selatan – Barat Daya	3 – 11	0.10 – 0.25
8.	Perairan Utara Madura	Cerah Berawan	Barat Laut - Utara	3 – 13	0.10 – 0.50
9.	Perairan Kepulauan Sapudi	Cerah Berawan	Barat – Barat Laut	4 – 12	0.20 – 0.75
10.	Perairan Kepulauan Kangean	Cerah Berawan	Barat Daya - Barat	5 – 12	0.40 – 1.00
11.	Selat Madura Bagian Barat	Cerah Berawan	Tenggara – Selatan	3 – 12	0.00 – 0.25
12.	Selat Madura Bagian Timur	Cerah Berawan	Selatan – Barat Daya	3 – 11	0.00 – 0.25
13.	Perairan Selatan Jawa Timur	Cerah Berawan	Tenggara – Selatan	8 – 12	1.00 – 2.25
14.	Samudera Hindia Selatan Jawa Timur	Cerah Berawan	Selatan – Barat Daya	8 – 16	1.00 – 2.25
Peringatan : Nil					

Sumber Informasi: *BMKG Maritim Perak Surabaya*

VIII. Komunikasi Radio


Berdasarkan monitoring dari Media Sosial (Facebook, WhatsApp & Telegram) dan Radio PUSDALOPS BBD Provinsi Jawa Timur di Frekwensi HF 114.375 dan VHF 143.550 MHz pada hari pada **Kamis - Jumat, 16 – 17 Januari 2020** Pukul 07.00 - 07.00 WIB. Dilaporkan sebagai berikut:

LOG SHEET		Tanggal : 16 – 17 Januari 2020
		Hari : Kamis - Jumat
Operator : M. Darajat, Tomy Yoga & Tim JR Kelud	STASIUN : PUSDALOPS BPBD JATIM	
REKAP PERCAKAPAN		
Waktu	Pengirim	Percakapan
16/01/2020 07:00:00	Kab. Blitar	Cerah Berawan - Berawan
16/01/2020 07:06:00	Kota Malang	Cerah Berawan
16/01/2020 07:10:00	Kab. Malang	Cerah Berawan
16/01/2020 07:10:00	Kab. Bojonegoro	Cerah Berawan
16/01/2020 07:15:00	Kab. Probolinggo	Cerah
16/01/2020 07:17:00	Kota Batu	Cerah
16/01/2020 07:20:00	Kab. Jember	Berawan
16/01/2020 07:34:00	Kab. Situbondo	Cerah Berawan
16/01/2020 07:47:00	Kab. Jombang	Cerah
16/01/2020 07:47:00	Kab. Ngawi	Cerah
16/01/2020 07:56:00	Kab. Trenggalek	Cerah - Berawan
16/01/2020 08:00:00	Kab. Ponorogo	Cerah
16/01/2020 08:05:00	Kab. Magetan	Cerah
16/01/2020 08:24:00	Kab. Tuban	Cerah
16/01/2020 08:35:00	Kab. Madiun	Cerah
16/01/2020 08:44:00	Kab. Gresik	Cerah
16/01/2020 08:47:00	Kab. Malang	Cerah - Berawan
16/01/2020 09:00:00	Kab Mojokerto	Cerah
16/01/2020 10:00:00	Kab. Jombang	Cerah

16/01/2020 10:03:00	Kab. Nganjuk	Cerah Berawan
16/01/2020 10:04:00	Kota Malang	Cerah Berawan
16/01/2020 10:22:00	Kota Probolinggo	Cerah Berawan
16/01/2020 12:02:00	Kota Batu	Cerah Berawan
16/01/2020 12:05:00	Kab. Lumajang	Berawan
16/01/2020 12:09:00	Kab. Malang	Cerah Berawan
16/01/2020 12:32:00	Kab. Mojokerto	Cerah dan sebagian wilayah Cerah Berawan
16/01/2020 12:37:00	Kab. Gresik	Cerah
16/01/2020 13:00:00	Kota Malang	Cerah
16/01/2020 13:01:00	Kab. Nganjuk	Cerah Berawan
16/01/2020 13:34:00	Kab. Sidoarjo	Mendung - Hujan Sedang
16/01/2020 13:48:00	Kab. Situbondo	Cerah Berawan
16/01/2020 15:01:00	Kab. Magetan	Cerah - Berawan
16/01/2020 15:19:00	Kab. Ponorogo	Cerah - Cerah Berawan
16/01/2020 15:20:00	Kab. Mojokerto	Berawan dan Sebagian Wilayah Hujan Intensitas Ringan-Sedang
16/01/2020 15:45:00	Kab. Situbondo	Giat BPBD Kab. Situbondo , Hari Kamis Tgl 16 januari 2020 pengiriman bantuan Paket Sembako dan logistik lainnya ke rumah korban tertimpah pohon di Dusun pangabinan barat Desa Sumberejo Kec. Besuki dan Rumah korban Angin Kencang di Dusun Mandaran Desa Pesisir Besuki oleh Bapak Wakil Bupati bersama Bapak Kalaksa BPBD di dampingi oleh unsur Forkopimka Kecamatan beserta aparat Desa Setempat.
16/01/2020 15:48:00	Kab. Tulungagung	Cerah
16/01/2020 16:03:00	Kab. Jombang	Cerah - Hujan Ringan
16/01/2020 16:20:00	Kota Malang	Cerah
16/01/2020 18:01:00	Kab Gresik	Cerah - Cerah Berawan
16/01/2020 18:24:00	Kab. Mojokerto	Berawan dan Sebagian Wilayah Hujan Intensitas sedang & lebat
16/01/2020 18:48:00	Kab. Lumajang	Cerah
16/01/2020 19:00:00	Kota Malang	Cerah
16/01/2020 19:00:00	Kab. Nganjuk	Cerah Berawan pada Malam hari
16/01/2020 19:11:00	Kab. Jombang	Cerah - Hujan Ringan
16/01/2020 19:19:00	Kab. Situbondo	Cerah - Cerah Berawan
16/01/2020 19:42:00	Kab. Probolinggo	Cerah Berawan
16/01/2020 20:01:00	Kab. Jember	Cerah
16/01/2020 23:00:00	Kab. Pasuruan	Cerah
17/01/2020 00:32:00	Kab. Jember	Cerah
17/01/2020 00:51:00	Kab. Trenggalek	Cerah Berawan - Berawan
17/01/2020 01:01:00	Kota Malang	Cerah
17/01/2020 01:01:00	Kab. Jombang	Cerah Berawan
17/01/2020 02:11:00	Kab. Sidoarjo	Cerah Berawan
17/01/2020 03:06:00	Kab. Mojokerto	Berawan - Mendung
17/01/2020 03:59:00	Kab. Jombang	Cerah - Berawan
17/01/2020 04:23:00	Kab. Bondowoso	Cerah
17/01/2020 05:30:00	Kab. Bojonegoro	Cerah
17/01/2020 05:37:00	Kab. Blitar	Cerah Berawan
17/01/2020 05:52:00	Kab. Gresik	Cerah Berawan
17/01/2020 06:02:00	Kab. Mojokerto	Berawan dan sebagian wilayah berkabut

17/01/2020 06:04:00	Kota Kediri	Cerah
17/01/2020 06:05:00	Kab. Madiun	Cerah Berawan
17/01/2020 06:06:00	Kab. Pamekasan	Cerah Berawan
17/01/2020 06:12:00	Kab. Pasuruan	Cerah Berawan
17/01/2020 06:16:00	Kab. Sumenep	Cerah
17/01/2020 06:17:00	Kab. Situbondo	Berawan
17/01/2020 06:17:00	Kota Madiun	Cerah
17/01/2020 06:37:00	Kab. Pacitan	Cerah Berawan

Operator,



MUHAMMAD DARAJAT, SH.


NIPTTPK. 208-17111964-012019-2018

Sidoarjo, 17 Januari 2020

a.n. KAPUSDALOPS PB

BPBD Prov. Jawa Timur

Manager,



Ir. WIDODO, MM

Pembina

NIP. 19620628199103 1 011

LAPORAN AKTIVITAS PENGAMATAN GUNUNG API BROMO (2329 mdpl)

Tanggal : 17 Januari 2020

Pukul : 00.08 WIB

a. **VISUAL**

Cuaca Pos	Cerah, berawan, dan mendung.	Curah Hujan : -	Angin : lemah ke arah utara, timur laut, dan barat.	Suhu : 11 – 20 °C
Visual Gunung	Jelas hingga kabut 0-II			
Asap : Putih dengan intensitas tipis	Tekanan : Lemah	Arah : -	Tinggi : 50 – 200 m	
Keterangan :	Nihil			

b. **SEISMIK** 16 Januari 2020 (00:00-24:00 WIB)

JENIS GEMPA	JUMLAH (kali)	A. MAX (mm)	S - P (detik)	LAMA GEMPA (detik)	KETERANGAN
Tremor	-	-	-	-	-
Tremor Harmonik	-	-	-	-	-
Tremor Menerus (Microtremor)	-	0.5 – 1	-	-	Dominan 1 mm
Terasa	-	-	-	-	-
Hembusan	-	-	-	-	-
Longsor / Guguran	-	-	-	-	-
Low Frekuensi	-	-	-	-	-
TJ / Tektonik Jauh	-	-	-	-	-
TL / Tektonik Lokal	-	-	-	-	-
Vulkanik Dalam (VA)	-	-	-	-	-
Vulkanik Dangkal (VB)	-	-	-	-	-
Letusan	-	-	-	-	-

- c. **LAIN –LAIN** : Nihil
- d. **REKOMENDASI** : Masyarakat di sekitar G. Bromo dan pengunjung/wisatawan/pendaki tidak diperbolehkan memasuki kawasan dalam radius 1 km dari kawah aktif G. Bromo.
- e. **KESIMPULAN** : **Status Gunung Bromo WASPADA (Level II)**
- f. **SUMBER DATA** : KESDM, Badan Geologi, PVMBG - Pos Pengamatan Gunungapi Bromo
<https://magma.vsi.esdm.go.id/>
- g. **PENYUSUN LAPORAN** : Wahyu Andrian Kusuma

Sidoarjo, 17 Januari 2020

a.n. KAPUSDALOPS PB
BPBD Prov. Jawa Timur
Manager,

Ir. WIDODO, MM

Pembina

NIP. 19620628 199103 1 011

LAPORAN AKTIVITAS PENGAMATAN GUNUNG API SEMERU (3676 mdpl)

Tanggal : 17 Januari 2020

Pukul : 05.54 WIB

a. **VISUAL**

Cuaca Pos	Cerah, berawan, dan mendung.	Curah Hujan : -	Angin : Lemah hingga sedang ke arah utara, timur, selatan, dan barat.	Suhu : 22 – 29 °C
Visual Gunung	Jelas hingga kabut 0-II.			
Asap : -	Tekanan : -	Arah : -.		Tinggi : -
Keterangan :	- Teramati 1 kali letusan warna asap putih kelabu tinggi asap 400 m arah Utara			


b. **SEISMIK** 16 Januari 2020 (00:00-24:00 WIB)

JENIS GEMPA	JUMLAH (kali)	A. MAX (mm)	S - P (detik)	LAMA GEMPA (detik)	KETERANGAN
Tremor	-	-	-	-	-
Tremor Harmonik	1	2	-	122	-
Tremor Menerus (Microtremor)	-	-	-	-	-
Terasa	-	-	-	-	-
Hembusan	6	3 – 9	-	10 - 105	-
Longsor / Guguran	1	3	-	75	-
Low Frekuensi	-	-	-	-	-
TJ / Tektonik Jauh	-	-	-	-	-
TL / Tektonik Lokal	-	-	-	-	-
Vulkanik Dalam (VA)	-	-	-	-	-
Vulkanik Dangkal (VB)	-	-	-	-	-
Letusan	17	10 – 23	-	56 - 130	-
Tornillo	-	-	-	-	-

- c. **LAIN –LAIN** : -
- d. **REKOMENDASI** :
 1. Masyarakat tidak melakukan aktivitas di dalam radius 1 km dan wilayah sejauh 4 km di sektor lereng selatan-tenggara kawah aktif yang merupakan wilayah bukaan kawah aktif G. Semeru (Jongring Seloko) sebagai alur luncuran awan panas.
 2. Mewaspadaai gugurnya kubah lava di Kawah Jongring Seloko.
- e. **KESIMPULAN** : **Status Gunung Semeru WASPADA (Level II)**
- f. **SUMBER DATA** : KESDM, Badan Geologi, PVMBG - Pos Pengamatan Gunungapi Semeru <https://magma.vsi.esdm.go.id/>
- g. **PENYUSUN LAPORAN** : Yadi Yuliandi, A.Md.

Sidoarjo, 17 Januari 2020

a.n. KAPUSDALOPS PB
BPBD Prov. Jawa Timur
Manager,



Ir. WIDODO, MM

Pembina

NIP. 19620628 199103 1 011