



**PEMERINTAH PROVINSI JAWA TIMUR**  
**BADAN PENANGGULANGAN BENCANA DAERAH**

Jl. Letjen S. Parman No. 55 Waru, Telp. (031) 8550222; Fax. (031) 8550101

**WARU – SIDOARJO**

Sidoarjo, 11 Januari 2020

Nomor : 360/062 /208.1/2020  
Sifat : Penting  
Lampiran : -  
Perihal : Laporan Harian Bencana

Kepada  
Yth. Ibu Gubernur Jawa Timur

Di **SURABAYA**

Bersama ini disampaikan dengan hormat **Laporan Harian** PUSDALOPS PB BPBD Provinsi Jawa Timur kejadian bencana Tanggal 10 – 11 Januari 2020 pukul 07.00 WIB, berdasarkan pantauan petugas piket dan laporan dari BPBD Kabupaten Kota se Jawa Timur sebagaimana terlampir.

Demikian untuk menjadi periksa.

An. KEPALA PELAKSANA  
BADAN PENANGGULANGAN BENCANA DAERAH  
PROVINSI JAWA TIMUR  
Sekretaris,

u.b

Kasubbag Urusan dan Kepegawaian



NIP. 19651111 199203 1 017

TEMBUSAN :

- Yth. 1. Bp. Kepala BNPB di Jakarta  
2. Bp. Kepala Kepolisian Daerah Jawa Timur  
3. Bp. Wakil Gubernur Jawa Timur  
4. Bp. Sekretaris Daerah Prov. Jatim selaku Kepala ex officio BPBD Prov. Jatim  
5. Bp. Kepala Pelaksana BPBD Prov. Jatim
-



**PEMERINTAH PROVINSI JAWA TIMUR**  
**BADAN PENANGGULANGAN BENCANA DAERAH**

Jl. Letjen. S. Parman No. 55 Waru, Telp. (031) 8550222; Fax. (031) 8550101  
**SIDOARJO – 61256**

**LAPORAN HARIAN PUSDALOPS**

Dilaporkan kejadian alam dan bencana di wilayah Jawa Timur yang terjadi pada **Jum'at – Sabtu, 10 – 11 Januari 2020** pukul 07.00 s/d 07.00 WIB. Informasi yang diperoleh Pusdalops BPBD Provinsi Jawa Timur, sebagai berikut :

**I. Kejadian Bencana**

1. Kabupaten / : Pamekasan Kabupaten

Kota

Waktu : 2020-01-10 16:00:00

Tipe : Angin Kencang

Kejadian

Lokasi : Desa Lancar dan Desa Montok, Kec. Larangan

Koordinat : -7.127568,113.585976

Cuaca : Cerah

Kronologi : Hujan yg di serai angin kencang pada pukul 16.00 WIB mengakibatkan beberapa bangunan rusak sedang, ringan dan berat.

Meninggal : 0

Hilang : 0

Luka Berat : 0

Luka : 0

Ringan

Kerusakan : - Rumah rusak berat : 3 unit  
- Rumah rusak sedang : 1 unit  
- Rumah rusak ringan : 9 unit

Kerugian : -

Upaya : TRC BPBD Pamekasan, TNI, Polri, Tagana, Rapi dan FPRB Pamekasan melakukan pendataan dan membantu melakukan pembersihan material

Sumber : Pusdalops BPBD Pamekasan

**II. Kejadian Lain – Lain**

1. Kabupaten : Jember Kabupaten

/ Kota

Waktu : 2020-01-10 21:05:03

Tipe : Gempa Bumi

Kejadian

Lokasi : Info Gempa Mag:3.2 SR, 10-Jan-20 21:05:03 WIB, Lok:9.54 LS,113.41 BT (151 km BaratDaya JEMBER-JATIM), Kedlmn:10 Km ::BMKG-PGR VII

Koordinat : -9.540000,113.410004

Cuaca : Cerah

Kronologi : Info Gempa Mag:3.2 SR, 10-Jan-20 21:05:03 WIB, Lok:9.54 LS,113.41 BT (151 km BaratDaya JEMBER-JATIM), Kedlmn:10 Km ::BMKG-PGR VII, Ket : Gempa tidak dirasakan

Korban : 0

Kerusakan : -

Kerugian : -

Upaya : Menyebarkan info gempa melalui media sosial

Sumber : BMKG-PGR VII

---

2. Kabupaten : Madiun Kabupaten  
/ Kota  
Waktu : 2020-01-10 19:30:00  
Tipe : Tanah Longsor  
Kejadian  
Lokasi : Ds. Segulung RT 09 RW 03, Kec. Dagangan  
Koordinat : -7.748839,111.552338  
Cuaca : Hujan  
Kronologi : Hujan Deras sejak pukul 17.00 WIB di Ds. Segulung RT 09 RW 03 Kec. Danganan mengakibatkan tanah didepan rumah milik Bpk. Juani/Ibu Pariyem Longsor dengan lebar 7 M dan tinggi 4 M akibat Terkikis air hujan. Kebutuhan Terpal untuk menutupi Tanah Longsor.  
Korban : 0  
Kerusakan : Rumah terdampak : 1 unit  
Kerugian : -  
Upaya : BPBD Kab. Madiun, TRC PB BPBD Kab. Madiun, Perangkat Desa melakukan pendataan  
Sumber : Pusdalops PB BPBD Kab. Madiun
- 

3. Kabupaten : Magetan Kabupaten  
/ Kota  
Waktu : 2020-01-10 19:05:00  
Tipe : Angin Kencang  
Kejadian  
Lokasi : Jl. Karya Dharma, Ds. Ringinagung RT 03 RW 01, Kec. Magetan  
Koordinat : -7.668382,111.312546  
Cuaca : Hujan  
Kronologi : Hujan intensitas sedang - lebat yang terjadi sejak sore hari mengakibatkan Pohon berjenis Jaranan dengan diameter  $\pm$  40 cm tumbang pada pukul 19.05 WIB. Pukul 19.31 WIB akses jalan sudah bisa dilalui.  
Korban : 0  
Kerusakan : -  
Kerugian : -  
Upaya : Anggota TRC-PB BPBD Kab. Magetan bersama Dinas PU dan Masyarakat sekitar melakukan penanganan dan pembersihan  
Sumber : Pusdalops PB BPBD Kab. Magetan
- 

4. Kabupaten : Madiun Kabupaten  
/ Kota  
Waktu : 2020-01-10 18:30:00  
Tipe : Angin Kencang  
Kejadian  
Lokasi : - Ds. Betek RT 04 RW 01 Kec. Madiun  
- Ds. Betek RT 04 RW 01 Kec. Madiun  
- Jl. Ahmad Yani Ds. Bangunsari Kec. Mejayan  
Koordinat : -7.542611,111.658325  
Cuaca : Hujan  
Kronologi : Hujan yang disertai angin kencang sejak pukul 17.00 WIB mengakibatkan :

- Pohon Jenis Ringin Punden Tumbang menimpa Rumah Kosong Milik Mbah Mariah dengan diameter pangkal kurang leboh 30 Cm dan menutup Jalan warga di Ds. Betek RT 04 RW 01 Kec. Madiun.
- Rumah milik Bpk. Ariyanto mengalami kerusakan Bagian atap di Ds. Betek RT 04 RW 01 Kec. Madiun.
- Pohon tumbang Di Jl. Ahmad Yani Ds. Bangunsari Kec. Mejayan, tidak mengangu arus lalu lintas.

Korban : 0  
Kerusakan : Rumah rusak ringan : 2 unit  
Kerugian : -  
Upaya : BPBD Kab. Madiun, TRC PB BPBD Kab. Madiun, Perangkat Desa melakukan pendataan dan penanganan pohon tumbang  
Sumber : Pusdalops BPBD Kab. Madiun

---

5. Kabupaten : Ponorogo Kabupaten  
/ Kota  
Waktu : 2020-01-10 16:40:00  
Tipe : Tanah Longsor  
Kejadian  
Lokasi : Ds. Jurug, Kec. Sooko  
Koordinat : -7.905440,111.673615  
Cuaca : Hujan  
Kronologi : Hujan deras sekira sejak pukul 16.40 WIB di wilayah kec. Sooko mengakibatkan ambrolnya talud sisi selatan lapangan desa Jurug, dengan dimensi ± 15 m dengan ketinggian ± 5 m  
Korban : 0  
Kerusakan : Talud ambrol (P : 15 m, T : 5m)  
Kerugian : -  
Upaya : TRC BPBD Ponorogo melakukan pendataan  
Sumber : Pusdalops BPBD Ponorogo

---

6. Kabupaten : Blitar Kota  
/ Kota  
Waktu : 2020-01-10 16:00:00  
Tipe : Tanah Longsor  
Kejadian  
Lokasi : Jl. Cimanuk No.70 Kel. Tanggung, Kec. Kepanjen Kidul  
Koordinat : -8.073503,112.168839  
Cuaca : Hujan  
Kronologi : Hujan deras yang mengguyur Kota Blitar membuat talud di Jl. Cimanuk no.70 milik Pak Kaswadi longsor dan Bekas kandang anjing yang terletak tepat di atas talud rusak berat.  
Korban : 0  
Kerusakan : - 1(satu) kandang Anjing rusak berat  
- Longsoran talud serta rumpun bambu menghalangi aliran sungai  
Kerugian : -  
Upaya : TRC PB BPBD Kota Blitar melakukan pendataan  
Sumber : Pusdalops PB BPBD Kota Blitar

---

7. Kabupaten : Jombang Kabupaten

/ Kota

Waktu : 2020-01-10 13:40:00

Tipe : Kebakaran

Kejadian

Lokasi : Jl. Abdul Rahman Saleh No.12 Jombang

Koordinat : ,

Cuaca : Cerah

Kronologi : - Pkl. 13.00 WIB Seorang warga mendengar suara ledakan dari dalam gudang mainan;  
- Pkl. 13.30 WIB Muncul asap tebal dan api yang sudah membesar;  
- Pkl. 13.40 WIB Warga takut api merembet ke pemukiman, seorang warga melaporkan kejadian tersebut ke Pusdalops BPBD Jombang dan dilanjutkan ke Pimpinan;  
- Pkl. 13.43 WIB Pusdalops BPBD Jombang memberangkatkan satu Unit Fire Pumper Truck dan satu unit Fire Suplly Truck dari Pos DAMKAR Jombang;  
- Pkl. 13.50 WIB Petugas tiba dilokasi segera melakukan pemadaman;  
- Pkl. 14.15 WIB Kebakaran semakin membesar arahan pimpinan Pusdalops BPBD Jombang untuk memberangkatkan satu Unit Fire Pumper Truck dari Pos DAMKAR Mojoagung dan satu unit Fire Suplly Truck dari Pos DAMKAR Jombang;  
- Pkl. 14.30 WIB Dengan kondisi jalan yang padat petugas tiba dilokasi segera melakukan pemadaman;  
- Pkl 18.20 WIB Penanganan selesai petugas kembali ke Markas.

Korban : 0

Kerusakan : Gudang mainan lantai 2 terbakar habis beserta isinya

Kerugian : -

Upaya : - Pusdalops BPBD Jombang memberangkatkan satu Unit Fire Pumper Truck dan satu unit Fire Suplly Truck dari Pos DAMKAR Jombang;  
- Kebakaran semakin membesar arahan pimpinan Pusdalops BPBD Jombang untuk memberangkatkan satu Unit Fire Pumper Truck dari Pos DAMKAR Mojoagung dan satu unit Fire Suplly Truck dari Pos DAMKAR Jombang;

Sumber : Pusdalops BPBD Jombang

---

8. Kabupaten : Sumenep Kabupaten

/ Kota

Waktu : 2020-01-10 10:30:00

Tipe : Tanah Longsor

Kejadian

Lokasi : Jalan Lingkar utara, Ds. Kebunan, Kec. Sumenep Kota

Koordinat : -6.985475,113.861504

Cuaca : Berawan

Kronologi : Tanah/Tebing longsor dikarenakan curah hujan yang cukup tinggi di Kabupaten Sumenep yang terjadi secara berkala pada pukul 17.00 - 18.30 pada hari Senin - Rabu sehingga pada Jum'at, 10 Januari 2020 pukul 10.30 WIB tebing longsor dan menutup sebagian jalan.

Korban : 0

Kerusakan : -

Kerugian : -

Upaya : BPBD Kab. Sumenep Bersama pihak Tni-Polri dari Kodim 0827 Sumenep dan Anggota Sabhara Polres Sumenep melakukan pembersihan longsor.

Sumber : BPBD Kab. Sumenep

---

9. Kabupaten : Jember Kabupaten  
/ Kota  
Waktu : 2020-01-10 10:21:50  
Tipe : Gempa Bumi  
Kejadian  
Lokasi : 47 km Tenggara JEMBER-JATIM  
Koordinat : -8.55,113.88  
Cuaca : Cerah  
Kronologi : Info Gempa Mag:3.3 SR, 10-Jan-20 WIB, Lok:8.55 LS,113.88 BT (47 km Tenggara JEMBER-JATIM), Kedlmn:93 Km ::BMKG-PGR VII, Ket : Gempa tidak dirasakan  
Korban : 0  
Kerusakan : -  
Kerugian : -  
Upaya : Menyebarkan info gempa melalui media sosial  
Sumber : BMKG-PGR VII

---

10. Kabupaten : Jombang Kabupaten  
/ Kota  
Waktu : 2020-01-10 07:30:00  
Tipe : Kejadian Lain  
Kejadian  
Lokasi : - Dsn. Blimbing, Ds. Kwaron, Kec. Diwek  
- Dsn. Klepek, Ds. Sukoiber, Kec Gudo  
Koordinat : -7.599355,112.235527  
Cuaca : Cerah  
Kronologi : - Pkl. 06.00 WIB Pemilik rumah melihat sarang tawon di atap rumahnya;  
- Pkl. 07.00 WIB Pemilik rumah dan warga setempat resah dengan keberadaan tawon tersebut yang mengganggu aktifitas warga;  
- Pkl. 07.30 WIB Warga melaporkan hal tersebut ke PUSDALOPS BPBD Jombang dan dilanjutkan ke Pimpinan;  
- Pkl. 07.40 WIB PUSDALOPS BPBD Jombang memberangkatkan satu unit Rescue car dari PUSDALOPS BPBD Jombang;  
- Pkl. 08.00 WIB Tim tiba dilokasi dan melakukan evakuasi sarang tawon;  
- Pkl. 17.00 WIB Penanganan selesai.  
Korban : 0  
Kerusakan : -  
Kerugian : -  
Upaya : Satu unit Rescue car dari PUSDALOPS BPBD Jombang melakukan evakuasi sarang tawon  
Sumber : PUSDALOPS BPBD Jombang

---

11. Kabupaten : Batu Kota  
/ Kota  
Waktu : 2020-01-10 03:00:00  
Tipe : Tanah Longsor  
Kejadian  
Lokasi : Jl. Kelud Gg Punden RT 6 RW 11, Kel. Sisir, Kec. Batu  
Koordinat : -7.866100,112.529602

Cuaca : Hujan  
 Kronologi : Hujan yang mengguyur Kota Batu pada Jumat 10 Januari 2020 mengakibatkan longsor di belakang rumah Bpk Anwar dan Bpk Agus dengan panjang 20 meter, tinggi 6 meter, lebar 3 meter.  
 Korban : 0  
 Kerusakan : - Plengsengan longsor (T : 6 m, P : 20 m, L : 3 m)  
 - Rumah terdampak : 2 unit  
 Kerugian : -  
 Upaya : - BPBD Kota Batu Kaji cepat.  
 - BPBD Kota Batu Koordinasi dengan perangkat Kelurahan setempat  
 Sumber : Pusdalops PB BPBD Kota Batu

12. Kabupaten : Batu Kota  
/ Kota

Waktu : 2020-01-09 23:00:00  
 Tipe : Tanah Longsor  
 Kejadian  
 Lokasi : RT 01 RW 02, Dsn. Krajan kidul Ds. Tlekung, Kec. Junrejo  
 Koordinat : 7.913980,112.535599  
 Cuaca : Hujan  
 Kronologi : Hujan deras yang terjadi pada hari Kamis, 09 Januari 2020 kemarin mengakibatkan plengsengan ambrol sekitar pukul 23.00 WIB. Plengsengan berlokasi di belakang rumah Bpk Samin.  
 Korban : 0  
 Kerusakan : Plengsengan untuk pembatas rusak (P : 9 m, T : 8 m dan L : 2 m).  
 Kerugian : -  
 Upaya : BPBD Kota Batu melakukan kaji cepat dan koordinasi dengan pihak terkait  
 Sumber : Pusdalops PB BPBD Kota Batu

### III. Aktivitas Gunung Api di Wilayah Jawa Timur

Gunung api di wilayah Jawa Timur yang terpantau sebagai berikut:

1. Gunung Bromo : **WASPADA** (Level II) Sejak Tanggal 20 Oktober 2016
2. Gunung Semeru : **WASPADA** (Level II) Sejak Tanggal 02 Mei 2013
3. Gunung Raung : **NORMAL** (Level I) Sejak Tanggal 20 Oktober 2016
4. Gunung Ijen : **NORMAL** (Level I) Sejak Tanggal 08 Agustus 2014
5. Gunung Kelud : **NORMAL** (Level I) Sejak Tanggal 07 Agustus 2014
6. Gunung Lamongan : **NORMAL** (Level I) Sejak Tanggal 19 April 2012
7. Gunung Arjuno - Welirang : **NORMAL** (Level I) Sejak Tahun 1995

### IV. Pantauan Titik Panas Wilayah Jawa Timur

Pantauan berdasarkan sensor *MODIS (Moderate Resolution Imaging Spectroradiometer)* dari Satelit *Terra, Aqua, Suomi* pada hari pada **Jum'at – Sabtu, 10 – 11 Januari 2020** pukul 07.00 s/d 07.00 WIB, dilaporkan sebagai berikut:

No.	Koordinat	Tanggal	Waktu (WIB)	TK (%)	Kecamatan	Kabupaten	Keterangan
NIHIL							

### V. Peringatan Dini Cuaca Wilayah Jawa Timur

- A. 1. Peringatan Dini Cuaca Jawa Timur tanggal 10 Januari 2020 pkl. 09:10 WIB berpotensi terjadi Hujan Sedang-Lebat yang dapat disertai Kilat/Petir dan Angin Kencang pada pkl.09:30 WIB di TRENGGALEK: Watulimo. PONOROGO: Jetis, Dan dapat meluas ke

wilayah GRESIK: Tambak, Sangkapura. SUMENEP: Batu Putih, Batang Batang, Dungkek. TUBAN: Widang, Palang, Bancar, Tambakboyo, Jenu, Tuban, Parengan. BOJONEGORO: Kapas, Bojonegoro, Balen, Sumberejo. NGAWI: Mantingan, Widodaren, Pitu, Ngawi. MAGETAN: Parang, Poncol, Lembeyan. NGANJUK: Ngetos, Loceret. MOJOKERTO: Trawas, Pacet. PASURUAN: Prigen. KOTA BATU: Bumiaji. TULUNGAGUNG: Bandung, Besuki, Tanggunggunung. TRENGGALEK: Kampak, Gandusari, Karang, Tugu, Pule. PONOROGO: Sawoo, Sambit, Siman, Ponorogo, Kauman, Bungkal, Balong, Sampung, Sukorejo, Sooko, KEDIRI: Grogol, Tarokan. Kondisi ini diperkirakan masih akan berlangsung hingga pkl.11:30 WIB. (Prakirawan-BMKG Surabaya)

2. UPDATE Peringatan Dini Cuaca Jawa Timur tanggal 10 Januari 2020 pkl. 10:45 WIB masih berpotensi terjadi Hujan Sedang-Lebat yang dapat disertai Kilat/Petir dan Angin Kencang pada pkl.11:00 WIB di NGANJUK: Ngetos. TRENGGALEK: Gandusari, PONOROGO: Sawoo. Dan dapat meluas ke wilayah SUMENEP: Batu Putih, Batang Batang, Dungkek. MAGETAN: Lembeyan, Parang, Poncol, Plaosan, Panekan, Magetan, Kawedanan, Takeran. MADIUN: Gemarang, Kebon Sari, Kare. NGANJUK: Loceret, Sawahan, Berbek, Pace. PASURUAN: Prigen, Pandaan, Gempol, Lumbang. PROBOLINGGO: Sukapura, Sumber, Krucil, Gading. BONDOWOSO: Klabang. BANYUWANGI: Wongsorejo. LUMAJANG: Senduro. KOTA BATU: Batu, Junrejo. MALANG: Lawang, Ngantang, Pujon, Karangploso, Dau, Singosari. KOTA KEDIRI: Seluruh Kecamatan. TULUNGAGUNG: Bandung, Besuki, TRENGGALEK: Bendungan, Tugu, Karang, Pogalan, Trenggalek, Durenan, Watulimo, Kampak. PONOROGO: Sooko, Pulung, Siman, Mlarak, Sambit, Jenangan, Babadan. PACITAN: Kebonagung, Pacitan, Arjosari, Nawangan. KEDIRI: Grogol, Tarokan, Semen. Kondisi ini diperkirakan masih akan berlangsung hingga pkl.13:00 WIB. (Prakirawan-BMKG Surabaya)
3. UPDATE Peringatan Dini Cuaca Jawa Timur tanggal 10 Januari 2020 pkl. 11:30 WIB masih berpotensi terjadi Hujan Sedang-Lebat yang dapat disertai Kilat/Petir dan Angin Kencang pada pkl.11:45 WIB di SIDOARJO: Waru, KOTA BATU: Junrejo. TRENGGALEK: Gandusari, Karang. KEDIRI: Mojo, Semen, Kepung. Dan dapat meluas ke wilayah BANGKALAN: Tanjung Bumi. SAMPANG: Torjun, Tambelangan, Sreseh, Kedungdung, Banyuates. SURABAYA: Wiyung, Lakarsantri, Tenggilis Mejoyo, Karang Pilang, Wonocolo, Gayungan, Jambangan, Rungkut, Sukolilo, Mulyorejo, Gubeng, Wonokromo, Dukuh Pakis, Sambikerep, Sawahan. Tegalsari, Tambaksari, Bulak, Kenjeran. GRESIK: Panceng, Ujung Pangkah. LAMONGAN: Mantup, Kambangbahu, Tikung, Sambeng, Bluluk, Ngimbang, Brondong, Paciran. SUMENEP: Nonggunong, Gayarn, Raas, Rubaru. Dasuk, Batu Putih, Manding, Batang Batang, Dungkek. BOJONEGORO: Bubulan, Temayang, Sugihwaras, Kedungadem. NGANJUK: Ngetos, Loceret, Pace, Tanjunganom, Prambon, MOJOKERTO: Pacet, Trawas. SIDOARJO: Gedangan, Sedati, Krian, Wonoayu, Taman, Sukodono, PASURUAN: Lumbang, Tosari. PROBOLINGGO: Sumber, Sukapura, Krucil, Gading. SITUBONDO: Banyuputih, Asembagus, Arjasa, Sumbermalang. BONDOWOSO: Klabang, Cerme, Prajekan, Curandami, Wringin. BANYUWANGI: Wongsorejo. LUMAJANG: Senduro, Guci Alit, Ranuyoso. KOTA BATU: Batu, Bumiaji. MALANG: Kasembon, Ngantang, Dau, Pujon, Karangploso, Pakis, Singosari, Lawang. KOTA MALANG: Seluruh Kecamatan. KOTA KEDIRI: Seluruh Kecamatan. TULUNGAGUNG: Pagerwojo, Sendang, Besuki, Bandung, Ngantru, Karangrejo, TRENGGALEK: Pule, Tugu, Trenggalek, Pogalan, Durenan, Kampak, Dongko, Watulimo. KEDIRI: Kras, Ngadiluwih. Grogol, Kandat, Wates, Ploso Klaten, Gurah, Puncu, Tarokan, Gampengrejo, Pagu, Papar, Pare, Kandangan, Ngancar. Kondisi ini diperkirakan masih akan berlangsung hingga pkl.13:45 WIB. (Prakirawan-BMKG Surabaya)
4. UPDATE Peringatan Dini Cuaca Jawa Timur tanggal 10 Januari 2020 pkl. 13:20 WIB masih berpotensi terjadi Hujan Sedang-Lebat yang dapat disertai Kilat/Petir dan Angin Kencang pada pkl.13:50 WIB di SAMPANG: Sreseh, Torjun, irengik. SURABAYA: Gayungan, Wonocolo, Tenggilis Mejoyo, Jambangan. LAMONGAN: Bluluk. SUMENEP: Ganding, Pragaan, Sumenep. BOJONEGORO: Ngasem, Kedungadem, Balen, Dander. JOMBANG: Wonosalam, Bareng, Mojowarno, Diwek, Jogoroto, Ngoro, Plandaan. SIDOARJO:



Sukodono, Krian, Taman, Waru, Gedangan, Buduran, Wonoayu, Candi, Sidoarjo, Tulangan, Sedati. PROBOLINGGO: Maron, Tiris, Banyu Anyar. LUMAJANG: Senduro, Guci Alit, Klakah, Ranuyoso, Sukodono, MALANG: Ngantang, Kasembon. KEDIRI: Kepung, Kandangan. •Dan dapat meluas ke wilayah BANGKALAN: Modung, Kwanyar, Galis, Blega. SAMPANG: Tambelangan, Kedungdung, Sampang. PAMEKASAN: Galis, Larangan, Pakong. SUFTABAYA: Lakarsantri, Wiyung, Karang Pilang, Tegalsari, Wonokromo, Dukuh Pakis, Sawahan, Rungkut, Gununganyar, Sukolilo, Gubeng, Suko Manunggal, Sambikerep, Tandes, Genteng, Mulyorejo, Tambaksari, Bubutan, Simokerto. GRESIK: Balong Panggang, Wringin Anom, Driyorejo, Kedamean, Menganti. LAMONGAN: Modo, Ngimbang, Sambeng, Mantup. SUMENEP: Guluk Guluk, Rubaru, Manding, Saronggi, Bluto, Lenteng. BOJONEGORO: Tambakrejo, Bubulan, Sugihwaras, Temayang, Ngambon, Purwosari, Kalitidu, Kapas, Bojonegoro, Sumberejo, Kepoh Baru. NGAWI: Kendal, Jogorogo. NGANJUK: Rejoso, Ngluyu, Lengkong, Jaticalen, Loceret, Pace, Tanjunganom, Prambon, Ngronggot, Kertosono, Baron, Patianrowo. JOMBANG: Kabuh, Ploso, Kudu, Bandar Kedung Mulyo, Megaluh, Perak, Gudo, Tembelang, Jombang, Peterongan, Sumobito, Mojoagung, Kesamben, MOJOKERTO: Kemlagi, Dawar Blandong, Trowulan, Jatirejo, Gondang, Pacet, Ngoro, Bangsal, Jetis, Gedek, Pungging, Mojosari, Trawas. KOTA MOJOKERTO: Seluruh Kecamatan. SIDOARJO: Tarik, Balong Bendo, Prambon, Krembung, Porong, Tanggulangin, Jabon. PASURUAN: Tosari, Prigen, Purwosari, Purwodadi, Tuttur, Puspo, Gempol, Beji, Bangil, Pandaan, Pasrepan, Kejayan, Sukorejo, PROBOLINGGO: Krudl, Gading, Krejengan, Pajarakan, Gending, Tegal Siwalan, Leces, Bantaran, Kuripan, Sukapura, Sumber. SITUBONDO: Asembagus, Banyuputih, Jangkar, Arjasa, BONDOWOSO: Klabang, Prajekan, Cerme, BANYUWANGI: Wongsorejo. JEMBER: Sumberbaru. LUMAJANG: Candi Puro, Tempeh, Lumajang, Jatiroto, Randu Agung, Prono Jiwo, Tempursari. KOTA BATU: Seluruh Kecamatan. MALANG: Pujon, Wagir, Dau, Ponco Kusumo, Ampel Gading, Jabung, Lawang, Pakis, Singosari, Karangploso, Tumpang, Gondanglegi, Kepanjen, Ngajum, Pakisaji. KOTA MALANG: Seluruh Kecamatan. KOTA KEDIRI: Seluruh Kecamatan. BLITAR: Ngelegok, Garum, Gandusari, Wlingi, Doko. TRENGGALEK: Watulimo. PONOROGO: Ngrayun, Sambit. KEDIRI: Tarokan, Grogol, Semen, Gampengrejo, Pagu, Papar, Purwoasri, Kunjang, Puncu, Plemahan, Pare, Ngancar, Ploso Klaten, Gurah. •Kondisi ini diperkirakan masih akan berlangsung hingga pk1.16:00 WIB. (Prakirawan-BMKG Surabaya)

5. UPDATE Peringatan Dini Cuaca Jawa Timur tanggal 10 Januari 2020 pk1. 15:10 WIB masih berpotensi terjadi Hujan Sedang-Lebat yang dapat disertai Kilat/Petir dan Angin Kencang pada pk1.15:40 WIB di SURABAYA: Benowo, Pakal, Tandes, Asemrowo, Suko Manunggal, Sambikerep, Jambangan, Gayungan, Wonocolo, Wonokromo, Semampir, Pabean Cantian, Krembangan, Kenjeran, Gubeng, Tegalsari. GRESIK: Duduksampeyan, Cerme, Kebomas. LAMONGAN: Deket, Turi, Lamongan, Laren, Sekaran, Karanggeneng. TUBAN: Palang, Kerek. PASURUAN: Rembang, Kraton, Sukorejo, Wonorejo, Kejayan, Pasrepan, Winongan, Tosari, Puspo, Tuttur, Purwosari, Purwodadi, Lumbang. PROBOLINGGO: Sumber Asih, Suka pura. KOTAPROBOUNGGGO: Kodya Probolinggo. SITUBONDO: Besuki, Jatibanteng, Sumbermalang, Asem bagus, Arjasa, Jangkar. BONDOWOSO: Wringin, Curandami, Klabang. BANYUWANGI: Wongsorejo. MALANG: Ampel Gading, Ponco Kusumo, Tirta Yudo, Dampit, Turen, Gondanglegi. Dan dapat meluas ke wilayah BANGKALAN: Kokop, Konang. SAMPANG: Tambelangan, Banyuates, Robatal, Ketapang, Kedungdung. SURABAYA: Lakarsantri, Wiyung, Dukuh Pakis, Bubutan, Mulyorejo, Bulak, Tam baksari, Genteng, Simokerto, Sawahan, Sukolilo, Rungkut, Tenggilis Mejoyo, Gununganyar, Karang Pilang. GRESIK: Benjeng, Kedamean, Menganti, Driyorejo, Balong Panggang, Dukun, Manyar, Gresik, Wringin Anom. LAMONGAN: Sukodadi, Babat, Tikung, Kambangbahu, Sugio, Brondong, Paciran, Kalitengah, Karangbinangun, Glagah, TUBAN: Widang, Plumpang, Semanding, Montong, Singgahan, Merakurak, Jenu, Tuban, Jatirogo, Bancar, Bangilan, Tambakboyo. BOJONEGORO: Baureno. SIDOAFUO: Taman, Sukodono, Wonoayu, Sidoarjo, Candi, Tanggulangin, Porong, Gedangan, Sedati, Waru, Buduran, Tulangan, Jabon, Krembung, Krian. PASURUAN: Beji, Bangil, Rejoso,

- GondangWetan, Grati, Lekok, Nguling, Pandaan, Prigen, Gem pol. KOTA PASURUAN: Seluruh Kecamatan. PROBOLINGGO: Tongas, Sumber, Kuripan, Wonomerto, Bantaran, Tega I Siwalan, Banyu Anyar, Maron, Krucil, Gading, Pakuniran, Kota Anyar, Paiton, Besuk, Leces, Dringu, Gending, Tiris. SITUBONDO: Mlandingan, Suboh, Banyuputih, Kendit, Situbondo, Panarukan, Panji, Kapongan. BONDOWOSO: Tegalampel, Wonosari, Tenggarang, Bondowoso, Tamanan, Maesan, Pujer, Tlogosari, Sukosari, Tapen, Prajekan, Cerme, Grujugan. BANYUWANGI: Giri. JEMBER: Panti, Arjasa, LUMAJANG: Tempursari, Prono Jowo, Candi Puro, Senduro, Ranuyoso, Guci Alit, Klakah. MALANG: Lawang, Jabung, Pakis, Tumpang, Tajinan, Bululawang, Wajak, Kepanjen, Pagak, Bantur, Gedangan, Sumber Manjing, Singosari. KOTA MALANG: Seluruh Kecamatan. Kondisi ini diperkirakan masih akan berlangsung hingga pkl. 17:40 WIB. (Prakirawan-BMKG Surabaya)
6. UPDATE Peringatan Dini Cuaca Jawa Timur tanggal 10 Januari 2020 pkl. 16:30 WIB masih berpotensi terjadi Hujan Sedang-Lebat yang dapat disertai Kilat/Petir dan Angin Kencang pada pkl. 17:00 WIB di BANGKALAN: Arosbaya, Burneh, Tanah Merah, Kwanyar, Galis, Konang, Blega, Geger, Tragah, Klampis. SAMPANG: Tambelangan. PAMEKASAN: Larangan, Pakong, Galis, NGAWI: Sine, Ngrambe, Jogorogo, Kendal. MAGETAN: Bendo, Kawedanan, Magetan. PASURUAN: Tosari, Lumbang, Puspo. PROBOLINGGO: Sukapura, Tongas, Sumber Asih, Wonomerto, Dringu. KOTA PROBOLINGGO: Kodya Probolinggo. SITUBONDO: Situbondo, Panarukan. BONDOWOSO: Tlogosari, Klabang, Tapen, Wonosari, Tegalampel. BANYUWANGI: Wongsorejo. JEMBER: Sumberjambe, Ledokombo. MALANG: Gondanglegi. PONOROGO: Slahung, Bungkal, Sambit, Sawoo, Badegan, Kauman, Ponorogo, Siman. •Dan dapat meluas ke wilayah BANGKALAN: Bangkalan, Socah, Kamal, Labang, Modung, Sepulu, Kokop, Tanjung Bumi. SAMPANG: Sreseh, Jrengik, Banyuates, Kedungdung, Robatal, Ketapang, Torjun, Sampang, Omben. PAMEKASAN: Tlanakan, Pamekasan, Proppo, Pademawu, Pegantenan, Palengaan, Waru, SURABAYA: Gubeng, Sukolilo, Sawahan, Suko Manunggal, Tandes, Dukuh Pakis, Wonokromo, Tegalsari, Pabean Cantian, Genteng, Bubutan, Simokerto, Tambaksari, Mulyorejo, Karang Pilang, Wiyung, Jambangan, Wonocolo, Tenggilis Mejoyo, Gayungan, Rungkut, Gununganyar, Semampir, Kenjeran, Bulak, Krembangan, Asemrowo. GRESIK: Dukun, Panceng, Ujung Pangkah, Sidayu, Bungah, Gresik, Kebomas, Manyar. LAMONGAN: Paciran, Kalitengah, Karangbinangun, Laren, Karanggeneng. SUMENEP: Guluk Guluk, Pragaan. TUBAN: Widang. NGAWI: Mantingan, Widodaren, Kedunggalar, Paron, Geneng, Kwadungan. MAGETAN: Panekan, Poncol, Plaosan, Parang, Lembeyan, Karangmojo, Karangrejo, Sukomoro, Maospati, Takeran. MADIUN: Kebon Sari, Jiwan, Geger, Sawahan, Dolopo. KOTA MADIUN: Seluruh Kecamatan. SIDOARJO: Waru, Sedati, Gedangan, Buduran, Sidoarjo, Jabon, Porong, Candi, Tanggulangin. PASURUAN: Tuttur, Pasrepan, Winongan, Grati, Nguling, Gondang Wetan, Rejoso, Lekok, Kejayan, Purwodadi, Kraton, Bangil. KOTA PASURUAN: Seluruh Kecamatan. PROBOLINGGO: Sumber, Kuripan, Bantaran, Leces, Tegal Siwalan, Gending, Pajarakan, Kraksaan, Krejengan, Banyu Anyar, Maron. SITUBONDO: Kendit, Mlandingan, Arjasa, Asembagus, Banyuputih, Panji, Kapongan, Mangaran, Jangkar. BONDOWOSO: Sukosari, Tamanan, Pujer, Bondowoso, Tenggarang, Curandami, Wringin, Prajekan, Cerme, Grujugan. BANYUWANGI: Kalibaru, Glenmore, Genteng, Songgon, Glagah, Giri. JEMBER: Silo, Kalisat, Mayang, Pakusari, Sukowono. LUMAJANG: Senduro. MALANG: Ponco Kusumo, Jabung, Tumpang, Lawang, Bululawang, Turen, Dampit, Sumber Manjing, Gedangan, Bantur, Pagak, Kepanjen, Pakis, Pakisaji, Tajinan, Wajak, Dau, Wagir, Singosari, Karangploso. KOTA MALANG: Seluruh Kecamatan. TRENGGALEK: Pule, Tugu, Trenggalek, Bendungan. PONOROGO: Ngrayun, Sooko, Pulung, Jenangan, Ngebel, Babadan, Sukorejo, Sampung, Balong, Jetis, Mlarak. PACITAN: Nawangan, Bandar, Tegalombo. •Kondisi ini diperkirakan masih akan berlangsung hingga pkl. 19:00 WIB. (Prakirawan-BMKG Surabaya)
7. UPDATE Peringatan Dini Cuaca Jawa Timur tanggal 10 Januari 2020 pkl. 18:30 WIB masih berpotensi terjadi Hujan Sedang-Lebat yang dapat disertai Kilat/Petir dan Angin Kencang pada pkl. 19:00 WIB di SAMPANG: Camplong, Omben, Sampang, Kedungdung.

PAMEKASAN: Tlanakan, Proppo. NGAWI: Karangjati. MADIUN: Pilangkenceng, Balerejo, Madiun, Sawahan, Jiwan, Wungu, Wonoasri, Mejayan, Saradan, Gemarang. KOTA MADIUN: Seluruh Kecamatan. BANYUWANGI: Glenmore. •Dan dapat meluas ke wilayah BANGKALAN: Blega, Konang, Kokop, Tanjung Bumi. SAMPANG: Torjun, Sreseh, Jrengik, Tambelangan, Banyuates, Robatal, Ketapang, Sokobanah. PAMEKASAN: Batu Marmar, Pegantenan, Palengaan, Larangan, Galis, Pademawu, Pamekasan. LAMONGAN: Kedungpring, Modo, Babat, Sugio, Sukodadi. SUMENEP: Talango, Gili Genteng. BOJONEGORO: Ngraho, Tambakrejo, Ngambon, Bubulan, Temayang, Margo Mulyo, Balen, Kapas, Padangan, Purwosari, Ngasem, Dander, Kepoh Baru, Sumberejo, Kedungadem, Sugihwaras. NGAWI: Kwadungan, Pangkur, Padas, Bringin, Sine, Ngrambe, Jogorogo, Kendal, Geneng, Mantingan, Widodaren, Pitu, Ngawi, Paron, Kedunggalar. MAGETAN: Takeran, Lembeyan, Kawedanan, Maospati, Karangrejo, Karangmojo, Bendo. MADIUN: Kare, Dagangan, Geger, Dolopo, Kebon Sari. NGANJUK: Tanjunganom, Sukomoro, Nganjuk, Bagor, Rejoso, Berbek, Loceret, Pace, Ngetos, Sawahan, Wilangan. PASURUAN: Gempol, Beji, Bangil, Sukorejo, Rembang, Kraton, Pandaan, Prigen, Purwosari, Wonorejo, Purwodadi. PROBOLINGGO: Tiris. SITUBONDO: Banyuputih. BANYUWANGI: Kalibaru, Wongsorejo, Genteng. JEMBER: Sumberbaru, Tanggul, Sukorambi, Patrang, Panti, Bangsalsari, Arjasa, Sumbersari, Pakusari, Kaliwates. KOTA BATU: Seluruh Kecamatan. MALANG: Karangploso, Dau. KOTA MALANG: Seluruh Kecamatan. KOTA KEDIRI: Seluruh Kecamatan. TULUNGAGUNG: Pagerwojo, Sendang, Gondang, Kauman, Karangrejo, Ngantru. TRENGGALEK: Trenggalek, Pogalan, Bendungan, Durenan, Tugu, Karang, Gandusari, Panggul. PONOROGO: Sawoo, Pulung, Sooko, Ngebel, Jenangan, Babadan. PACITAN: Sudimoro. KEDIRI: Mojo, Kandat, Ngadiluwih, Kras, Semen, Grogol, Tarokan. •Kondisi ini diperkirakan masih akan berlangsung hingga pkl.21:00 WIB. (Prakirawan-BMKG Surabaya)

B. Penyebaran informasi peringatan dini Jawa Timur :

1. Menelepon Kabupaten/ Kota yang diperkirakan berpotensi terjadi hujan.
2. Menyebarkan informasi melalui Radio Komunikasi VHF BPBD Provinsi Jawa Timur pada freq 164.525 Mhz dan VHF RAPI pada freq 143.550 Mhz.
3. Menyebarkan informasi ke Kab/Kota melalui SMS Gateway BPBD Provinsi Jawa Timur dan melalui ponsel monitoring nomor 081231780000 dan Jejaring Sosial

VI. Prakiraan Cuaca Wilayah Jawa Timur

Prakiraan Cuaca Provinsi Jawa Timur pada **Sabtu – Minggu, 11 – 12 Januari 2020** mulai Pukul 07.00 s/d 07.00 WIB. Dilaporkan sebagai berikut :

No.	Kab. / Kota	Prakiraan Cuaca				Suhu (°C)	Kelembapan (%)	Kec. Angin (Km/Jam)	Arah Angin
		Pagi	Siang	Malam	Dini Hari				
<b>BAKORWIL I - Cuaca Cerah Berawan hingga Hujan Petir dengan Suhu 18 - 32° C</b>									
1	Kota Kediri	Kabut	Hujan Petir	Berawan	Berawan	23 - 30	65 - 95	30	Timur Laut
2	Kab. Kediri	Cerah Berawan	Hujan Petir	Berawan	Berawan	24 - 30	65 - 95	30	Timur Laut
3	Kota Madiun	Cerah Berawan	Hujan Lokal	Berawan	Berawan Tebal	24 - 32	65 - 95	30	Timur Laut
4	Kab. Madiun	Cerah Berawan	Hujan Lokal	Berawan	Berawan	24 - 32	65 - 95	30	Timur Laut
5	Kab. Magetan	Hujan Lokal	Hujan Lokal	Berawan	Berawan Tebal	18 - 30	70 - 100	20	Timur Laut
6	Kab. Ngawi	Cerah Berawan	Hujan Petir	Berawan	Berawan Tebal	23 - 32	65 - 95	30	Timur Laut
7	Kab. Pacitan	Berawan	Berawan	Berawan	Berawan	23 - 32	65 - 90	30	Timur Laut
8	Kab. Ponorogo	Cerah Berawan	Berawan Tebal	Berawan	Berawan	24 - 32	65 - 95	30	Timur Laut
9	Kab. Trenggalek	Cerah Berawan	Hujan Lokal	Berawan Tebal	Berawan Tebal	22 - 32	65 - 90	30	Timur Laut
10	Kab. Tulungagung	Cerah Berawan	Berawan Tebal	Berawan Tebal	Berawan	22 - 32	65 - 90	30	Timur Laut

<b>BAKORWIL II - Cuaca Cerah hingga Hujan Petir dengan Suhu 19 - 32° C</b>									
11	Kab. Bojonegoro	Cerah Berawan	Hujan Petir	Berawan	Berawan	24 - 31	65 - 100	20	Timur Laut
12	Kab. Gresik	Cerah Berawan	Cerah Berawan	Berawan	Berawan	24 - 32	65 - 95	30	Timur Laut
13	Kab. Jombang	Cerah Berawan	Hujan Lokal	Berawan Tebal	Berawan	24 - 31	65 - 95	30	Timur Laut
14	Kab. Lamongan	Cerah Berawan	Cerah Berawan	Berawan	Berawan Tebal	24 - 31	65 - 95	30	Timur Laut
15	Kab. Tuban	Berawan	Berawan	Cerah Berawan	Berawan	24 - 30	65 - 100	30	Timur Laut
16	Kab. Nganjuk	Cerah Berawan	Hujan Lokal	Kabut	Udara Kabur	20 - 30	70 - 100	30	Timur Laut
17	Kota Mojokerto	Cerah Berawan	Hujan Lokal	Berawan Tebal	Berawan	23 - 31	65 - 95	20	Timur Laut
18	Kab. Mojokerto	Cerah	Hujan Lokal	Berawan Tebal	Berawan	19 - 30	70 - 100	20	Timur Laut
<b>BAKORWIL III - Cuaca Cerah hingga Hujan Petir dengan Suhu 17 - 33° C</b>									
19	Kota Batu	Cerah Berawan	Hujan Lokal	Udara Kabur	Udara Kabur	17 - 29	75 - 100	20	Timur Laut
20	Kota Blitar	Cerah Berawan	Berawan	Berawan	Berawan	22 - 32	65 - 95	30	Timur Laut
21	Kab. Blitar	Cerah Berawan	Berawan	Berawan	Berawan Tebal	22 - 32	65 - 95	30	Timur Laut
22	Kota Malang	Cerah Berawan	Hujan Petir	Berawan	Hujan Lokal	20 - 30	70 - 95	30	Timur Laut
23	Kab. Malang	Cerah Berawan	Hujan Petir	Cerah Berawan	Hujan Lokal	20 - 30	70 - 95	30	Timur Laut
24	Kab. Sidoarjo	Cerah Berawan	Hujan Lokal	Berawan	Berawan	24 - 31	65 - 95	30	Timur Laut
25	Kota Surabaya	Cerah Berawan	Cerah Berawan	Berawan	Berawan	25 - 33	60 - 95	30	Timur Laut
26	Kota Pasuruan	Cerah	Cerah Berawan	Berawan	Cerah Berawan	24 - 31	65 - 95	30	Timur Laut
27	Kab. Pasuruan	Cerah	Cerah Berawan	Berawan	Cerah Berawan	19 - 30	70 - 100	20	Timur Laut
<b>BAKORWIL IV - Cuaca Cerah Berawan hingga Hujan Petir dengan Suhu 24 - 32° C</b>									
28	Kab. Bangkalan	Cerah Berawan	Cerah Berawan	Berawan	Berawan Tebal	24 - 32	65 - 95	30	Timur
29	Kab. Pamekasan	Udara Kabur	Hujan Petir	Cerah Berawan	Berawan	24 - 32	65 - 95	30	Timur
30	Kab. Sampang	Udara Kabur	Cerah Berawan	Berawan	Berawan Tebal	24 - 32	65 - 95	30	Timur
31	Kab. Sumenep	Cerah Berawan	Hujan Petir	Cerah Berawan	Berawan	24 - 32	65 - 95	30	Timur
<b>BAKORWIL V - Cuaca Cerah hingga Hujan Petir dengan Suhu 20 - 32° C</b>									
32	Kab. Banyuwangi	Cerah	Cerah Berawan	Cerah	Cerah Berawan	25 - 32	60 - 95	30	Timur Laut
33	Kab. Bondowoso	Cerah	Hujan Petir	Cerah Berawan	Udara Kabur	21 - 31	65 - 95	30	Timur Laut
34	Kab. Jember	Cerah Berawan	Hujan Petir	Berawan	Berawan	21 - 32	65 - 100	30	Timur Laut
35	Kab. Lumajang	Udara Kabur	Hujan Petir	Cerah Berawan	Berawan	20 - 32	70 - 100	30	Timur Laut
36	Kab. Situbondo	Cerah Berawan	Cerah Berawan	Cerah	Cerah Berawan	23 - 31	65 - 95	30	Timur Laut
37	Kota Probolinggo	Cerah Berawan	Hujan Lokal	Berawan	Cerah Berawan	24 - 31	65 - 95	30	Timur Laut
38	Kab. Probolinggo	Cerah Berawan	Hujan Lokal	Cerah Berawan	Cerah	21 - 30	70 - 95	30	Timur Laut
<b>Peringatan Dini</b> : Waspadai hujan intensitas sedang hingga lebat disertai petir dan angin kencang sesaat pada Siang-Sore hari di wilayah Surabaya, Sidoarjo, Kota Mojokerto, Gresik, Pulau Bawean, Bojonegoro, Jombang, Nganjuk, Kab. Madiun, Kota Madiun, Ngawi, Magetan, Kab. Kediri, Kota Kediri, Kab. Malang, Kota Malang, Lumajang, Jember, Bondowoso, Pamekasan dan Sumenep.									

Sumber Informasi: BMKG via Pusdalops BPBD Jatim

## VII. Prakiraan Tinggi Gelombang

Prakiraan gelombang laut maksimum di wilayah Jawa Timur pada **Sabtu – Minggu, 11 – 12 Januari 2020** mulai Pukul 07.00 s/d 07.00 WIB. Dilaporkan sebagai berikut :

No.	Nama Wilayah Perairan	Cuaca	Kondisi Angin		Tinggi Gelombang (Meter)
			Arah	Kec. (Knots)	
1.	Perairan Kalimantan Tengah Bag. Timur	Hujan Sedang	Barat – Barat Laut	9 – 28	1.25 – 3.00
2.	Laut Jawa Bagian Utara Bawean	Hujan Sedang	Barat – Barat Laut	9 – 28	1.25 – 3.00
3.	Laut Jawa Bagian Selatan Bawean	Hujan Ringan	Barat – Barat Laut	8 – 22	1.00 – 2.50
4.	Laut Jawa Bagian Barat Masalembu	Hujan Ringan	Barat Daya – Barat	9 – 27	1.25 – 3.00
5.	Laut Jawa Bagian Timur Masalembu	Hujan Ringan	Barat Daya – Barat	9 – 28	1.25 – 2.75
6.	Perairan Tuban - Lamongan	Hujan Sedang	Barat – Barat Laut	7 – 20	0.75 – 1.75
7.	Perairan Gresik - Surabaya	Hujan Sedang	Barat – Barat Laut	5 – 13	0.50 – 1.25
8.	Perairan Utara Madura	Hujan Sedang	Barat – Barat Laut	8 – 23	1.00 – 2.25
9.	Perairan Kepulauan Sapudi	Berawan	Barat – Barat Laut	8 – 24	1.00 – 2.25
10.	Perairan Kepulauan Kangean	Berawan	Barat Daya – Barat	8 – 25	1.00 – 2.25
11.	Selat Madura Bagian Barat	Hujan Sedang	Barat – Barat Laut	3 – 13	0.10 – 0.50
12.	Selat Madura Bagian Timur	Hujan Ringan	Barat – Barat Laut	5 – 22	0.30 – 1.00
13.	Perairan Selatan Jawa Timur	Hujan Sedang	Barat Daya – Barat	9 – 20	1.25 – 3.00
14.	Samudera Hindia Selatan Jawa Timur	Hujan Ringan	Barat Daya – Barat	9 – 20	1.25 – 3.00

**Peringatan :** Waspada tinggi gelombang lebih dari 2.5 m di Perairan Kalteng Bag. Timur, L. Jawa utara Bawean, L. Jawa Bag. Barat Masalembu, L. Jawa Bag. Timur Masalembu, Perairan Selatan Jatim dan S. Hindia selatan Jatim.

*Sumber Informasi: BMKG Maritim Perak Surabaya*


## VIII. Komunikasi Radio

Berdasarkan monitoring dari Media Sosial (Facebook, WhatsApp & Telegram) dan Radio Pusdalops BBD Provinsi Jawa Timur di Frekwensi HF 114.375 dan VHF 143.550 MHz pada hari pada **Jum'at – Sabtu, 10 – 11 Januari 2020** Pukul 07.00 - 07.00 WIB. Dilaporkan sebagai berikut:

LOG SHEET		Tanggal : 10 – 11 Januari 2020
Operator : Ali Rozaki, Andi Rakhmad & Tim JR Semeru		Hari : Jum'at – Sabtu
		STASIUN : PUSDALOPS BPBD JATIM
REKAP PERCAKAPAN		
Waktu	Pengirim	Percakapan
10/01/2020 08:00:00	Kab. Ponorogo	Mendung - Berawan
10/01/2020 08:00:00	Kab. Magetan	Berawan - Hujan Ringan
10/01/2020 08:10:00	Kab. Malang	Cerah - Berawan, Apel gelar kesiapan pasukan penanggulangan bencana hidrometeorologi tahun 2020 di lapangan stadion Kanjuruhan Kepanjen, Kab Malang.
10/01/2020 09:00:00	Kab. Mojokerto	Cerah
10/01/2020 10:00:00	Kab. Nganjuk	Berawan
10/01/2020 10:00:00	Kota Malang	Cerah - Hujan
10/01/2020 12:30:00	Kab. Situbondo	Cerah Berawan
10/01/2020 12:30:00	Kota Batu	Berawan
10/01/2020 13:00:00	Kab. Jombang	Cerah - Berawan
10/01/2020 13:15:00	Kota Malang	Cerah Berawan
10/01/2020 13:30:00	Kab. Mojokerto	Mendung Sebagian Wilayah Hujan intaensitas Ringan - Sedang
10/01/2020 14:10:00	Kota Probolinggo	Cerah Berawan
10/01/2020 15:00:00	Kab. Magetan	Cerah - Berawan
10/01/2020 16:00:00	Kota Blitar	Berawan
10/01/2020 16:00:00	Kab. Nganjuk	Berawan, Assesment material sisa hujan deras di Kebonagung dan Siwalan
10/01/2020 16:10:00	Kab. Ponorogo	Hujan intensitas ringan
10/01/2020 16:25:00	Kab. Jombang	Cerah - Hujan sangat ringan
10/01/2020 17:00:00	kab. Ngawi	Hujan
10/01/2020 17:39:00	Kab. Pacitan	Berawan sebagian wilayah mendung
10/01/2020 17:40:00	Kab. Sampang	Hujan lebat disertai angin

10/01/2020 17:59:00	Kab. Gresik	Cerah
10/01/2020 18:17:00	Kab. Madiun	Hujan deras
10/01/2020 18:20:00	Kab. Mojokerto	Mendung Sebagian Wilayah Cerah berawan
10/01/2020 18:50:00	Kota Probolinggo	Berawan
10/01/2020 19:00:00	Kab. Madiun	Hujan
10/01/2020 19:00:00	Kab. Blitar	Berawan
10/01/2020 19:00:00	Kota Malang	Cerah Berawan
10/01/2020 19:00:00	Kab. Situbondo	Cerah - Berawan
10/01/2020 19:00:00	Kab. Nganjuk	Berawan - Hujan intensitas tinggi
10/01/2020 19:00:00	Kab. Kediri	Mendung - Hujan
10/01/2020 19:20:00	Kab. Jombang	Cerah - Hujan sangat ringan
10/01/2020 19:50:00	Kab. Jember	Berawan
10/01/2020 21:00:00	Kab. Trenggalek	Hujan Intensitas Ringan
10/01/2020 21:00:00	Kab. Mojokerto	Hujan intensitas sedang-lebat dan Sebagian Wilayah Mendung
10/01/2020 21:30:00	Kab. Ponorogo	Berawan - Hujan Sedang
10/01/2020 22:00:00	Kab. Jombang	Cerah - Hujan sangat ringan
10/01/2020 22:00:00	Kab. Nganjuk	Berawan
10/01/2020 22:10:00	Kota Malang	Berawan
10/01/2020 23:00:00	Kab. Magetan	Berawan
10/01/2020 23:00:00	Kab. Banyuwangi	Cerah – Berawan
11/01/2020 00:10:00	Kab. Jember	Berawan
11/01/2020 01:05:00	Kota Malang	Berawan
11/01/2020 01:05:00	Kab. Trenggalek	Berawan- Mendung
11/01/2020 03:48:00	Kab. Mojokerto	Mendung - Berkabut
11/01/2020 04:00:00	Kab. Jombang	Cerah - Hujan sangat Ringan
11/01/2020 04:28:00	Kab. Bondowoso	Cerah
11/01/2020 06:05:00	Kab. Bojonegoro	Cerah Berawan - Berawan
11/01/2020 06:20:00	Kab. Probolinggo	Cerah
11/01/2020 06:21:00	Kab. Ngawi	Cerah
11/01/2020 06:31:00	Kab. Trenggalek	Cerah Berawan
11/01/2020 06:35:00	Kab. Pamekasan	Cerah Berawan
11/01/2020 06:43:00	Kab. Situbondo	Cerah
11/01/2020 06:48:00	Kab. Mojokerto	Berawan
11/01/2020 06:53:00	Kab. Magetan	Cerah
11/01/2020 07:00:00	Kab. Madiun	Cerah
11/01/2020 07:00:00	Kab. Blitar	Berawan
11/01/2020 07:00:00	Kota Batu	Cerah
11/01/2020 07:00:00	Kab. Pacitan	Berawan
11/01/2020 07:00:00	Kab. Ponorogo	Cerah - Cerah Berawan
11/01/2020 07:00:00	Kab. Kediri	Cerah
11/01/2020 07:00:00	Kab. Madiun	Cerah
11/01/2020 07:00:00	Kab. Tuban	Cerah

Operator,




**MUHAMMAD ALI ROZAKI**

NIPTTPK. 208-10021980-012019-1944

Sidoarjo, 11 Januari 2020  
a.n. KAPUSDALOPS PB  
BPBD Prov. Jawa Timur

Manager,



**Ir. WIDODO, MM**

Pembina

NIP. 19620628199103 1 011

## LAPORAN AKTIVITAS PENGAMATAN GUNUNG API BROMO (2329 mdpl)

Tanggal : 11 Januari 2020

Pukul : 00.10 WIB

a. **VISUAL**

<b>Cuaca Pos</b>	Berawan, mendung, dan hujan	<b>Curah Hujan</b> : 12.7 mm per hari	<b>Angin</b> : Lemah ke arah tenggara, selatan, dan barat daya, dan barat	<b>Suhu</b> : 9 – 19 °C
<b>Visual Gunung</b>	Jelas hingga kabut 0-III			
<b>Asap</b> : Putih dengan intensitas tipis	<b>Tekanan</b> : Lemah	<b>Arah</b> : -	<b>Tinggi</b> : 50 – 300 m	
<b>Keterangan</b> :	-			


b. **SEISMIK** 10 Januari 2020 (00:00-24:00 WIB)

JENIS GEMPA	JUMLAH (kali)	A. MAX (mm)	S - P (detik)	LAMA GEMPA (detik)	KETERANGAN
Tremor	-	-	-	-	-
Tremor Harmonik	-	-	-	-	-
Tremor Menerus (Microtremor)	-	0.5 – 1	-	-	Dominan 1 mm
Terasa	-	-	-	-	-
Hembusan	-	-	-	-	-
Longsoran / Guguran	-	-	-	-	-
Low Frekuensi	-	-	-	-	-
TJ / Tektonik Jauh	-	-	-	-	-
TL / Tektonik Lokal	-	-	-	-	-
Vulkanik Dalam (VA)	-	-	-	-	-
Vulkanik Dangkal (VB)	-	-	-	-	-
Letusan	-	-	-	-	-

- c. **LAIN –LAIN** : Nihil
- d. **REKOMENDASI** : Masyarakat di sekitar G. Bromo dan pengunjung/wisatawan/pendaki tidak diperbolehkan memasuki kawasan dalam radius 1 km dari kawah aktif G. Bromo.
- e. **KESIMPULAN** : **Status Gunung Bromo WASPADA (Level II)**
- f. **SUMBER DATA** : KESDM, Badan Geologi, PVMBG - Pos Pengamatan Gunungapi Bromo  
<https://magma.vsi.esdm.go.id/>
- g. **PENYUSUN LAPORAN** : Budi Marwanto

Sidoarjo, 11 Januari 2020

a.n. KAPUSDALOPS PB  
BPBD Prov. Jawa Timur  
Manager,



**Ir. WIDODO, MM**

Pembina

NIP. 19620628 199103 1 011

## LAPORAN AKTIVITAS PENGAMATAN GUNUNG API SEMERU (3676 mdpl)

Tanggal : 11 Januari 2020

Pukul : 06.00 WIB

a. **VISUAL**

Cuaca Pos	Cerah	Curah Hujan : -	Angin : lemah ke arah selatan	Suhu : 22 – 27 °C
Visual Gunung	jelas			
Asap : -	Tekanan : -	Arah : -		Tinggi : -
Keterangan :	Secara visual hembusan asap dan letusan asap tdk teramati karena gunung kebanyakan tertutup kabut.			

b. **SEISMIK** 10 Januari 2020 (00:00-24:00 WIB)

JENIS GEMPA	JUMLAH (kali)	A. MAX (mm)	S - P (detik)	LAMA GEMPA (detik)	KETERANGAN
Tremor	-	-	-	-	-
Tremor Harmonik	1	6	-	130	-
Tremor Menerus (Microtremor)	-	-	-	-	-
Terasa	-	-	-	-	-
Hembusan	2	3 – 9	-	32 – 80	-
Longsor / Guguran	-	-	-	-	-
Low Frekuensi	-	-	-	-	-
TJ / Tektonik Jauh	2	33 – 36	14 – 19	32 – 80	-
TL / Tektonik Lokal	-	-	-	-	-
Vulkanik Dalam (VA)	-	-	-	-	-
Vulkanik Dangkal (VB)	-	-	-	-	-
Letusan	23	11 - 26	-	51 – 190	-
Tornillo	-	-	-	-	-

c. **LAIN –LAIN** :

d. **REKOMENDASI** :

1. Masyarakat tidak melakukan aktivitas di dalam radius 1 km dan wilayah sejauh 4 km di sektor lereng selatan-tenggara kawah aktif yang merupakan wilayah bukaan kawah aktif G. Semeru (Jongring Seloko) sebagai alur luncuran awan panas.
2. Mewaspadaai gugurnya kubah lava di Kawah Jongring Seloko.

e. **KESIMPULAN** :

**Status Gunung Semeru WASPADA (Level II)**

f. **SUMBER DATA** :

KESDM, Badan Geologi, PVMBG - Pos Pengamatan Gunungapi Semeru  
<https://magma.vsi.esdm.go.id/>

g. **PENYUSUN LAPORAN** :

Liswanto, A.P.

Sidoarjo, 11 Januari 2020

a.n. KAPUSDALOPS PB  
 BPBD Prov. Jawa Timur  
 Manager,

Ir. WIDODO, MM

Pembina

NIP. 19620628 199103 1 011