



**PEMERINTAH PROVINSI JAWA TIMUR**  
**BADAN PENANGGULANGAN BENCANA DAERAH**

Jl. Letjen S. Parman No. 55 Waru, Telp. (031) 8550222; Fax. (031) 8550101  
**WARU – SIDOARJO**

Sidoarjo, 01 Januari 2020

Nomor : 360/2458/208.1/2020  
Sifat : Penting  
Lampiran : -  
Perihal : Laporan Harian Bencana

Kepada  
Yth. Ibu Gubernur Jawa Timur

Di **SURABAYA**

Bersama ini disampaikan dengan hormat **Laporan Harian** PUSDALOPS PB BPBD Provinsi Jawa Timur kejadian bencana Tanggal 31 Desember 2019 – 01 Januari 2020 pukul 07.00 WIB, berdasarkan pantauan petugas piket dan laporan dari BPBD Kabupaten Kota se Jawa Timur sebagaimana terlampir. Demikian untuk menjadi periksa.

An. KEPALA PELAKSANA  
BADAN PENANGGULANGAN BENCANA DAERAH



PROVINSI JAWA TIMUR  
Sekretaris,

**ERWIN INDRA WIDJAJA, SE, M.AP**

Pembina TK I

NIP. 19690823 199003 1 008

TEMBUSAN :

- Yth. 1. Bp. Kepala BNPB di Jakarta  
2. Bp. Kepala Kepolisian Daerah Jawa Timur  
3. Bp. Wakil Gubernur Jawa Timur  
4. Bp. Sekretaris Daerah Prov. Jatim selaku Kepala ex officio BPBD Prov. Jatim  
5. Bp. Kepala Pelaksana BPBD Prov. Jatim
-



**PEMERINTAH PROVINSI JAWA TIMUR**  
**BADAN PENANGGULANGAN BENCANA DAERAH**

Jl. Letjen. S. Parman No. 55 Waru, Telp. (031) 8550222; Fax. (031) 8550101  
**SIDOARJO – 61256**

**LAPORAN HARIAN PUSDALOPS**

Dilaporkan kejadian alam dan bencana di wilayah Jawa Timur yang terjadi pada **Selasa – Rabu, 31 Desember 2019 – 01 Januari 2020** pukul 07.00 s/d 07.00 WIB. Informasi yang diperoleh Pusdalops BPBD Provinsi Jawa Timur, sebagai berikut :

**I. Kejadian Bencana**

1. Kabupaten / : Mojokerto Kabupaten

Kota

Waktu : 2019-12-31 22:15:00

Tipe : Banjir

Kejadian

Lokasi : - Dsn. Balong, Ds. Banyulegi, Kec. Dawarblandong  
- Dsn. Klanting, Ds. Pulorejo, Kec. Dawarblandong

Koordinat : -7.311148,112.450447

Cuaca : Berawan

Kronologi : Karena curah hujan yg tinggi pada wilayah barat Kab. Mojokerto mengakibatkan peningkatan debit air sungai lamong yang melintasi Kec. Dawarblandong. Kab. Mojokerto pada pukul 22.15 WIB.

Dampak :

- Dsn. Balong, Ds. Banyulegi, Kec. Dawarblandong : Ketinggian air di jalan  $\pm$  50 cm, 12 rumah tergenang dan 5 rumah (5 KK) sudah dievakuasi oleh Babinsa, Bhanbinkabtimas dan Relawan. Warga terdampak mengungsi ke tetangga dan rumah saudara terdekat.

- Dsn. klanting, Ds. Pulorejo, Kec. Dawarblandong : Ketinggian air di jalan  $\pm$  30 cm di jalan dan 7 rumah tergenang dengan ketinggian 20 cm didalam rumah warga.

#Update pkl. 07.00 WIB (01/01/2020)

- Tren air turun perlahan.

- Dsn. Balong, Ds. Banyulegi, Kec. Dawarblandong : Ketinggian air di jalan  $\pm$  30 - 40 cm, 12 rumah tergenang dan 5 rumah (5 KK) sudah dievakuasi oleh Babinsa, Bhanbinkabtimas dan Relawan. Warga terdampak mengungsi ke tetangga dan rumah saudara terdekat.

- Dsn. klanting, Ds. Pulorejo, Kec. Dawarblandong : Ketinggian air di jalan  $\pm$  20 - 30 cm di jalan dan 7 rumah tergenang dengan ketinggian 10 - 15 cm didalam rumah warga.

Meninggal : 0

Hilang : 0

Luka Berat : 0

Luka Ringan : 0

Kerusakan : 19 rumah terdampak dan 5 rumah (5 KK) dievakuasi

Kerugian : -

Upaya : Tim TRC BPBD Kab. Mojokerto melakukan pendataan dan pemantauan perkembangan situasi

Sumber : Pusdalops PB BPBD Kab. Mojokerto & Agen Bencana Jatim Kab. Mojokerto

2. Kabupaten / : Sidoarjo Kabupaten  
Kota  
Waktu : 2019-12-31 14:30:00  
Tipe : Angin Kencang  
Kejadian  
Lokasi : - Depan pabrik gula Tulangan, Ds. Kajeksan, Kec. Tulangan, Kab. Sidoarjo  
- Ds Tulangan, RT 04/RW 01, Kec. Tulangan, Kab. Sidoarjo  
- Rt. 01/ Rw. 02, Ds. Kemantren, Kec. Tulangan, Kab. Sidoarjo  
- Ds. Medalem, Kec. Tulangan, Kab. Sidoarjo  
- Ds. Randegan, Kec. Tanggulangin, Kab. Sidoarjo  
- Ds. Jambangan, Kec. Candi, Kab. Sidoarjo  
Koordinat : -7.479639,112.647903  
Cuaca : Hujan  
Kronologi : Hujan deras disertai angin kencang pada pukul 14.30 WIB di 5 desa di 3 Kecamatan di Kab. Sidoarjo. TRC PB BPBD Kab. Sidoarjo dan Relawan Kab. Sidoarjo melakukan pemotongan pohon dan pembersihan pohon tumbang di lokasi kejadian.  
Meninggal : 0  
Hilang : 0  
Luka Berat : 0  
Luka Ringan : 0  
Kerusakan : - 1 unit mobil rusak sedang  
- 1 kabel listrik/PLN rusak  
- 1 Fasum (Gedung PAUD) rusak ringan  
- 1 unit rumah rusak ringan  
- 1 Fasum milik dinas PU pengairan rusak ringan (30 genting jatuh karena tertimpa pohon).  
- BUMDES atap kanopinya rusak berat terkena angin.  
- Fasum Masjid Al muttaqin Randegan Kubah rusak sedang karena terkena angin.  
- Bangunan tembok pagar roboh Pabrik pupuk milik P. Iwan pupuk Rt.07 Rw.02 Randegan  
- Bangunan tembok pagar roboh Gudang tembakau milik H. Abdul khohar  
- Fasum Tempat duduk rehat cor SDN Jambangan terangkat pohon beringin yang tumbang  
Kerugian : -  
Upaya : TRC PB BPBD Kab. Sidoarjo dan Relawan Kab. Sidoarjo melakukan pemotongan pohon dan pembersihan pohon tumbang dengan mengerahkan 2 unit mobil Rescue ke lokasi kejadian  
Sumber : BPBD Kab. Sidoarjo

---

## II. Kejadian Lain – Lain

1. Kabupaten / : Tuban Kabupaten  
Kota  
Waktu : 2020-12-31 16:30:00  
Tipe : Angin Kencang  
Kejadian  
Lokasi : - Kel. Sidorejo, Kec. Tuban  
- Ds. Sumberejo, Kec. Widang  
Koordinat : -6.905176,112.058311  
Cuaca : Hujan

Kronologi : Hujan sedang-deras dan angin kencang yang menyebabkan pohon tumbang di belakang pasar bongkaran depan RS. Medika Mulya Kel. Sidorejo, Kec. Tuban dan di Polindes Ds. Sumberejo, Kec. Widang, Kab. Tuban

Meninggal : 0

Hilang : 0

Luka Berat : 0

Luka : 0

Ringan

Kerusakan : - Kabel listrik putus dan mengganggu akses jalan.  
- Polindes(fasum) rusak bagian atap.

Kerugian : -

Upaya : TRC PB BPBD Kab. Tuban, Relawan dan Masyarakat melakukan penanganan pohon tumbang

Sumber : Agen Bencana Jatim Kab. Tuban

---

2. Kabupaten / : Gresik Kabupaten  
Kota

Waktu : 2020-01-01 00:55:00

Tipe : Banjir

Kejadian

Lokasi : Ds. Wotan sari, Kec. Balongpanggung

Koordinat : -7.299165,112.459992

Cuaca : Hujan

Kronologi : Curah hujan yang tinggi di Kab.Gresik bagian selatan mengakibatkan peningkatan debit air sungai kali Lamong dan meluap di Ds. Wotan sari, Kec. Balongpanggung, Kab. Gresik

Meninggal : 0

Hilang : 0

Luka Berat : 0

Luka : 0

Ringan

Kerusakan : Jalan desa tergenang air setinggi 15 cm sepanjang 100 m

Kerugian : -

Upaya : Tim TRC BPBD Kab. Gresik melakukan pemantauan perkembangan situasi

Sumber : Pusdalops PB BPBD Gresik & Agen Bencana Jatim Kab. Gresik

---

3. Kabupaten / : Madiun Kabupaten  
Kota

Waktu : 2019-12-31 21:45:00

Tipe : Tanah Longsor

Kejadian

Lokasi : Dkh. Boging RT/RW 09/02, Ds. Bodak, Kec. Kare, Kab. Madiun

Koordinat : -7.728514,111.557999

Cuaca : Hujan

Kronologi : Hujan deras mengakibatkan tanah longsor dan menimpa 1 rumah warga (info masuk pukul 21.45 WIB). Tim TRC BPBD Kab. Madiun melakukan pendataan

Meninggal : 0

Hilang : 0

Luka Berat : 0

Luka : 0

Ringan  
Kerusakan : 1 rumah rusak berat  
Kerugian : -  
Upaya : Tim TRC BPBD Kab. Madiun melakukan pendataan  
Sumber : Agen Bencana Jatim Kab. Madiun

---

4. Kabupaten / : Pasuruan Kabupaten  
Kota  
Waktu : 2019-12-31 17:00:00  
Tipe : Angin Kencang  
Kejadian  
Lokasi : Ds. Kalipucang, Kec. Tuttur  
Koordinat : -7.853685,112.818375  
Cuaca : Hujan  
Kronologi : Hujan deras disertai angin kencang pada pukul 17.00 WIB mengakibatkan pohon tumbang menimpa kabel listrik  
Meninggal : 0  
Hilang : 0  
Luka Berat : 0  
Luka : 0  
Ringan  
Kerusakan : kabel listrik rusak  
Kerugian : -  
Upaya : TRC PB BPBD Kab. Pasuruan, Relawan dan Masyarakat melakukan pemotongan pohon dan pembersihan pohon tumbang  
Sumber : Agen bencana Jatim Kab. Pasuruan

---

5. Kabupaten / : Blitar Kabupaten  
Kota  
Waktu : 2019-12-31 17:00:00  
Tipe : Banjir  
Kejadian  
Lokasi : Ds. Bacem Krajan & Ds. Sutojayan, Kec. Sutojayan  
Koordinat : -8.185410,112.231270  
Cuaca : Hujan  
Kronologi : Sekira pukul 16.00 WIB hujan deras mengguyur wilayah Kecamatan Sutojayan yang mengakibatkan Sungai Kedutunut meluap hingga menggenangi beberapa rumah warga setinggi mata kaki(10-15 cm). Pukul 19.45 WIB air sudah mulai surut.  
Meninggal : 0  
Hilang : 0  
Luka Berat : 0  
Luka : 0  
Ringan  
Kerusakan : Sebagian rumah warga tergenang 10-15 cm  
Kerugian : -  
Upaya : TRC BPBD Kab. Blitar melakukan pendataan dan pemantauan  
Sumber : Pusdalops BPBD Kab. Blitar & Agen Bencana Jatim Kab. Blitar

---

6. Kabupaten / : Jember Kabupaten

Kota  
Waktu : 2019-12-31 16:30:00  
Tipe : Banjir  
Kejadian  
Lokasi : RT/RW 02/03, Pasar Langkap, Ds. Tisnogambar, Kec. Bangsalsari  
Koordinat : -8.201140,113.558472  
Cuaca : Hujan  
Kronologi : Hujan dengan intensitas lebat dan tinggi pada Pukul 16.30 WIB terjadi banjir Genangan di jalan raya Langkap dan meluber ke pemukiman warga yang disebabkan Penyempitan Sungai dan selokan banyak Tumpukan sampah sehingga Saluran air yang tidak mampu menampung debit air meluber ke pemukiman warga dengan ketinggian 20-30 cm pada pukul 17.20 WIB. Pada pukul 18.50 WIB, Kondisi air sudah surut dan alur lalu lintas mulai lancar dan normal.  
Meninggal : 0  
Hilang : 0  
Luka Berat : 0  
Luka : 0  
Ringan  
Kerusakan : 10 Rumah terdampak dengan ketinggian 20-30 cm  
Kerugian : -  
Upaya : TRC PB BPBD Kab. Jember bersama relawan melakukan pendataan, pengaturan lalu lintas dan pembersihan material saluran yang mengalami penyumbatan.  
Sumber : Pusdalops PB BPBD Kab. Jember

---

7. Kabupaten / : Ngawi Kabupaten  
Kota  
Waktu : 2019-12-31 15:30:00  
Tipe : Angin Kencang  
Kejadian  
Lokasi : Dsn. Pulo, Ds. Karangbanyu, Kec. Widodaren  
Koordinat : -7.422217,111.242493  
Cuaca : Hujan  
Kronologi : Hujan deras disertai angin kencang sekitar pukul 15.30 WIB mengakibatkan pohon jati tumbang menghambat akses jalan desa  
Meninggal : 0  
Hilang : 0  
Luka Berat : 0  
Luka : 0  
Ringan  
Kerusakan : -  
Kerugian : -  
Upaya : TRC PB BPBD Kab. Ngawi, Relawan dan Masyarakat melakukan pemotongan pohon dan pembersihan pohon tumbang dilokasi kejadian  
Sumber : Agen Bencana Jatim Kab. Ngawi

---

8. Kabupaten / : Blitar Kabupaten  
Kota  
Waktu : 2019-12-31 15:30:00

Tipe : Tanah Longsor  
Kejadian  
Lokasi : Dsn. Sumber, Ds. Kaulon, Kec. Sutojayan  
Koordinat : -8.166720,112.289680  
Cuaca : Hujan  
Kronologi : Hujan lebat yang terjadi pukul 13.30 WIB terjadi selama 2 sampai 3 jam telah menyebabkan tanah longsor menghambat jalan penghubung antar Kec. Binangun - Sutojayan.  
Meninggal : 0  
Hilang : 0  
Luka Berat : 0  
Luka : 0  
Ringan  
Kerusakan : -  
Kerugian : -  
Upaya : TRC BPBD Kab. Blitar melakukan pendataan dan pembersihan meterial longsor  
Sumber : Pusdalops PB Kab. Blitar & Agen bencana Jatim Kab. Blitar

---

9. Kabupaten / : Banyuwangi Kabupaten  
Kota  
Waktu : 2019-12-31 15:00:00  
Tipe : Angin Kencang  
Kejadian  
Lokasi : Dsn. Ringinasri Rt.23 Rw.6, Ds. Wringinpitu, Kec. Tegaldlimo  
Koordinat : -8.505421,114.285919  
Cuaca : Hujan  
Kronologi : Hujan deras disertai angin kencang sekitar pukul 15.00 WIB mengakibatkan atap rumah dari esbes roboh a.n Bpk. Yatiman. Warga sekitar bergotong royong melakukan pembersihan terhadap atap rumah yang roboh  
Meninggal : 0  
Hilang : 0  
Luka Berat : 0  
Luka : 0  
Ringan  
Kerusakan : 1 rumah rusak sedang (Atap rumah dari esbes roboh)  
Kerugian : -  
Upaya : Warga sekitar bergotong royong melakukan pembersihan atap rumah yang roboh  
Sumber : Agen Bencana Jatim Kab. Banyuwangi

---

10. Kabupaten / : Batu Kota  
Kota  
Waktu : 2019-12-31 14:40:00  
Tipe : Pohon Tumbang  
Kejadian  
Lokasi : RT 02 RW 04 Dsn. Junwatu, Ds. Junrejo, Kec. Junrejo  
Koordinat : -7.911228,112.557976  
Cuaca : Hujan  
Kronologi : Hujan dengan intensitas tinggi yang terjadi di kawasan Desa Junrejo dan kondisi pohon Akasia sudah lapuk pada pukul 14.40 WIB mengakibatkan dahan

berukuran panjang 5 meter, diameter 10 cm patah serta menimpa atap rumah Ibu Yarni mengalami kerusakan

- Meninggal : 0  
 Hilang : 0  
 Luka Berat : 0  
 Luka : 0  
 Ringan  
 Kerusakan : 1 rumah rusak ringan  
 Kerugian : -  
 Upaya : TRC PB BPBD Kota Batu melakukan pendataan, berkoordinasi dengan perangkat desa Junrejo dan melakukan pembersihan material dahan patah dilokasi kejadian  
 Sumber : PUSDALOPS PB BPBD Kota Batu

### III. Aktivitas Gunung Api di Wilayah Jawa Timur

Gunung api di wilayah Jawa Timur yang terpantau sebagai berikut:

1. Gunung Bromo : **WASPADA** (Level II) Sejak Tanggal 20 Oktober 2016
2. Gunung Semeru : **WASPADA** (Level II) Sejak Tanggal 02 Mei 2013
3. Gunung Raung : **NORMAL** (Level I) Sejak Tanggal 20 Oktober 2016
4. Gunung Ijen : **NORMAL** (Level I) Sejak Tanggal 08 Agustus 2014
5. Gunung Kelud : **NORMAL** (Level I) Sejak Tanggal 07 Agustus 2014
6. Gunung Lamongan : **NORMAL** (Level I) Sejak Tanggal 19 April 2012
7. Gunung Arjuno - Welirang : **NORMAL** (Level I) Sejak Tahun 1995

### IV. Pantauan Titik Panas Wilayah Jawa Timur

Pantauan berdasarkan sensor *MODIS (Moderate Resolution Imaging Spectroradiometer)* dari Satelit *Terra, Aqua, Suomi* pada hari pada **Selasa – Rabu, 31 Desember 2019 – 01 Januari 2020** pukul 07.00 s/d 07.00 WIB, dilaporkan sebagai berikut:

No.	Koordinat	Tanggal	Waktu (WIB)	TK (%)	Kecamatan	Kabupaten	Keterangan
NILAI							

### V. Peringatan Dini Cuaca Wilayah Jawa Timur

- A. 1. Peringatan Dini Cuaca Jawa Timur tanggal 31 Desember 2009 pkl. 10:00 WIB berpotensi terjadi Hujan Sedang-Lebat yang dapat disertai Kilat/Petir dan Angin Kencang pada pkl.10:30 WIB di BANGKALAN: Kwanyar. TUBAN: Montong. PASURUAN: Lekok. BANYUWANGI: Tegal Delimo. MALANG: Ampel Gading, Donomulyo, Bantur, Gedangan, Sumber Manjing, Tirto Yudo. PACITAN: Tulakan, Pacitan. Dan dapat meluas ke wilayah BANGKALAN: Labang, Tragah, Tanah Merah, Galis, Modung, Blega, Kamal, Socah, Burneh. SAMPANG: Robatal, Sokobanah, Ketapang. PAMEKASAN: Batu Marmar. GRESIK: Sangkapura, Tambak. SUMENEP: Nonggunong, Gayam. TUBAN: Singgahan, Kerek, Semanding, Merakurak, Rengel, Soko, Parengan. JOMBANG: Wonosalam, Bareng, Ngoro, PASURUAN: Rejoso, Nguling, Grati, Winongan, Gondang Wetan. KOTA PASURUAN: Seluruh Kecamatan. PROBOLINGGO: Tongas. KOTA PROBOLINGGO: Kademangan. SITUBONDO: Arjasa, Asembagus, Jangkar, Banyuputih. BONDOWOSO: Klabang, Sukosari, Tlogosari, Prajekan, Cerme, BANYUWANGI: Bangorejo, Cluring, Muncar, Purwoharjo, Pasanggaran, Gambiran, Srono, Wongsorejo, Giri, Glagah, Songgon. LUMAJANG: Tempursari, Prono Jiwo, Candi Puro, Senduro. MALANG: Kalipare, Pagak, Gondanglegi, Dampit, Turen, Wajak, Ponco Kusumo, Kasembon, Pujon. BLITAR: Wates, Binangun, Kanigoro, Sutojayan, Bakung, Panggungrejo. PONOROGO: Ngrayun, Slahung PACITAN: Arjosari, Kebonagung, Ngadirojo, Sudimoro, Bandar, Tegalombo, Nawangan, Punung, Pringku, Donorojo. KEDIRI: Mojo, Semen, Grogol, Tarokan, Puncu, Kepung,



Ngancar, Ploso Klaten, Gurah, Pare, Kandangan. Kondisi ini diperkirakan masih akan berlangsung hingga pk1.12:30 WIB. Prakirawan-BMKG Surabaya

2. UPDATE Peringatan Dini Cuaca Jawa Timur tanggal 31 Desember 2019 pkl. 11:00 W1B masih berpotensi terjadi Hujan Sedang-Lebat yang dapat disertai Kilat/Petir dan Angin Kencang pada pk1.11:30 W1B di SAMPANG: Tambelangan. SUMENEP: Rubaru, Pasongsongan, Batu Putih. TUBAN: Singgahan, Montong, Kerek. MAGETAN: Magetan. MADIUN: Dolopo. JOMBANG: Wonosalam. MOJOKERTO:Trawas, Pacet. PASURUAN: Tosari. PROBOLINGGO: Krucil, Tiris, Sukapura. SITUBONDO: Mlandingan. BANYUWANGI: Wongsorejo, Tegal Delimo, Giri, Pasanggaran, Bangorejo. JEMBER: Tanggul, Bangsalsari, Sukorambi. LUMAJANG: Prono Jiwo. MALANG: Gondanglegi, Kasembon. BLITAR: Gandusari, TULUNGAGUNG: Sendang, Rejotangan. TRENGGALEK: Watulimo. PONOROGO: Sooko, PACITAN: Punung. KEDIRI: Ploso Klaten. Dan dapat meluas ke wilayah BANGKALAN: Blega, Konang, Kokop, Galis, Tanah Merah, Tragah, Kwanyar, Modung, Labang, Kamal, Socah, Burneh, Geger, SAMPANG: Banyuates, Kedungdung, Jrengik, Torjun, Sampang, Sreseh, Robatal, Ketapang, Sokobanah. PAMEKASAN: Waru, Batu Marmar, Pegantenan, Pakong. GRESIK: Ujung Pangkah, Dukun, Panceng, Sidayu, Sangkapura, Tambak. LAMONGAN: Paciran, Laren, Kalitengah, Karangbinangun, Karanggeneng. SUMENEP: Guluk Guluk, Ganding, Lenteng, Dasuk, Ambunten, Manding, Sumenep, Gapura, Batang Batang, Dungkek, Gayam, Nonggunong, Bluto, Saronggi, Talango, Kalianget, Pragaan. TUBAN: Bangilan, Jatirogo, Tambakboyo, Merakurak, Semanding, Parengan, Soko, Rengel, Senori, Kenduruan, Bancar, Jenu, Tuban. BOJONEGORO: Malo, Kaitidu, Bojonegoro. MAGETAN: Poncol, Plaosan, Panekan, Sukomoro, Karangrejo, Bendo, Kawedanan, Parang, Lembeyan, Takeran. MADIUN: Kebon Sari, Geger, Dagangan, Kare. NGANJUK: Sawahan, Ngetos, Loceret. JOMBANG: Bareng, Ngoro, Mojowarno, Mojoagung. MOJOKERTO:Jatirejo, Gondang, Kutorejo, Dlanggu, Ngoro, Pungging, Mojosari. PASURUAN: Purwodadi, Puspo, Tuttur, Pasrepan, Lumbang, Gempoi, Prigen. PROBOLINGGO:Tegal Siwalan, Maron, Gading, Pakuniran, Banyu Anyar, Sumber, Kuripan. KOTA PROBOLINGGO: Kademangan. SITUBONDO: Kendit, Jatibanteng, Sumbermalang, Suboh, Asembagus, Banyuputih, Besuki, Arjasa, Jangkar. BONDOWOSO:Wringin, Klabang, Maesan, Grujugan, Curandami, Tlogosari, Sukosari, Cerme, Prajekan, Tegalampel. BANYUWANGI: Glagah, Banyuwangi, Muncar, Cluring, Gambiran, Glenmore, Kalibaru, Purwoharjo, Srono, Genteng. JEMBER: Patrang, Panti, Sumberbaru, Kencong, Umbulsari, Balung, Rambipuji, Jenggawah, Arjasa, Sumbersari, Kaliwates, Tempurejo, Pakusari, Mayang, Mumbulsari, Kalisat. LUMAJANG: Ranuyoso, Jatiroto, Randu Agung, Klakah, Tempursari, Senduro, Candi Puro, Pasirian. KOTA BATU: Bumiaji. MALANG: Dampit, Ampel Gading, Donomulyo, Bantur, Gedangan, Sumber Manjing, Tirto Yudo, Kalipare, Pagak, Sumber Pucung, Kepanjen, Bululawang, Turen, Wajak, Ponco Kusumo, Jabung, Tumpang, Ngantang, Pujon, Lawang. KOTA KEDIRI: Seluruh Kecamatan. BLITAR: Udanawu, Nglegok, Garum, Talun, Wlingi, Doko. TULUNGAGUNG: Pucanglaban, Pagerwojo, Bandung, Besuki, Ngunut, Gondang, Kauman, TRENGGALEK: Bendungan, Munjungan, Kampak, Gandusari, Dongko, Panggul, Pule. PONOROGO: Pulung, Jenangan, Ngebel, Babadan, Sawoo, Jetis, Mlarak, Siman. PACITAN: Donorojo, Pringkuku, Pacitan, Arjosari, Nawangan, Kebonagung, Sudimoro, Ngadirojo, Tulakan. KEDIRI: Mojo, Semen, Ngancar, Kepung, Puncu, Pare, Gurah, Kandat, Gampengrejo, Pagu, Ngadiluwih, Wates, Kandangan. Kondisi ini diperkirakan masih akan berlangsung hingga pk1.13:30 W1B. Prakirawan-BMKG Surabaya
3. UPDATE Peringatan Dini Cuaca Jawa Timur tanggal 31 Desember 2019 pkl. 13:00 W1B masih berpotensi terjadi Hujan Sedang-Lebat yang dapat disertai Kilat/Petir dan Angin Kencang pada pk1.13:30 W1B di BANGKALAN: Labang, Tragah, Tanah Merah, Kwanyar. SAMPANG: Torjun. PAMEKASAN:Tianakan, Proppo, Pamekasan. GRESIK: Kedamean. TUBAN: Widang, Plumpang, Rengel, Senori. BOJONEGORO: Malo, Ngambon. NGANJUK: Pace, Loceret, Ngluyu, Lengkong. JOMBANG: Bareng, Wonosalam. SIDOARIO: Krian, Balong Bendo. PASURUAN: Lumbang, Purwosari, Sukorejo, Pandaan. PROBOLINGGO:Tiris, Tegal Siwalan. BONDOWOSO: Maesan, Wringin, Curandami,

Grujugan. LUMAJANG: Ranuyoso, Klakah. MALANG: Bantur, Gedangan, PONOROGO:Slahung. PACITAN:Tegalombo, Tulakan. KEDIRI: Mojo, Semen, Grogol, Tarokan. Dan dapat meluas ke wilayah BANGKALAN: Kamal, Socah, Burneh, Geger, Galis, Modung.SAMPANG: Omben, Camplong, Robatal, Sampang, Sreseh, Jrengik, Kedungdung. PAMEKASAN: Pademawu, Palengaan. SURABAYA: Pakal, Benowo, Asemrowo, Krembangan, Semampir, Pabean Cantian, Kenjeran, Bulak, Mulyorejo, Tambaksari. GRESIK: Wringin Anom, Menganti, Driyorejo, Gresik, Kebomas. LAMONGAN: Sekaran, Laren, Karanggeneng, Babat, Kalitengah, Karangbinangun, Sugio, Kedungpring, Sukodadi. TUBAN: Palang, Semanding, Soko, Parengan, Singgahan, Bangilan, Kenduruan, Jatirogo. BOJONEGORO: Kanor, Baureno, Kasiman, Kalitidu, Bubulan, Ngasem, Tambakrejo, Ngraho, Margo Mulyo, Temayang, Sugihwaras, Kedungadem. NGAWI: Karangjati, Bringin, Padas, Ngawi. NGANJUK: Rejoso, Jaticalen, Patianrowo, Gondang, Prambon, Tanjunganom, Sukomoro, Nganjuk, Berbek, Ngetos. JOMBANG: Plandaan, Gudo, Ngoro, Mojowarno, Kabuh. MOJOKERTO:Jatirejo, Dlanggu, Puri, Kutorejo, Gondang, Pacet,Trawas, Ngoro, SIDOARJO:Taman, Sukodono, Wonoayu,Tulangan, Prambon,Tarik. PASURUAN: Gempol, Beji, Rembang, Wonorejo, Prigen, Purwodadi, Puspo, Pasrepan, Winongan, Grati. PROBOLINGGO:Tongas, Wonomerto, Kuripan, Sukapura, Krucil, Maron, Banyu Anyar, Bantaran. KOTA PROBOLINGGO: Kademangan. SITUBONDO: Sumbermalang, Mlandingan, Suboh, Arjasa, Asembagus, Banyuputih, Jangkar. BONDOWOSO:Tamanan, Bondowoso, Tegalampel, Cerme, BANYUWANGI: Kalibaru, Glenmore, Wongsorejo, Giri. JEMBER: Sumberbaru, Tanggul, Bangsalsari, Panti, Arjasa, Sumberjambe, Ledokombo. LUMAJANG: Guci Alit, Sukodono, Randu Agung. MALANG: Lawang, Singosari, Pakis, Jabung, Sumber Manjing, Gondanglegi, Pagak, Donomulyo. KOTA MALANG:Seluruh Kecamatan.KOTA KEDIRI:Seluruh Kecamatan.KOTA BLITAR: Seluruh Kecamatan.BLITAR:Sanankulon, Srengat, Udanawu, Ponggok, Kanigoro. TULUNGAGUNG: Ngantru, Karangrejo, Sendang, Pagerwojo, Rejotangan.TRENGGALEK: Panggul, Munjungan, Bendungan. PONOROGO: Ngrayun, Balong, Badegan, Bungkal, Sambit, Sawoo, Kauman,Jetis, Siman, Ponorogo, Babadan, Sukorejo, Sampung, Sooko, Jenangan, Ngebel, Pulung, Mlarak. PACITAN: Ngadirojo, Kebonagung, Arjosari, Bandar, Sudimoro. KEDIRI: Ngadiuwih, Kras, Kandangan. Kondisi ini diperkirakan masih akan berlangsung hingga pkl.15:30 W18. .1,'rakirawan-BMKG Surabaya

4. UPDATE Peringatan Dini Cuaca Jawa Timur tanggal 31 Desember 2019 pkl. 14:35 WIB masih berpotensi terjadi Hujan Sedang-Lebat yang dapat disertai Kilat/Petir dan Angin Kencang pada pkl.14:50 W1B di SAMPANG:Jrengik. GRESIK: Balong Panggang. JOMBANG: Ploso, Plandaan. SIDOARJO: Wonoayu. PASURUAN: Wonorejo, Sukorejo, BONDOWOSO:Tamanan, Tenggarang. JEMBER: Panti, Sukorambi. Dan dapat meluas ke wilayah BANGKALAN: Modung, Blega, Bangkalan, Socah, Kamal. SAMPANG: Sreseh. GRESIK: Duduksampeyan, Benjeng, Kedamean, Menganti, Driyorejo, Wringin Anom. LAMONGAN: Deket, Glagah, Tikung, Bluluk. TUBAN: Montong, Soko, Parengan. BOJONEGORO: Kedungadem, Sugihwaras, Temayang, Dander, Bubulan. NGAWI: Bringin, Padas, Ngawi, Geneng, Kwadungan, Karangjati, Pangkur, Ngrambe, Jogorogo, Kendal. MAGETAN: Panekan, Plaosan, Karangmojo, Maospati, Karangrejo, MADIUN: Balerejo, Madiun, Sawahan, Jiwan. KOTA MADIUN: Seluruh Kecamatan.NGANJUK:Jaticalen, Lengkong, Rejoso, Ngluyu, Gondang, JOMBANG: Kudu, Kabuh, Tembelang, Kesamben, Megaluh. MOJOKERTO: Dawar Blandong, Kemlagi, Ngoro, Pungging, Mojosari, Puri, Bangsal, Jetis, Gedek. SIDOAFUO: Sukodono, Taman, Gedangan, Sidoarjo, Tulangan, Krian, Candi, Prambon, Tarik, Balong Bendo, Krembung. PASURUAN: Gempol, Beji, Pandaan, Rembang, Kejayan, Purwosari, Purwodadi, Tosari. PROBOUNGGO: Sukapura, Gading, Besuk, Krucil. SITUBONDO: Asembagus, Arjasa, Jangkar, Banyuputih, Kapongan, Panji, Situbondo, Panarukan. BONDOWOSO: Maesan, Grujugan, Bondowoso, Tegalampel, Wonosari, Tlogosari, Pujer, Klabang, Cerme, Prajekan, Sukosari. BANYUWANGI:Tegal Delimo. JEMBER: Sumberbaru, Bangsalsari, Tanggul, Rambipuji, Jenggawah, Kaliwates, Sumpersari, Patrang, Arjasa, Sumberjambe, Sukowono, Tempurejo, Ledokombo, Kalisat, Balung, Umbulsari, Gumuk Mas. LUMAJANG: Senduro,

Guci Alit, Sukodono, Randu Agung, Jatiroto. MALANG: Lawang, Singosari, Pakis, Tumpang, Bululawang, Gondanglegi, Tajinan, Gedangan, Bantur, Pagak, Sumber Manjing, Jabung, Ponco Kusumo, Sumber Pucung. KOTA MALANG: Seluruh Kecamatan. BLITAR: Wlingi, Kesamben, Doko, Kanigoro, Talun. PACITAN: Sudimoro, Ngadirojo, Kebonagung, Tulakan, Arjosari, Nawangan, Bandar, Tegalombo. Kondisi ini diperkirakan masih akan berlangsung hingga pk1.17:00 WIB. Prakirawan-BMKG Surabaya

5. Peringatan Dini Cuaca Jawa Timur tanggal 31 Desember 2019 pkl. 15:30 WIB berpotensi terjadi Hujan Sedang-Lebat yang dapat disertai Kilat/Petir dan Angin Kencang pada pk1.15:45 WIB di GRESIK: Balong Panggang. JOMBANG: Kudu, Kesamben, Peterongan, Tembelang, Jombang. MOJOKERTO: Dawar Blandong. SITUBONDO: Kapongan. MALANG: Pakis. TRENGGALEK: Durenan. Dan dapat meluas ke wilayah BANGKALAN: Modung. SAMPANG: Sreseh. GRESIK: Kedamean, Benjeng, Wringin Anom. LAMONGAN: Tikung, Kambangbahu, Sukodadi, Mantup, Sambeng, Ngimbang. NGAWI: Karangjati, Bringin, Padas, Ngawi, Pitu, Kedunggalar, Widodaren, Mantingan. MADIUN: Saradan, Pilangkenceng. NGANJUK: Lengkong, Ngluyu, Rejoso, Loceret, Pace, Berbek, Bagor, Nganjuk, Ngetos. JOMBANG: Kabuh, Ploso, Megaluh, Diwek, Bandar Kedung Mulyo, Perak, Jogoroto, Sumobito, Ngoro, Bareng, Gudo, Plandaan. MOJOKERTO: Kemlagi, Jetis, Gedek, Sooko, Pacet, Trawas. KOTA MOJOKERTO: Seluruh Kecamatan. PASURUAN: Prigen, Lumbang, Puspo, Tosari. PROBOLINGGO: Sukapura, Sumber, Tiris. KOTA PROBOLINGGO: Kademangan. SITUBONDO: Sumbermalang, Mlandingan, Suboh, Panji, Arjasa, BONDOWOSO: Wringin, Cerme, Tlogosari. JEMBER: Sumberjambe, Tempurejo, Jenggawah, Ambulu, Rambipuji, Wuluhan, Balung, Umbulsari, Kencong. LUMAJANG: Senduro, Ranuyoso. KOTA BATU: Seluruh Kecamatan. MALANG: Lawang, Karangploso, Singosari, Tumpang, Jabung, Ponco Kusumo, Pujon, Kasembon, Ngantang, Ampel Gading, Tirta Yudo, Dampit, Pagak, Gondanglegi, Bantur. KOTA MALANG: Seluruh Kecamatan. BLITAR: Sutojayan, Gandusari, TULUNGAGUNG: Pagerwojo, Gondang, Pakel, Bandung, Rejotangan, Ngunut, Tulungagung, Boyolangu, Sumbergempol, Kauman, TRENGGALEK: Pogalan, Gandusari, Panggul. PACITAN: Sudimoro, Ngadirojo, Nawangan, Arjosari, Tulakan, Tegalombo, Bandar. KEDIRI: Kunjang, Pare, Kandangan, Grogol, Tarokan, Kepung. Kondisi ini diperkirakan masih akan berlangsung hingga pk1.18:00 WIB. Prakirawan-BMKG Surabaya
6. UPDATE Peringatan Dini Cuaca Jawa Timur tanggal 31 Desember 2019 pkl. 17:00 WIB masih berpotensi terjadi Hujan Sedang-Lebat yang dapat disertai Kilat/Petir dan Angin Kencang pada pkl.17:20 WIB di SAMPANG: Jrengik. LAMONGAN: Lamongan. NGANJUK: Nganjuk. JEMBER: Patrang, Sumpersari, Sukorambi. MALANG: Lawang. KEDIRI: Gurah. Dan dapat meluas ke wilayah BANGKALAN: Modung. SAMPANG: Sreseh, Torjun, Ketapang, Sokobanah. PAMEKASAN: Batu Marmar, Waru, SURABAYA: Benowo, Pakal, Gununganyar, Rungkut, Tenggilis Mejoyo, Gayungan, Wonocolo, Jambangan, Karang Pilang. GRESIK: Gresik, Kebomas, Cerme, Duduksampeyan, Balong Panggang, Benjeng. LAMONGAN: Deket, Turi, Sukodadi, Tikung, Mantup, Sugio, Kambangbahu, Sambeng, Ngimbang, Sekaran, Babat. SUMENEP: Pasongsongan, Pragaan, Bluto. TUBAN: Parengan, Widang, Senori. BOJONEGORO: Ngasem, Dander, Bojonegoro, Kapas, Balen, Temayang, Sugihwaras, Malo, Purwosari, Tambakrejo, Ngambon, Bubulan, Kalitidu. NGAWI: Karangjati, Padas, Bringin, Pitu, Widodaren, Mantingan, Ngawi. MADIUN: Saradan, Pilangkenceng. NGANJUK: Rejoso, Bagor, Berbek, Loceret, Tanjunganom, Sukomoro, Gondang, Pace, Prambon, Ngronggot, Kertosono, Baron, Sawahan, Ngetos, Wilangan. JOMBANG: Kabuh, Ploso, Wonosalam, Kesamben, Kudu, Sumobito. MOJOKERTO: Dawar Blandong, Pacet, Trawas, Ngoro, Gondang, Jatirejo, Trowulan. SIDOARJO: Waru, Krembung, Jabon, Porong, Candi, Tanggulangin, Tulangan. PASURUAN: Prigen, Purwodadi, Puspo, Tuttur, Pasrepan, Gempol, Beji, Bangil. KOTA PROBOLINGGO: Kademangan. JEMBER: Bangsalsari, Panti, Arjasa, Kalisat, Pakusari, Mayang, Jenggawah, Rambipuji, Mumbulsari. LUMAJANG: Tempursari, Prono Jiwo. KOTA BATU: Bumiaji. MALANG: Singosari, Ampel Gading, Tirta Yudo, Dampit, Jabung. KOTA KEDIRI: Seluruh Kecamatan. KOTA BLITAR: Seluruh Kecamatan. BLITAR: Nglegok,

Ponggok, Srengat, Sanankulon, Garum, Talun, Gandusari, Kanigoro.TULUNGAGUNG: Rejotangan. PONOROGO: Sooko, KEDIRI: Tarokan, Papar, Pagu, Plemahan, Gampengrejo, Grogol, Ploso Klaten, Puncu, Pare, Ngancar, Kepung, Semen. Kondisi ini diperkirakan masih akan berlangsung hingga pk1.19:30 WIB. Prakirawan-BMKG Surabaya

7. UPDATE Peringatan Dini Cuaca Jawa Timur tanggal 31 Desember 2019 pki. 18:45 WIB masih berpotensi terjadi Hujan Sedang-Lebat yang dapat disertai Kilat/Petir dan Angin Kencang pada pki.19:00 WIB di BANGKALAN: Kwanyar. SAMPANG: Sreseh. GRESIK: Panceng. NGANJUK: Nganjuk. Dan dapat meluas ke wilayah BANGKALAN: Labang,Tragah,Tanah Merah, Modung, Galis, Blega, Burneh, Arosbaya, Klampis. SAMPANG:Torjun, Jrengik, Sampang, Omben, Kedungdung, Robatal, Ketapang, Sokobanah. PAMEKASAN: Batu Marmar, Waru, Tlanakan, Pademawu. SURABAYA: Kenjeran, Bulak, Semampir, Pabean Cantian, Krembangan, Asemrowo, Benowo, Pakal. GRESIK: Dukun, Ujung Pangkah, Sidayu, Gresik, Kebomas. LAMONGAN: Babat, Brondong, Paciran, Modo, Kedungpring. SUMENEP: Gayam, Nonggunong, Raas, Talango, Dungkek.TUBAN: Widang, Palang, Rengel, Plumpang, Soko, Bancar,Jatirogo, Kenduruan, Bangilan, Senori, Parengan,Tuban, Semanding. BOJONEGORO: Baureno, Kanor, Temayang. NGANJUK: Sukomoro, Loceret, Berbek, Bagor, Rejoso, Gondang, Tanjunganom, Pace, Ngronggot, Baron, Kertosono, Prambon, JOMBANG: Gudo. MOJOKERTO: Ngoro, SIDOAFUO: Sedati, Waru, Taman, Gedangan, Buduran, Krembung, Jabon, Porong, Tanggulangin. KOTA KEDIRI:Seluruh Kecamatan.KOTA BLITAR:Seluruh Kecamatan.BLITAR: Ponggok, Kanigoro, Garum, Sanankulon, Srengat, Udanawu. TULUNGAGUNG: Ngunut, Rejotangan, Sumbergempol, Kalidawir, Campurdarat,Tanggunggunung.TRENGGALEK: Pule, Tugu. PONOROGO: Ngrayun, Slahung, Bungkal, Sambit. KEDIRI: Purwoasri, Kunjang, Gurah, Grogol, Tarokan, Wates, Gampengrejo, Pagu, Ngancar. Kondisi ini diperkirakan masih akan berlangsung hingga pk1.21:00 W1B. Prakirawan-BMKG Surabaya

B. Penyebaran informasi peringatan dini Jawa Timur :

1. Menelepon Kabupaten/ Kota yang diperkirakan berpotensi terjadi hujan.
2. Menyebarkan informasi melalui Radio Komunikasi VHF BPBD Provinsi Jawa Timur pada freq 164.525 Mhz dan VHF RAPI pada freq 143.550 Mhz.
3. Menyebarkan informasi ke Kab/Kota melalui SMS Gateway BPBD Provinsi Jawa Timur dan melalui ponsel monitoring nomor 081231780000 dan Jejaring Sosial

VI. Prakiraan Cuaca Wilayah Jawa Timur

Prakiraan Cuaca Provinsi Jawa Timur pada **Rabu – Kamis, 01 – 02 Januari 2020** mulai Pukul 07.00 s/d 07.00 WIB. Dilaporkan sebagai berikut :

No.	Kab. / Kota	Prakiraan Cuaca				Suhu (°C)	Kelembapan (%)	Kec. Angin (Km/Jam)	Arah Angin
		Pagi	Siang	Malam	Dini Hari				
<b>BAKORWIL I - Cuaca Cerah Berawan hingga Hujan Petir dengan Suhu 23 - 33° C</b>									
1	Kota Kediri	Berawan	Hujan Ringan	Hujan Sedang	Udara Kabur	24 - 32	60 - 90	30	Timur Laut
2	Kab. Kediri	Berawan	Hujan Petir	Hujan Sedang	Udara Kabur	24 - 32	60 - 95	30	Timur Laut
3	Kota Madiun	Cerah Berawan	Hujan Sedang	Hujan Ringan	Udara Kabur	23 - 33	60 - 90	30	Timur Laut
4	Kab. Madiun	Hujan Lokal	Hujan Sedang	Hujan Sedang	Cerah Berawan	23 - 32	60 - 90	30	Timur Laut
5	Kab. Magetan	Udara Kabur	Hujan Petir	Hujan Ringan	Udara Kabur	23 - 30	65 - 100	30	Timur
6	Kab. Ngawi	Udara Kabur	Hujan Sedang	Hujan Ringan	Cerah Berawan	23 - 32	60 - 90	30	Timur Laut
7	Kab. Pacitan	Cerah Berawan	Hujan Lokal	Cerah Berawan	Cerah Berawan	23 - 31	60 - 95	30	Timur Laut
8	Kab. Ponorogo	Berawan	Hujan Sedang	Hujan Sedang	Cerah Berawan	23 - 33	60 - 90	30	Timur Laut
9	Kab. Trenggalek	Cerah Berawan	Hujan Ringan	Berawan	Udara Kabur	23 - 32	60 - 90	30	Timur Laut

10	Kab. Tulungagung	Cerah Berawan	Hujan Petir	Udara Kabur	Udara Kabur	23 - 32	60 - 95	30	Timur Laut
<b>BAKORWIL II - Cuaca Cerah Berawan hingga Hujan Petir dengan Suhu 21 - 33° C</b>									
11	Kab. Bojonegoro	Cerah Berawan	Hujan Ringan	Hujan Lokal	Cerah Berawan	24 - 32	55 - 95	30	Timur
12	Kab. Gresik	Cerah Berawan	Hujan Ringan	Hujan Ringan	Cerah Berawan	25 - 33	55 - 90	30	Timur
13	Kab. Jombang	Udara Kabur	Hujan Petir	Hujan Sedang	Udara Kabur	23 - 32	55 - 90	30	Timur Laut
14	Kab. Lamongan	Cerah Berawan	Hujan Petir	Hujan Lokal	Cerah Berawan	24 - 33	55 - 90	30	Timur
15	Kab. Tuban	Cerah Berawan	Hujan Lokal	Berawan	Cerah Berawan	24 - 32	55 - 90	30	Timur
16	Kab. Nganjuk	Udara Kabur	Hujan Sedang	Hujan Petir	Udara Kabur	21 - 30	60 - 95	30	Timur Laut
17	Kota Mojokerto	Udara Kabur	Hujan Petir	Hujan Sedang	Udara Kabur	23 - 33	55 - 90	30	Timur
18	Kab. Mojokerto	Udara Kabur	Hujan Sedang	Hujan Petir	Udara Kabur	21 - 30	65 - 95	30	Timur
<b>BAKORWIL III - Cuaca Cerah Berawan hingga Hujan Petir dengan Suhu 18 - 33° C</b>									
19	Kota Batu	Udara Kabur	Hujan Petir	Hujan Ringan	Udara Kabur	18 - 28	65 - 100	30	Timur Laut
20	Kota Blitar	Cerah Berawan	Hujan Petir	Berawan	Cerah Berawan	23 - 32	60 - 90	30	Timur Laut
21	Kab. Blitar	Cerah Berawan	Hujan Ringan	Berawan	Udara Kabur	23 - 32	55 - 95	30	Timur Laut
22	Kota Malang	Cerah Berawan	Hujan Petir	Hujan Ringan	Udara Kabur	21 - 29	60 - 95	30	Timur Laut
23	Kab. Malang	Cerah Berawan	Hujan Petir	Hujan Lokal	Udara Kabur	21 - 29	60 - 95	30	Timur Laut
24	Kab. Sidoarjo	Udara Kabur	Hujan Petir	Hujan Petir	Udara Kabur	24 - 33	55 - 90	30	Timur
25	Kota Surabaya	Cerah Berawan	Hujan Petir	Hujan Sedang	Cerah Berawan	25 - 33	55 - 90	30	Timur
26	Kota Pasuruan	Udara Kabur	Berawan Tebal	Hujan Ringan	Cerah Berawan	24 - 32	65 - 90	30	Timur
27	Kab. Pasuruan	Udara Kabur	Hujan Petir	Hujan Petir	Udara Kabur	18 - 31	70 - 85	30	Timur
<b>BAKORWIL IV - Cuaca Cerah Berawan hingga Hujan Petir dengan Suhu 24 - 33° C</b>									
28	Kab. Bangkalan	Cerah Berawan	Hujan Petir	Hujan Lokal	Cerah Berawan	25 - 33	55 - 85	30	Timur
29	Kab. Pamekasan	Cerah Berawan	Hujan Petir	Hujan Ringan	Hujan Lokal	24 - 32	55 - 90	30	Timur
30	Kab. Sampang	Cerah Berawan	Hujan Ringan	Hujan Ringan	Hujan Lokal	24 - 32	55 - 90	30	Timur
31	Kab. Sumenep	Cerah Berawan	Hujan Ringan	Hujan Lokal	Hujan Lokal	25 - 32	55 - 90	30	Timur
<b>BAKORWIL V - Cuaca Cerah Berawan hingga Hujan Petir dengan Suhu 22 - 33° C</b>									
32	Kab. Banyuwangi	Cerah Berawan	Hujan Petir	Hujan Petir	Cerah Berawan	25 - 32	55 - 90	30	Timur
33	Kab. Bondowoso	Udara Kabur	Hujan Sedang	Hujan Sedang	Udara Kabur	23 - 31	60 - 95	30	Timur
34	Kab. Jember	Cerah Berawan	Hujan Petir	Berawan	Udara Kabur	22 - 32	55 - 90	30	Timur
35	Kab. Lumajang	Cerah Berawan	Hujan Petir	Cerah Berawan	Berawan	23 - 32	65 - 95	30	Timur
36	Kab. Situbondo	Cerah Berawan	Hujan Ringan	Hujan Ringan	Cerah Berawan	24 - 33	55 - 90	30	Timur
37	Kota Probolinggo	Cerah Berawan	Berawan Tebal	Hujan Lokal	Cerah Berawan	24 - 33	55 - 90	30	Timur
38	Kab. Probolinggo	Udara Kabur	Hujan Petir	Hujan Lokal	Kabut	23 - 29	65 - 95	30	Timur
<b>Peringatan Dini</b> : Waspada! hujan intensitas sedang hingga lebat disertai petir dan angin kencang sesaat pada: Siang hari di wilayah Surabaya, Sidoarjo, Kota Mojokerto, Kab. Mojokerto, Pulau Bawean, Lamongan, Bojonegoro, Jombang, Nganjuk, Kab. Madiun, Ngawi, Magetan, Tulungagung, Kab. Blitar, Kota Blitar, Kab. Kediri, Kota Kediri, Kab. Malang, Kota Malang, Batu, Kab. Pasuruan, Kab. Probolinggo, Lumajang, Jember, Bondowoso, Situbondo, Banyuwangi, Bangkalan, Pamekasan dan Sampang. Malam hari di wilayah Surabaya, Sidoarjo, Kab. Mojokerto, Nganjuk, Kab. Madiun, Kab. Pasuruan, Banyuwangi, Pamekasan dan Sampang.									

Sumber Informasi: BMKG via Pusdalops BPBD Jatim

## VII. Prakiraan Tinggi Gelombang

Prakiraan gelombang laut maksimum di wilayah Jawa Timur pada **Rabu – Kamis, 01 – 02 Januari 2020** mulai Pukul 07.00 s/d 07.00 WIB. Dilaporkan sebagai berikut :

No.	Nama Wilayah Perairan	Cuaca	Kondisi Angin		Tinggi Gelombang (Meter)
			Arah	Kec. (Knots)	
1.	Perairan Kalimantan Tengah Bag. Timur	Hujan Lebat	Selatan – Barat Daya	5 – 16	0.50 – 1.25
2.	Laut Jawa Bagian Utara Bawean	Hujan Lebat	Barat Daya – Barat	6 – 16	0.50 – 1.50
3.	Laut Jawa Bagian Selatan Bawean	Hujan Lebat	Barat Daya – Barat	5 – 16	0.40 – 1.00
4.	Laut Jawa Bagian Barat Masalembu	Hujan Ringan	Barat Daya – Barat	5 – 13	0.40 – 1.00
5.	Laut Jawa Bagian Timur Masalembu	Hujan Sedang	Barat Laut – Utara	5 – 16	0.50 – 1.25
6.	Perairan Tuban - Lamongan	Hujan Sedang	Barat Laut – Utara	3 – 12	0.10 – 0.50
7.	Perairan Gresik - Surabaya	Hujan Lebat	Barat Daya – Barat	3 – 10	0.10 – 0.25
8.	Perairan Utara Madura	Hujan Sedang	Barat Laut – Utara	3 – 12	0.00 – 0.25
9.	Perairan Kepulauan Sapudi	Hujan Sedang	Barat – Barat Laut	3 – 8	0.10 – 0.50
10.	Perairan Kepulauan Kangean	Hujan Sedang	Barat – Barat Laut	4 – 7	0.20 – 0.75
11.	Selat Madura Bagian Barat	Hujan Sedang	Barat Daya – Barat	3 – 11	0.10 – 0.50
12.	Selat Madura Bagian Timur	Hujan Lebat	Barat Daya – Barat	3 – 11	0.00 – 0.25
13.	Perairan Selatan Jawa Timur	Hujan Sedang	Selatan – Barat Daya	9 – 12	1.25 – 3.00
14.	Samudera Hindia Selatan Jawa Timur	Hujan Sedang	Barat Daya – Barat	10 – 12	1.50 – 3.25

Peringatan : Waspada tinggi gelombang lebih dari 2.5 m di Perairan selatan Jatim S. Hindia selatan Jatim

Sumber Informasi: **BMKG Maritim Perak Surabaya**

## VIII. Komunikasi Radio


Berdasarkan monitoring dari Media Sosial (Facebook, WhatsApp & Telegram) dan Radio Pusdalops BBD Provinsi Jawa Timur di Frekwensi HF 114.375 dan VHF 143.550 MHz pada hari pada **Selasa – Rabu, 31 Desember 2019 – 01 Januari 2020** Pukul 07.00 - 07.00 WIB. Dilaporkan sebagai berikut :

LOG SHEET		Tanggal : 31 Desember 2019 – 01 Januari 2020
Operator : Ali Rozaki, Andi R. & Tim JR Semeru		Hari : Selasa – Rabu
		STASIUN : PUSDALOPS BPBD JATIM
REKAP PERCAKAPAN		
Waktu	Pengirim	Percakapan
31/12/2019 07:09:00	Kab. Banyuwangi	Cerah - Hujan sedang
31/12/2019 07:11:00	Kab. Kediri	Cerah
31/12/2019 07:21:00	Kab. Nganjuk	Cerah berawan
31/12/2019 07:39:00	Kab. Gresik	Cerah berawan
31/12/2019 07:54:00	Kab. Situbondo	Cerah berawan
31/12/2019 08:00:00	Kab. Pamekasan	Berawan
31/12/2019 08:01:00	Kab. Jember	Cerah berawan
31/12/2019 08:07:00	Kab. Magetan	Berawan
31/12/2019 08:15:00	Kab. Ponorogo	Cerah
31/12/2019 08:28:00	Kab. Malang	Cerah berawan
31/12/2019 09:02:00	Kab. Mojokerto	Cerah
31/12/2019 09:59:00	Kab. Nganjuk	Cerah berawan
31/12/2019 10:04:00	Kab. Jombang	Cerah
31/12/2019 11:04:00	Kab. Gresik	Berawan
31/12/2019 12:00:00	Kota Malang	Cerah berawan
31/12/2019 12:00:00	Kota Kediri	Berawan
31/12/2019 12:00:00	Kab. Pacitan	Berawan
31/12/2019 12:02:00	Kab. Mojokerto	Cerah berawan
31/12/2019 12:04:00	Kab. Madiun	Berawan - Hujan lokal
31/12/2019 12:06:00	Kab. Ngawi	Cerah
31/12/2019 12:22:00	Kab. Trenggalek	Berawan
31/12/2019 12:23:00	Kab. Lamongan	Cerah berawan
31/12/2019 12:35:00	Kota Batu	Berawan
31/12/2019 12:44:00	Kab. Situbondo	Cerah berawan
31/12/2019 12:58:00	Kab. Jombang	Cerah berawan

LOG SHEET		Tanggal : 31 Desember 2019 – 01 Januari 2020
Operator : Ali Rozaki, Andi R. & Tim JR Semeru		Hari : Selasa – Rabu
		STASIUN : PUSDALOPS BPBD JATIM
REKAP PERCAKAPAN		
Waktu	Pengirim	Percakapan
31/12/2019 13:00:00	Kab. Nganjuk	Cerah berawan
31/12/2019 13:01:00	Kota Malang	Hujan intensitas ringan
31/12/2019 13:02:00	Kab. Jember	Berawan
31/12/2019 13:07:00	Kab. Malang	Berawan - Hujan intensitas ringan
31/12/2019 13:08:00	Kab. Gresik	Cerah berawan
31/12/2019 15:00:00	Kab. Tulungagung	Hujan Ringan
31/12/2019 15:01:00	Kab. Mojokerto	Hujan intensitas ringan
31/12/2019 15:03:00	Kab. Gresik	Berawan - Hujan Ringan
31/12/2019 15:09:00	Kab. Banyuwangi	Cerah - Hujan ringan
31/12/2019 15:10:00	Kab. Lamongan	Berawan
31/12/2019 15:11:00	Kab. Pacitan	Hujan Sedang
31/12/2019 15:16:00	Kab. Gresik	Berawan
31/12/2019 15:18:00	Kab. Magetan	Berawan
31/12/2019 15:29:00	Kab. Kediri	Hujan Lebat
31/12/2019 15:30:00	Kab. Sidoarjo	Berawan, sebagian hujan sedang sampai lebat
31/12/2019 15:35:00	Kab. Ngawi	Hujan Lebat
31/12/2019 15:45:00	Kab. Ponorogo	Hujan ringan
31/12/2019 15:46:00	Kab. Mojokerto	Mendung - Hujan Ringan
31/12/2019 15:50:00	Kota Kediri	Mendung
31/12/2019 15:59:00	Kab. Nganjuk	Cerah berawan
31/12/2019 16:00:00	Kota Malang	Hujan intensitas ringan
31/12/2019 16:00:00	Kota Batu	Hujan Intensitas Sedang
31/12/2019 16:09:00	Kab. Sidoarjo	Cerah
31/12/2019 16:15:00	Kab. Sidoarjo	Hujan Ringan
31/12/2019 16:18:00	Kab. Magetan	Hujan Ringan
31/12/2019 16:28:00	Kab. Bondowoso	Mendung - Hujan ringan
31/12/2019 16:44:00	Kab. Sumenep	Cerah
31/12/2019 17:06:00	Kab. Trenggalek	Hujan Ringan
31/12/2019 17:07:00	Kab. Jember	Hujan
31/12/2019 17:11:00	Kab. Pacitan	Berawan
31/12/2019 17:43:00	Kab. Magetan	Hujan Ringan
31/12/2019 18:03:00	Kab. Nganjuk	Hujan merata dengan intensitas ringan - tinggi
31/12/2019 18:08:00	Kab. Sampang	Hujan Ringan
31/12/2019 18:32:00	Kab. Blitar	Hujan
31/12/2019 19:00:00	Kota Malang	Hujan intensitas ringan
31/12/2019 19:00:00	Kab. Madiun	Cerah
31/12/2019 19:11:00	Kab. Nganjuk	Cerah berawan
31/12/2019 19:55:00	Kab. Situbondo	Hujan Lokal
31/12/2019 20:12:00	Kab. Jember	Berawan
31/12/2019 20:16:00	Kota Batu	Hujan intensitas ringan
31/12/2019 21:15:00	Kab. Gresik	Hujan Lokal
31/12/2019 22:01:00	Kota Malang	Mendung
31/12/2019 22:14:00	Kab. Jombang	Hujan sangat ringan
31/12/2019 23:01:00	Kab. Magetan	Berawan
31/12/2019 23:07:00	Kab. Lumajang	Mendung
31/12/2019 23:15:00	Kab. Pacitan	Cerah berawan
31/12/2019 23:30:00	Kab. Banyuwangi	Cerah - Hujan Sedang
31/12/2019 23:48:00	Kab. Trenggalek	Berawan
31/12/2019 23:56:00	Kab. Ponorogo	Berawan
01/01/2020 01:00:00	Kota Malang	Udara Kabur
01/01/2020 01:03:00	Kab. Mojokerto	Mendung
01/01/2020 02:52:00	Kab. Sidoarjo	Udara Kabur
01/01/2020 04:06:00	Kab. Pasuruan	Cerah Berawan

<b>LOG SHEET</b>		Tanggal : 31 Desember 2019 – 01 Januari 2020
Operator : Ali Rozaki, Andi R. & Tim JR Semeru		Hari : Selasa – Rabu
		STASIUN : PUSDALOPS BPBD JATIM
<b>REKAP PERCAKAPAN</b>		
Waktu	Pengirim	Percakapan
01/01/2020 06:00:00	Kab. Mojokerto	Mendung sebagian Wilayah Berkabut
01/01/2020 06:06:00	Kab. Situbondo	Cerah Berawan
01/01/2020 06:08:00	Kab. Bojonegoro	Cerah Berawan
01/01/2020 06:15:00	Kab. Gresik	Berawan - Hujan Ringan
01/01/2020 06:28:00	Kab. Bondowoso	Udara Kabur
01/01/2020 06:30:00	Kab. Bojonegoro	Cerah Berawan
01/01/2020 06:30:00	Kab. Nganjuk	Berawan
01/01/2020 06:30:00	Kota Batu	Cerah Berawan
01/01/2020 06:30:00	Kab. Madiun	Cerah Berawan
01/01/2020 06:33:00	Kab. Pamekasan	Cerah Berawan sebagian Hujan Ringan
01/01/2020 06:35:00	Kab. Ngawi	Mendung
01/01/2020 06:36:00	Kab. Gresik	Berawan sebagian Hujan Ringan
01/01/2020 06:38:00	Kab. Lamongan	Cerah
01/01/2020 07:00:00	Kab. Blitar	Berawan
01/01/2020 07:00:00	Kota Batu	Cerah
01/01/2020 07:00:00	Kab. Kediri	Berawan
01/01/2020 07:00:00	Kab. Situbondo	Berawan - Hujan Ringan
01/01/2020 07:00:00	Kota Malang	Cerah
01/01/2020 07:00:00	Kab. Nganjuk	Berawan
01/01/2020 07:00:00	Kab. Banyuwangi	Cerah
01/01/2020 07:00:00	Kab. Ponorogo	Berawan
01/01/2020 07:00:00	Kab. Jember	Cerah Berawan
01/01/2020 07:00:00	Kab. Tuban	Hujan Ringan
01/01/2020 07:00:00	Kab. Sumenep	Hujan Sedang
01/01/2020 07:00:00	Kab. Pacitan	Berawan
01/01/2020 07:00:00	Kab. Magetan	Berawan
01/01/2020 07:00:00	Kab. Trenggalek	Cerah

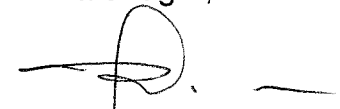
Operator,



**MUHAMMAD ALI ROZAKI**

NIP. 208-10021980-012019-1944

Sidoarjo, 01 Januari 2020  
a.n. KAPUSDALOPS PB  
BPBD Prov. Jawa Timur  
Manager,



**Ir. WIDODO, MM**

Pembina

NIP. 19620628 199103 1 011



## LAPORAN AKTIVITAS PENGAMATAN GUNUNG API BROMO (2329 mdpl)

Tanggal : 01 Januari 2019

Pukul : 00.16 WIB

a. **VISUAL**

<b>Cuaca Pos</b>	Berawan, mendung, dan hujan	<b>Curah Hujan</b> : 22.8 mm per hari	<b>Angin</b> : Lemah ke arah selatan, dan barat daya, dan barat	<b>Suhu</b> : 11 – 17 °C
<b>Visual Gunung</b>	Jelas hingga kabut 0-III			
<b>Asap</b> : Putih dengan intensitas tipis hingga sedang	<b>Tekanan</b> : Lemah	<b>Arah</b> : -	<b>Tinggi</b> : 50 – 400 m	
<b>Keterangan</b> :	-			

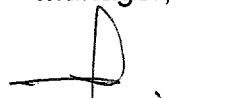
b. **SEISMIK** 31 Desember 2019 (00:00-24:00 WIB)

JENIS GEMPA	JUMLAH (kali)	A. MAX (mm)	S - P (detik)	LAMA GEMPA (detik)	KETERANGAN
Tremor	-	-	-	-	-
Tremor Harmonik	-	-	-	-	-
Tremor Menerus (Microtremor)	-	0.5 – 1	-	-	Dominan 1 mm
Terasa	-	-	-	-	-
Hembusan	-	-	-	-	-
Longsoran / Guguran	-	-	-	-	-
Low Frekuensi	-	-	-	-	-
TJ / Tektonik Jauh	-	-	-	-	-
TL / Tektonik Lokal	-	-	-	-	-
Vulkanik Dalam (VA)	-	-	-	-	-
Vulkanik Dangkal (VB)	-	-	-	-	-
Letusan	-	-	-	-	-

- c. **LAIN –LAIN** : Nihil
- d. **REKOMENDASI** : Masyarakat di sekitar G. Bromo dan pengunjung/wisatawan/pendaki tidak diperbolehkan memasuki kawasan dalam radius 1 km dari kawah aktif G. Bromo.
- e. **KESIMPULAN** : **Status Gunung Bromo WASPADA (Level II)**
- f. **SUMBER DATA** : KESDM, Badan Geologi, PVMBG - Pos Pengamatan Gunungapi Bromo  
<https://magma.vsi.esdm.go.id/>
- g. **PENYUSUN LAPORAN** : Budi Marwanto

Sidoarjo, 01 Januari 2020

a.n. KAPUSDALOPS PB  
BPBD Prov. Jawa Timur  
Manager,

  
**Ir. WIDODO, MM**

Pembina  
NIP. 19620628 199103 1 011

## LAPORAN AKTIVITAS PENGAMATAN GUNUNG API SEMERU (3676 mdpl)

Tanggal : 01 Januari 2020

Pukul : 05.48 WIB

a. **VISUAL**

<b>Cuaca Pos</b>	Cerah	<b>Curah Hujan</b> : -	<b>Angin</b> : lemah ke arah selatan	<b>Suhu</b> : 22 – 27 °C
<b>Visual Gunung</b>	Jelas			
<b>Asap</b> : Kelabu dengan intensitas sedang		<b>Tekanan</b> : Sedang	<b>Arah</b> : -	<b>Tinggi</b> : 500 m
<b>Keterangan</b> :	-			

b. **SEISMIK**                      **31 Desember 2019** (00:00-24:00 WIB)

JENIS GEMPA	JUMLAH (kali)	A. MAX (mm)	S - P (detik)	LAMA GEMPA (detik)	KETERANGAN
Tremor	-	-	-	-	-
Tremor Harmonik	-	-	-	-	-
Tremor Menerus (Microtremor)	-	-	-	-	-
Terasa	-	-	-	-	-
Hembusan	5	2 – 9	-	25 – 100	-
Longsor / Guguran	-	-	-	-	-
Low Frekuensi	-	-	-	-	-
TJ / Tektonik Jauh	-	-	-	-	-
TL / Tektonik Lokal	-	-	-	-	-
Vulkanik Dalam (VA)	-	-	-	-	-
Vulkanik Dangkal (VB)	-	-	-	-	-
Letusan	21	11 – 26	-	35 – 158	-
Tornillo	-	-	-	-	-

c. **LAIN – LAIN** : -

d. **REKOMENDASI** :  
 1. Masyarakat tidak melakukan aktivitas di dalam radius 1 km dan wilayah sejauh 4 km di sektor lereng selatan-tenggara kawah aktif yang merupakan wilayah bukaan kawah aktif G. Semeru (Jongring Seloko) sebagai alur luncuran awan panas.  
 2. Mewaspadaai gugurnya kubah lava di Kawah Jongring Seloko.

e. **KESIMPULAN** : **Status Gunung Semeru WASPADA (Level II)**

f. **SUMBER DATA** : KESDM, Badan Geologi, PVMBG - Pos Pengamatan Gunungapi Semeru  
<https://magma.vsi.esdm.go.id/>

g. **PENYUSUN LAPORAN** : Liswanto, A.P.

Sidoarjo, 01 Januari 2020

a.n. KAPUSDALOPS PB  
 BPBD Prov. Jawa Timur  
 Manager,

**Ir. WIDODO, MM**

Pembina

NIP. 19620628 199103 1 011