



**PEMERINTAH PROVINSI JAWA TIMUR**  
**BADAN PENANGGULANGAN BENCANA DAERAH**

Jl. Letjen S. Parman No. 55 Waru, Telp. (031) 8550222; Fax. (031) 8550101  
**WARU – SIDOARJO**

Sidoarjo, 02 Oktober 2019

Nomor : 360/1777/208.1/2019  
Sifat : Penting  
Lampiran : -  
Perihal : Laporan Harian Bencana

Kepada  
Yth. Ibu Gubernur Jawa Timur

Di **SURABAYA**


Bersama ini disampaikan dengan hormat **Laporan Harian** PUSDALOPS PB BPBD Provinsi Jawa Timur kejadian bencana Tanggal 01 – 02 Oktober 2019 pukul 07.00 WIB, berdasarkan pantauan petugas piket dan laporan dari BPBD Kabupaten Kota se Jawa Timur sebagaimana terlampir.

Demikian untuk menjadi periksa.

An. KEPALA PELAKSANA  
BADAN PENANGGULANGAN BENCANA DAERAH  
PROVINSI JAWA TIMUR  
Sekretaris,

u.b

Kasubag Urusan dan Kepegawaian



Pembina

NIP. 19651111 199203 1 017

TEMBUSAN :

- Yth. 1. Bp. Kepala BNPB di Jakarta  
2. Bp. Kepala Kepolisian Daerah Jawa Timur  
3. Bp. Wakil Gubernur Jawa Timur  
4. Bp. Sekretaris Daerah Prov. Jatim selaku Kepala ex officio BPBD Prov. Jatim  
5. Bp. Kepala Pelaksana BPBD Prov. Jatim



**PEMERINTAH PROVINSI JAWA TIMUR**  
**BADAN PENANGGULANGAN BENCANA DAERAH**

Jl. Letjen. S. Parman No. 55 Waru, Telp. (031) 8550222; Fax. (031) 8550101  
**SIDOARJO – 61256**

**LAPORAN HARIAN PUSDALOPS**

Dilaporkan kejadian alam dan bencana di wilayah Jawa Timur yang terjadi pada **Selasa – Rabu, 01 – 02 Oktober 2019** pukul 07.00 s/d 07.00 WIB. Informasi yang diperoleh Pusdalops BPBD Provinsi Jawa Timur, sebagai berikut :

**I. Kejadian Bencana**

- Kabupaten / : Magetan Kabupaten  
Kota  
Waktu : 2019-10-01 18:20:00  
Tipe : Kebakaran Hutan  
Kejadian  
Lokasi : Gunung Bungkok Dk. Ngerombo RT 09 RW 02, Ds. Bungkok, Kec. Parang  
Koordinat : -7.757509,111.331528  
Cuaca : Cerah  
Kronologi : laporan yang diterima Pusdalops-PB BPBD Kab. Magetan dari anggota TRC-PB BPBD Kab. Magetan bahwa ditemukan titik api di Gunung Bungkok Ds. Bungkok, Kec.Parang. Saat ini TRC-PB BPBD Kab. Magetan melakukan assessment titik api tersebut.pukul 19:30 WIB, Berdasarkan hasil pemantauan personil Pusdalops PB dan TRC PB BPBD Kab. Magetan, Koramil Kec. Parang, Polsek Kec. Parang serta Perangkat Desa Bungkok, area yg terbakar adalah lahan jati yang berada di Dk. Ngerombo RT 09 RW 02, Ds. Bungkok, Kec. Parang, Magetan. Luas lahan jati yang terbakar ± 7 hektar dan jarak titik api ± 50 m dari pemukiman warga. Kondisi hingga saat ini masih amandali dan titik api sebagian sudah mulai dapat dipadamkan menggunakan ranting basah. Pada pukul 20.46 WIB, api sudah sepenuhnya padam.

Meninggal : 0  
Hilang : 0  
Luka Berat : 0  
Luka Ringan : 0  
Kerusakan : Luas lahan jati yang terbakar ± 7 Ha  
Kerugian : -  
Upaya : - TRC-PB BPBD Kab. Magetan melakukan assessment titik api  
- Pemadaman dan Pemantauan oleh personil Pusdalops PB dan TRC PB BPBD Kab. Magetan, Koramil Kec. Parang, Polsek Kec. Parang, Perangkat Desa Bungkok serta PMI.  
Sumber : Pusdalops-PB BPBD Kab. Magetan
- Kabupaten / : Lamongan Kabupaten  
Kota  
Waktu : 2019-10-01 16:00:00  
Tipe : Gerakan Tanah  
Kejadian  
Lokasi : Dusun Plangwot & Dusun Kalimondo, Desa Plangwot, Kecamatan Laren  
Koordinat : -6.980996,112.284866  
Cuaca : Cerah  
Kronologi : Pada dusun Plangwot, Retakan muncul pada hari Senin, 30 September 2019 pukul 06.00 WIB dengan panjang sekitar 100 Meter dan lebar retakan, 5 Cm, kedalaman 20 cm. Namun sekitar pukul 10.00 WIB 01 Oktober 2019, retakan yang tadinya kecil mnjadi semakin lebar dan dalam sehingga mengakibatkan 1 bangunan rumah amblas. Jarak antara sungai bengawan solo sekitar 30

Meter. Amblasnya tepian sungai bengawan solo kemungkinan disebabkan oleh hilangnya masa tanah, karena struktur tanahnya adalah berpasir, sehingga rentan amblas jika terkena getaran maupun terkena air hujan.

- Dampak

Untuk sementara ini, terdapat 1 bangunan rumah yang amblas yakni Rumah milik Bapak Askan

Namun sekitar 11 rumah yang berada di bantaran turut terancam ambles karena retakan yang terjadi bersifat segaris.

Sementara di dusun kalimondo terdapat 3 bangunan, yakni masjid dan Taman Pendidikan Al quran serta rumah milik Bpk. Bagus yang sudah amblas sebagian. Retakan yang terjadi di dusun Kalimondo terbagi menjadi 4 retakan yang berawal dari bibir sungai Bengawan solo s/d kawasan pemukiman yang berjarak sekitar 50 Meter dengan panjang retakan sekitar 100 M

- Bangunan yang mengalami kerusakan antara lain :

Dusun Plangwot

1. Bpk. Askan ( 52 Tahun )

Dusun Kalimondo

1. Masjid Kalimondo

2. TPA AR-ROSYID

3. Bpk. Bagus

Rumah yang berpotensi amblas di dusun Plangwot antara lain:

1. Bpk Mukhid

2. Bpk. Parman

3. Bpk. Kholiq

4. Bpk. Arifin

5. Ibu. Suwati

6. Bpk. Wito

7. Bpk. Tokol

8. Bpk. Hari

9. Bpk. Maksun

10. Bpk.Madrai

11. Ibu. Marlikah

12. Bpk. Dari,

13. Ibu. Muzainah

14. Bpk. Karmolan

15. Bpk. Rupai

16. Bpk. Fatkhul

17. Ibu Kanah

Meninggal : 0

Hilang : 0

Luka Berat : 0

Luka Ringan : 0

Kerusakan : - 1 rumah rusak berat

- 1 rumah rusak sedang

- 11 rumah terdampak

- 2 bangunan Fasum, yakni masjid dan Taman Pendidikan Al quran rusak sedang

Kerugian : -

Upaya : Kasi Tanggap darurat bersama TRC BPBD Kabupaten Lamongan melakukan kaji cepat dan melakukan pendataan di lokasi Kejadian.

Sumber : BPBD Kab. Lamongan

---

3. Kabupaten / : Ponorogo Kabupaten  
Kota

Waktu : 2019-10-01 12:30:00

Tipe : Kebakaran Hutan

Kejadian

Lokasi : Petak 103 Blok Pelas, Desa Gedangan, Kec. Ngrayun (Gunung Pucak)

Koordinat : -8.148682,111.418442  
Cuaca : Cerah  
Kronologi : Kebakaran Hutan milik Perhutani petak 103 Blok Pelas, Desa Gedangan, Kec. Ngrayun, Kab. Ponorogo(Gunung Pucak) pada pukul 12.30 WIB. Hutan pinus milik perhutani terbakar seluas ± 10 Ha dan mengakibatkan banyak pohon pinus yang tumbang. Personil Perhutani, TRC PB BPBD Kab. Ponorogo bersama Warga Masyarakat sekitar melakukan proses pemadaman api dengan alat seadanya dan pembuatan sekat bakar. Dugaan sementara kebakaran hutan disebabkan dari sisa terjadinya kebakaran ditempat yang sama dan api belum padam beberapa hari yang lalu, sehingga api merembet dan membesar. Api berhasil dipadamkan pada pukul 19.15 WIB dan saat ini masih dilakukan pemantauan oleh warga dan perhutani.

Meninggal : 0  
Hilang : 0  
Luka Berat : 0  
Luka Ringan : 0  
Kerusakan : Hutan pinus milik perhutani terbakar seluas ± 10 Ha  
Kerugian : -  
Upaya : - Personil Perhutani, TRC PB BPBD Kab. Ponorogo bersama Warga Masyarakat sekitar melakukan proses pemadaman api dengan alat seadanya dan pembuatan sekat bakar.  
- Personil Perhutani, TRC PB BPBD Kab. Ponorogo bersama Warga melakukan pemantauan.  
Sumber : Pusdalops BPBD Kab. Ponorogo

---

4. Kabupaten / Kota : Mojokerto Kabupaten  
Waktu : 2019-10-01 12:00:00  
Tipe Kejadian : Kebakaran Hutan  
Lokasi : Gunung Welirang (Blok Patok Wesi & Blok Plorotan) Ds. Ketapanrame Kec. Trawas  
Koordinat : -7.713889,112.589165  
Cuaca : Cerah  
Kronologi : Kebakaran terjadi karena musim kemarau yang mengakibatkan serasah sangat kering mudah terbakar dan kemungkinan ada faktor kecerobohan manusia.  
#Update Perkembangan penanganan kebakaran hutan Gunung Welirang hari Rabu tanggal 02 Oktober 2019 sampai dengan pukul 05.43 WIB sebagai berikut :  
1. Tim pemadaman kebakaran hutan Gunung Welirang berjumlah 15 orang yang terbagi dalam 2 tim. Tim 1 berjumlah 10 orang dan tim 2 berjumlah 5 orang  
2. Update dari tim 1 bahwa titik api di lokasi Blok Patok Wesi Welirang Ds. Ketapanrame Kec. Trawas titik api sudah bisa dikondisikan (berhasil di padamkan).  
3. Update dari tim 2 bahwa titik api di lokasi Blok Plorotan Welirang Ds. Ketapanrame Kec. Trawas saat ini ada 6 titik api dan dikarenakan angin dilokasi tersebut kencang, titik api semakin membesar dan sedang dilakukannya upaya pemadaman api oleh tim dilokasi.  
4. Untuk selanjutnya tim 1 dan tim 2 akan bergabung di Blok Plorotan Welirang Ds. Ketapanrame Kec. Trawas untuk upaya pemadaman dilokasi tersebut.  
5. Pada Pukul. 19.30 WIB diberangkatkan di Blok Plorotan sebanyak 16 Personil terdiri dari sbb. a. Perhutani 4 orang, b. Koramil 4 Orang, c. LMDH 8 orang  
6. Pada Pukul. 19.30 WIB diberangkatkan di Blok Plorotan sebanyak 7 Personil terdiri dari sbb. a. Penanggungun 4 orang, b. LPBI NU 3 Orang  
7. Total personil yang naik sampai jam 20.30 WIB sejumlah 38 Personil  
8. Pada tanggal 02 Oktober 2019, Pukul 07.00 WIB esok hari akan di

berangkatkan tim 3 ke lokasi tersebut.

9. Untuk rekan relawan yang ingin bergabung diharapkan sebelum pukul. 07.00 WIB, esok hari sudah merapat di Kantor UPT. TAHURA R. SOERJO Pacet.

Meninggal : 0  
Hilang : 0  
Luka Berat : 0  
Luka Ringan : 0  
Kerusakan : Masih dalam pemetaan  
Kerugian : -  
Upaya : - Tim pemadaman kebakaran hutan Gunung Welirang terbagi dalam 2 tim untuk melakukan pemadaman di 2 titik api  
- Tim pemadaman kebakaran hutan Gunung Welirang berjumlah 38 personil terdiri dari sbb.  
a. Perhutani  
b. Koramil  
c. LMDH  
d. Penanggulangan  
e. LPBI NU  
- Pada tanggal 02 Oktober 2019, Pukul 07.00 WIB esok hari akan di berangkatkan tim 3 ke lokasi tersebut dari Kantor UPT. TAHURA R. SOERJO Pacet.  
Sumber : Pusdalops PB BPBD Mojokerto

---

5. Kabupaten / Kota : Batu Kota  
Waktu : 2019-09-28 19:00:00  
Tipe : Kebakaran Hutan  
Kejadian :  
Lokasi : Gunung Arjuna(Gunung Kembar Satu dan Gunung Kembar Dua)  
Koordinat : -7.752500,112.572777  
Cuaca : Cerah  
Kronologi : Kebakaran terjadi karena musim kemarau yang mengakibatkan hutan dan serasah sangat kering dan kemungkinan ada faktor kecerobohan manusia.  
  
#Update penanganan kebakaran hutan Gunung Arjuno hari Senin, 01 Oktober 2019 sampai dengan pukul 17.00 WIB :  
1. Tim pemadaman kebakaran hutan Gunung Arjuno berjumlah 15 orang yang terbagi dalam 2 tim sudah turun di posko penanggulangan kebakaran Gunung Arjuno  
2. Lokasi yang terpantau ada titik api seluruhnya sudah terkondisikan.  
3. Tim pemadaman sudah membuat sekat yang lebar untuk mengantisipasi jika terjadi rembetan dari sisa bara api.  
4. Prakiraan luasan lahan yang terbakar sekitar 100 Ha dengan jenis vegetasi yaitu cemara, manisrejo dan semak belukar di lokasi Gunung Kembar 2 blok Lalijiwo selatan.  
5. Tim dari tahura R. Soerjo masih standby untuk melakukan pemantauan dari posko penanggulangan kebakaran Gunung Arjuno.  
Meninggal : 0  
Hilang : 0  
Luka Berat : 0  
Luka Ringan : 0  
Kerusakan : Luasan lahan yang terbakar ± 100 Ha dengan jenis vegetasi yaitu cemara, manisrejo dan semak belukar.  
Kerugian : -  
Upaya : - Dilakukan pemadaman serta pemantauan oleh Tim Pemadaman Kebakaran Hutan Gunung Arjuno.  
- Instansi yang terlibat:  
- Tahura R. Soerjo,

- BPBD Kota Batu,
- Polres Batu,
- Koramil Bumiaji,
- Polsek Bumiaji,
- TAGANA,
- Paguyuban Arjuno – Welirang,
- Relawan.

Sumber : Pusdalops BPBD Kota Batu

## II. Kejadian Lain – Lain

1. Kabupaten / : Lumajang Kabupaten  
 Kota  
 Waktu : 2019-10-01 19:15:00  
 Tipe : Kebakaran Hutan  
 Kejadian  
 Lokasi : Perkebunan Gunung Ringgit Petak 26 Dusun Barat Sungai Desa Sawaran Kulon Kec. Kedungjajang  
 Koordinat : -7.992784,113.147224  
 Cuaca : Cerah  
 Kronologi : Pkl 19.15 Wib Sdr. Supriyadi mandor perkebunan melihat titik api di lahan di Petak 26 area Perkebunan Gunung Ringgit yang menjadi tanggung jawab pengawasannya dan melaporkan ke Babinsa dan Babinkamtimas desa Sawaran Kulon. Pkl 19.20 Wib 10 org karyawan Perkebunan Gunung Ringgit naik ke lokasi titik api dengan dibantu masyarakat utk memadamkan titik api di Petak 26 tsb dgn menggunakan alat seadanya/ranting2 pohon. pkl. 19.30 Wib 10 org anggota Koramil 0821/21 Kedungjajang dpp. Danposramil dan 5 org anggota Polsek Kedungjajang tiba di lokasi Perkebunan Gunung Ringgit. Pkl 20.30 Wib titik api di Petak 26 berhasil dipadamkan.  
 Korban : 0  
 Kerusakan : Lahan semak belukar seluas ± 0,25 Ha  
 Kerugian : -  
 Upaya : 10 org karyawan Perkebunan, 10 org anggota Koramil 0821/21 Kedungjajang, 5 org anggota Polsek Kedungjajang dibantu masyarakat memadamkan titik api dgn menggunakan alat seadanya/ranting2 pohon.  
 Sumber : Pusdalops BPBD Lumajang

---

2. Kabupaten / : Jombang Kabupaten  
 Kota  
 Waktu : 2019-10-01 18:50:00  
 Tipe : Kebakaran  
 Kejadian  
 Lokasi : Jl. Veteran No. 56 Ds. Miagan Kec. Mojoagung  
 Koordinat : -7.566850,112.360275  
 Cuaca : Cerah  
 Kronologi : 1. Pkl. 18.45 WIB Bpk. Ekky datang ke dilokasi dan memarkir mobilnya diatas bekas tempat pembakaran sampah;  
 2. Pkl. 18.47 WIB Seorang warga melihat Kepulan asap dari bagian depan mobil;  
 3. Pkl. 18.48 WIB Warga mencoba memadamkan dengan apar milik SPBU Miagan;  
 4. Pkl. 18.50 WIB Seorang Warga melapor ke Pos Pemadam Kebakaran Mojoagung dan diteruskan ke PUSDALOPS BPBD Jombang.  
 5. Pkl. 18.55 WIB PUSDALOPS BPBD Jombang memberangkatkan Satu Unit Fire Pumper Truck dari Pos Pemadam Kebakaran Mojoagung;  
 6. Pkl. 19.00 WIB Tim tiba dilokasi dan melakukan pengecekan pada obyek yang terbakar;  
 7. Pkl. 19.45 WIB Penanganan selesai tim kembali ke markas.

Korban : 0  
Kerusakan : 1 unit mobil rusak sedang  
Kerugian : -  
Upaya : Pusdalops BPBD Jombang memberangkatkan Satu Unit Fire Pumper Truck dari Pos Pemadam Kebakaran Mojoagung dan melakukan pengecekan pada obyek yang terbakar  
Sumber : Pusdalops BPBD Jombang

---

3. Kabupaten / Kota : Batu Kota  
Waktu : 2019-10-01 18:40:00  
Tipe Kejadian : Kebakaran  
Lokasi : Jl. Mojowarno RT 20 RW 03, Dusun Kajang, Desa Mojorejo, Kecamatan Junrejo  
Koordinat : -7.898634,112.557564  
Cuaca : Cerah Berawan  
Kronologi : berdasarkan informasi dari warga, pada hari Selasa, 01 Oktober 2019 pukul 18.40 WIB telah terjadi kebakaran gudang kayu di Jl. Mojowarno RT 20 RW 03, Dusun Kajang, Desa Mojorejo, Kecamatan Junrejo. Tim Reaksi Cepat BPBD Kota Batu sedang menuju ke lokasi.  
Korban : 0  
Kerusakan : Gudang kayu rusak berat  
Kerugian : -  
Upaya : Tim Reaksi Cepat BPBD Kota Batu menuju ke lokasi untuk melakukan kaji cepat  
Sumber : Pusdalops PB BPBD Kota Batu

---

4. Kabupaten / Kota : Pamekasan Kabupaten  
Waktu : 2019-10-01 10:50:00  
Tipe Kejadian : Kebakaran  
Lokasi : Belakang SMP 2 larangan, Desa Montok, Kec. Larangan  
Koordinat : -7.137768,113.585999  
Cuaca : Cerah  
Kronologi : Kebakaran lahan terjadi dimungkinkan karena ada yg membakar sampah dan daun kering, Api menjalar ke semak belukar di belakang SMPN 2 larangan. api berhasil dipadamkan dengan cepat berkat laporan cepat dari Kepala sekolah SMPN 2 Larangan.  
Korban : 0  
Kerusakan : -  
Kerugian : -  
Upaya : BPBD Pamekasan, FRPB Pamekasan dan Damkar di bantu pihak sekolah melakukan pemadaman  
Sumber : Pusdalops BPBD Pamekasan

---

5. Kabupaten / Kota : Situbondo Kabupaten  
Waktu : 2019-10-01 10:00:00  
Tipe Kejadian : Kebakaran  
Lokasi : Dusun Curah Laci Rt 02 Rw 02 Desa Banyuputih Kecamatan Banyuputih  
Koordinat : -7.751389,114.238892  
Cuaca : Cerah  
Kronologi : Selasa siang sekitar Pukul 10.00 WIB telah terjadi kebakaran rumah pada bagian dapur & gudang penyimpanan pupuk milik P. SADILI umur 63 th sumber api pertama kali terlihat oleh menantunya atas nama HARIS. melihat

kebakaran tersebut, kemudian memberitahukan kepada Bpk. mertuanya (P.Sadili), saat kejadian sedang berada di dalam toko depan rumahnya. kemudian bergegas berupaya memadamkam api dengan peralatan seadanya yang di bantu warga setempat. Berselang beberapa menit kemudian 1 unit Damkar milik Pemkab Situbondo yang disiagakan di wilayah Asembagus tiba dilokasi dan langsung melakukan pemadaman untuk mencegah agar kebakaran tersebut tidak merembet ke area lain. tidak ada korban jiwa dalam kejadian tersebut. Penyebab diduga dari pembakaran daun tebu yg sudah kering ,(Gelebet) merembet ke bagian dapur. Api berhasil di padamkan sekitar pukul 11.00 WIB (Aman terkendali).

Korban : 0  
Kerusakan : 1 rumah rusak sedang (Bangunan dapur Rumah Semi Permanen rusak total)  
Kerugian : -  
Upaya : - Meninjau lokasi kejadian  
- Pusdalops BPBD Situbondo melakukan koordinasi dengan pihak Perangkat Desa, Kecamatan, Koramil, Polsek dan Relawan  
- Pusdalops BPBD Kabupaten Situbondo melakukan Assesment / kaji cepat dilokasi.  
Sumber : Pusdalops BPBD Kabupaten Situbondo

---

6. Kabupaten / : Ponorogo Kabupaten  
Kota  
Waktu : 2019-10-01 09:00:00  
Tipe : Kebakaran Hutan  
Kejadian  
Lokasi : Petak 47 RPH karang Patihan Bkph Ponorogo barat kph Lawu DS. Desa Ngendut, Kecamatan Balong.  
Koordinat : -7.966231,111.369202  
Cuaca : Cerah  
Kronologi : Api di ketahui pukul 09.00. Kemungkinan api rembetan dari balik bukit. Dilakukan pemantaun dari bawah bukit, bakar balik, serta pemadaman dan api bisa di padamkan pukul 20.00 WIB.  
Korban : 0  
Kerusakan : Semak belukar terbakar pada lahan seluas ± 1 Ha  
Kerugian : -  
Upaya : TRC PB BPBD Ponorogo, Perhutani dan Masyarakat melakukan pemantaun dari bawah bukit, bakar balik, serta pemadaman  
Sumber : Pusdalops PB BPBD Ponorogo

---

7. Kabupaten / : Sidoarjo Kabupaten  
Kota  
Waktu : 2019-09-30 17:00:00  
Tipe : Kebakaran  
Kejadian  
Lokasi : UD. Marga Jaya, Raya lingkaran timur Desa Siwalan Panji, Kec. Buduran  
Koordinat : -7.414321,112.726273  
Cuaca : Cerah  
Kronologi : Kebakaran Gudang Penyimpanan Kayu. Penyebab masih dalam penyelidikan.

Kendala :

- objek yang terbakar kayu dan serbuk kayu (bahan yang mudah sekali terbakar)
- Angin yang cukup kencang (mempercepat penyebaran api)
- Lokasi yang jauh dari sumber air

Korban : 0  
Kerusakan : 1 Unit Gudang Penyimpanan Kayu rusak berat terbakar beserta isinya  
Kerugian : -



- Upaya : - Koordinasi dengan PLN Untuk dilakukan pemadaman listrik  
 - Mengerahkan 10 unit mobil PMK ke lokasi kejadian  
 - Koordinasi dengan Polsek Buduran untuk di lakukan pengaturan lalu lintas di lokasi kejadian
- Sumber : Pusdalops PB BPBD Kab. Sidoarjo

### III. Aktivitas Gunung Api di Wilayah Jawa Timur

Gunung api di wilayah Jawa Timur yang terpantau sebagai berikut:

1. Gunung Bromo : **WASPADA** (Level II) Sejak Tanggal 20 Oktober 2016
2. Gunung Semeru : **WASPADA** (Level II) Sejak Tanggal 02 Mei 2013
3. Gunung Raung : **NORMAL** (Level I) Sejak Tanggal 20 Oktober 2016
4. Gunung Ijen : **NORMAL** (Level I) Sejak Tanggal 08 Agustus 2014
5. Gunung Kelud : **NORMAL** (Level I) Sejak Tanggal 07 Agustus 2014
6. Gunung Lamongan : **NORMAL** (Level I) Sejak Tanggal 19 April 2012
7. Gunung Arjuno - Welirang : **NORMAL** (Level I) Sejak Tahun 1995

### IV. Pantauan Titik Panas Wilayah Jawa Timur

Pantauan berdasarkan sensor *MODIS* (*Moderate Resolution Imaging Spectroradiometer*) dari Satelit *Terra*, *Aqua*, *Suomi* pada hari pada **Selasa – Rabu, 01 – 02 Oktober 2019** pukul 07.00 s/d 07.00 WIB, dilaporkan sebagai berikut :

No.	Lintang	Bujur	Tanggal	Waktu (WIB)	TK (%)	Kecamatan	Kabupaten	Keterangan
1	-8.0186	114.1498	01-10-19	13:21:43	83	Botolinggo	Kab. Bondowoso	Pembakaran lahan sisa hasil panen tebu
2	8.02038	114.1396	01-10-19	13:21:43	61	Botolinggo	Kab. Bondowoso	
3	-7.8801	113.6454	02-10-19	00:26:02	45	Jati Banteng	Kab. Situbondo	Belum terkonfirmasi
4	-7.6154	112.3864	01-10-19	13:30:00	84	Mojoagung	Kab. Jombang	Pembakaran serasah tebu setelah panen.
5	-7.6992	112.5576	02-10-19	00:17:00	100	Pacet	Kab. Mojokerto	Kebakaran hutan Gunung Welirang, masih dalam penanganan oleh UPT TAHURA R. SOERJO
6	-7.7022	112.5489	02-10-19	00:17:00	97	Pacet	Kab. Mojokerto	
7	-7.7059	112.5651	02-10-19	00:26:02	100	Pacet	Kab. Mojokerto	
8	-7.7075	112.5749	02-10-19	00:26:02	100	Pacet	Kab. Mojokerto	
9	-7.7014	112.572	02-10-19	01:17:16	100	Pacet	Kab. Mojokerto	
10	-7.7102	112.568	02-10-19	01:17:16	100	Pacet	Kab. Mojokerto	
11	-7.7113	112.576	02-10-19	01:17:16	58	Pacet	Kab. Mojokerto	
12	-7.7138	112.5864	01-10-19	13:21:43	34	Trawas	Kab. Mojokerto	
13	-7.7064	112.5792	01-10-19	13:21:43	48	Trawas	Kab. Mojokerto	
14	-7.7158	112.6263	01-10-19	13:21:43	62	Prigen	Kab. Pasuruan	
15	-7.7061	112.598	02-10-19	00:17:00	100	Prigen	Kab. Pasuruan	
16	-6.9778	112.1411	01-10-19	13:21:43	43	Palang	Kab. Tuban	Pembakaran lahan pertanian
17	-7.4464	111.8854	01-10-19	13:21:43	73	Rejoso	Kab. Nganjuk	Kebakaran lantai hutan petak.234 A .RPH Jeruk BKPH Tritic , KPH Nganjuk. Luas terbakar ± 0,5 Ha.
18	-8.0469	114.0862	02-10-19	00:26:02	49	Suko Sari	Kab. Bondowoso	Pembakaran lahan sisa hasil panen tebu
19	-7.6118	112.394	01-10-19	13:21:43	85	Trowulan	Kab. Mojokerto	Belum ada info kebakaran lahan
20	-8.0191	114.2425	02-10-19	00:26:02	49	Wongsorejo	Kab. Banyuwangi	Pembakaran sisa panen kebun
21	-8.0188	114.247	02-10-19	01:17:16	45	Wongsorejo	Kab. Banyuwangi	

## V. Peringatan Dini Cuaca Wilayah Jawa Timur

A. 1. Nihil

B. Penyebaran informasi peringatan dini Jatim :

1. Menelepon Kabupaten/ Kota yang diperkirakan berpotensi terjadi hujan.
2. Menyebarkan informasi melalui Radio Komunikasi VHF BPBD Provinsi Jawa Timur pada freq 164.525 Mhz dan VHF RAPI pada freq 143.550 Mhz.
3. Menyebarkan informasi ke Kab/Kota melalui SMS Gateway BPBD Provinsi Jawa Timur dan melalui ponsel monitoring nomor 081231780000 dan Jejaring Sosial

## VI. Prakiraan Cuaca Wilayah Jawa Timur

Prakiraan Cuaca Provinsi Jawa Timur pada Rabu – Kamis, 02 – 03 Oktober 2019 mulai Pukul 07.00 s/d 07.00 WIB. Dilaporkan sebagai berikut :

No.	Kab. / Kota	Prakiraan Cuaca				Suhu (°C)	Kelembapan (%)	Kec. Angin (Km/Jam)	Arah Angin
		Pagi	Siang	Malam	Dini Hari				
<b>BAKORWIL I - Cuaca Cerah hingga Hujan Lokal dengan Suhu 16 - 34° C</b>									
1	Kota Kediri	Cerah	Cerah	Cerah	Cerah Berawan	24 - 32	50 - 85	30	Barat Laut
2	Kab. Kediri	Udara Kabur	Hujan Lokal	Cerah	Udara Kabur	22 - 29	55 - 90	30	Barat Laut
3	Kota Madiun	Cerah	Cerah	Cerah	Cerah	23 - 34	45 - 85	30	Barat
4	Kab. Madiun	Cerah	Cerah	Cerah	Udara Kabur	22 - 32	50 - 85	30	Barat
5	Kab. Magetan	Udara Kabur	Cerah	Cerah	Kabut	16 - 31	55 - 95	30	Barat
6	Kab. Ngawi	Cerah	Cerah	Cerah	Udara Kabur	24 - 33	50 - 85	30	Barat
7	Kab. Pacitan	Cerah	Cerah Berawan	Cerah Berawan	Cerah Berawan	23 - 31	55 - 85	30	Barat Laut
8	Kab. Ponorogo	Cerah	Cerah Berawan	Cerah	Udara Kabur	23 - 32	50 - 85	30	Barat Laut
9	Kab. Trenggalek	Berawan	Cerah Berawan	Berawan	Udara Kabur	21 - 32	50 - 85	30	Barat Laut
10	Kab. Tulungagung	Berawan	Cerah Berawan	Berawan	Udara Kabur	23 - 32	50 - 85	30	Barat Laut
<b>BAKORWIL II - Cuaca Cerah hingga Udara Kabur dengan Suhu 17 - 35° C</b>									
11	Kab. Bojonegoro	Cerah	Cerah	Cerah	Cerah	24 - 33	50 - 85	30	Barat
12	Kab. Gresik	Cerah	Cerah Berawan	Cerah	Cerah	24 - 35	45 - 85	30	Barat
13	Kab. Jombang	Cerah	Cerah	Cerah	Cerah Berawan	23 - 33	50 - 85	30	Barat
14	Kab. Lamongan	Cerah Berawan	Cerah Berawan	Cerah	Cerah	25 - 34	50 - 85	30	Barat
15	Kab. Tuban	Cerah	Cerah	Cerah	Cerah	24 - 32	60 - 80	30	Barat
16	Kab. Nganjuk	Cerah	Cerah	Cerah	Udara Kabur	20 - 32	55 - 85	30	Barat
17	Kota Mojokerto	Cerah	Cerah	Cerah	Cerah	24 - 33	50 - 85	30	Barat
18	Kab. Mojokerto	Udara Kabur	Cerah	Cerah	Udara Kabur	17 - 30	55 - 95	30	Barat
<b>BAKORWIL III - Cuaca Cerah hingga Hujan Lokal dengan Suhu 16 - 35° C</b>									
19	Kota Batu	Udara Kabur	Hujan Lokal	Udara Kabur	Kabut	16 - 28	60 - 95	30	Barat Laut
20	Kota Blitar	Cerah Berawan	Cerah Berawan	Berawan	Udara Kabur	21 - 32	50 - 85	30	Barat Laut
21	Kab. Blitar	Udara Kabur	Cerah Berawan	Cerah Berawan	Udara Kabur	20 - 29	55 - 85	30	Barat Laut
22	Kota Malang	Cerah	Hujan Lokal	Udara Kabur	Udara Kabur	20 - 30	55 - 90	30	Barat Laut
23	Kab. Malang	Cerah	Cerah Berawan	Cerah Berawan	Udara Kabur	20 - 30	55 - 85	30	Barat Laut
24	Kab. Sidoarjo	Cerah	Cerah	Cerah	Udara Kabur	24 - 33	45 - 85	30	Barat
25	Kota	Cerah	Cerah	Cerah	Cerah	24 - 35	45 - 85	30	Barat

	Surabaya								
26	Kota Pasuruan	Udara Kabur	Cerah	Cerah	Cerah	23 - 33	50 - 85	30	Barat
27	Kab. Pasuruan	Udara Kabur	Berawan	Cerah	Udara Kabur	22 - 30	55 - 95	30	Barat
<b>BAKORWIL IV - Cuaca Cerah hingga Cerah Berawan dengan Suhu 24 - 33° C</b>									
28	Kab. Bangkalan	Cerah	Cerah Berawan	Cerah	Cerah	24 - 33	50 - 85	30	Barat
29	Kab. Pamekasan	Cerah	Cerah	Cerah	Cerah	24 - 32	55 - 85	30	Barat
30	Kab. Sampang	Cerah	Cerah	Cerah	Cerah Berawan	25 - 32	55 - 85	30	Barat
31	Kab. Sumenep	Cerah	Cerah	Cerah	Cerah	25 - 32	55 - 85	30	Barat
<b>BAKORWIL V - Cuaca Cerah hingga Hujan Lokal dengan Suhu 21 - 33° C</b>									
32	Kab. Banyuwangi	Berawan	Cerah	Udara Kabur	Cerah	23 - 30	60 - 85	30	Barat Laut
33	Kab. Bondowoso	Udara Kabur	Hujan Lokal	Cerah	Kabut	21 - 30	60 - 95	30	Barat Laut
34	Kab. Jember	Cerah	Hujan Lokal	Cerah Berawan	Udara Kabur	21 - 32	55 - 90	30	Barat Laut
35	Kab. Lumajang	Cerah Berawan	Cerah Berawan	Berawan	Cerah Berawan	23 - 32	55 - 95	30	Barat Laut
36	Kab. Situbondo	Cerah	Cerah	Cerah	Cerah	22 - 31	55 - 80	30	Barat
37	Kota Probolinggo	Cerah	Cerah	Cerah	Cerah	25 - 33	50 - 80	30	Barat
38	Kab. Probolinggo	Udara Kabur	Cerah Berawan	Cerah	Udara Kabur	22 - 30	55 - 95	30	Barat
<b>Peringatan Dini : Nihil</b>									

Sumber Informasi: BMKG via Pusdalops BPBD Jatim

## VII. Prakiraan Tinggi Gelombang

Prakiraan gelombang laut maksimum di wilayah Jawa Timur pada **Rabu – Kamis, 02 – 03 Oktober 2019** mulai Pukul 07.00 s/d 07.00 WIB. Dilaporkan sebagai berikut :

No.	Nama Wilayah Perairan	Cuaca	Kondisi Angin		Tinggi Gelombang (Meter)
			Arah	Kec. (Knots)	
1.	Perairan Kalimantan Tengah Bag. Timur	Cerah Berawan	Timur – Tenggara	7 – 21	0.75 – 1.75
2.	Laut Jawa Bagian Utara Bawean	Berawan	Timur – Tenggara	7 – 19	0.75 – 1.75
3.	Laut Jawa Bagian Selatan Bawean	Berawan	Timur – Tenggara	6 – 18	0.50 – 1.50
4.	Laut Jawa Bagian Barat Masalembu	Berawan	Timur – Tenggara	7 – 18	0.75 – 1.75
5.	Laut Jawa Bagian Timur Masalembu	Berawan	Timur – Tenggara	7 – 19	0.75 – 1.75
6.	Perairan Tuban - Lamongan	Cerah Berawan	Timur Laut – Timur	5 – 18	0.50 – 1.25
7.	Perairan Gresik - Surabaya	Cerah Berawan	Timur Laut – Timur	5 – 18	0.40 – 1.00
8.	Perairan Utara Madura	Berawan	Timur – Tenggara	5 – 19	0.50 – 1.25
9.	Perairan Kepulauan Sapudi	Berawan	Timur – Tenggara	5 – 16	0.50 – 1.25
10.	Perairan Kepulauan Kangean	Cerah Berawan	Timur – Tenggara	7 – 17	0.75 – 1.75
11.	Selat Madura Bagian Barat	Cerah Berawan	Timur – Tenggara	5 – 17	0.30 – 1.00
12.	Selat Madura Bagian Timur	Cerah Berawan	Timur – Tenggara	5 – 17	0.50 – 1.25
13.	Perairan Selatan Jawa Timur	Berawan	Timur – Tenggara	8 – 26	1.00 – 2.50
14.	Samudera Hindia Selatan Jawa Timur	Cerah Berawan	Timur – Tenggara	9 – 26	1.25 – 3.00
<b>Peringatan : Waspada tinggi gelombang lebih dari 2.5 m di S. Hindia selatan Jatim.</b>					

Sumber Informasi: BMKG Maritim Perak Surabaya

## VIII. Komunikasi Radio

Berdasarkan monitoring dari Media Sosial (Facebook, WhatsApp & Telegram) dan Radio Pusdalops BBD Provinsi Jawa Timur di Frekwensi HF 114.375 dan VHF 143.550 MHz pada hari pada **Selasa – Rabu, 01 – 02 Oktober 2019** Pukul 07.00 - 07.00 WIB. Dilaporkan sebagai berikut :


<b>LOG SHEET</b>	<b>Tanggal</b> : 01 – 02 Oktober 2019
	<b>Hari</b> : Selasa – Rabu

Operator : Ali, Andi R. & Tim JR Semeru		STASIUN : PUSDALOPS BPBD JATIM
REKAP PERCAKAPAN		
Waktu	Pengirim	Percakapan
01/10/2019 07:01:00	Kab. Nganjuk	Cerah berawan
01/10/2019 07:03:00	Kota Malang	Cerah - Cerah Berawan
01/10/2019 07:30:00	Kab. Probolinggo	Cerah
01/10/2019 08:00:00	Kab. Jember	Cerah
01/10/2019 08:08:00	Kab. Magetan	Cerah
01/10/2019 08:20:00	Kab. Situbondo	Cerah
01/10/2019 08:30:00	Kab. Gresik	Cerah
01/10/2019 09:00:00	Kab. Mojokerto	Cerah
01/10/2019 09:00:00	Kab. Trenggalek	Cerah Berawan
01/10/2019 09:27:00	Kab. Malang	Cerah - Berawan, Giat distribusi droping air bersih hari Selasa tgl 1 Oktober 2019 dusun kemiri desa jabung , dusun gunung kunci desa jabung kec jabung
01/10/2019 10:00:00	Kab. Nganjuk	Cerah, Giat : - Pendistribusian air bersih di Wilayah Kec. Lengkong dan Kec. Jaticalen - Bimbingan Teknis / Penguatan Kapasitas Fasilitator Desa Tangguh Bencana.
01/10/2019 10:00:00	Kab. Jombang	Cerah
01/10/2019 10:05:00	Kota Malang	Cerah
01/10/2019 10:40:00	Kab. Jember	Cerah, Giat distribusi air bersih di Jl. Diponegoro, Dusun Krajan I, Rt.15/Rw.04, Desa Glagah wero, Kec. Kalisat sebanyak 1 tangki air bersih @5000 liter
01/10/2019 11:00:00	Kab. Ngawi	Cerah, BPBD Ngawi mendistribusikan air bersih bantuan dari korp Pegawai Republik Indonesia ( KORPRI ) yg ditinjau langsung oleh Bpk Wakil Bupati dan Bpk Sekda Kab Ngawi di Ds kauman Kec widodaren Kab Ngawi sebanyak 2 tangki dengan kapasitas 7500 lt.
01/10/2019 12:00:00	Kota Batu	Cerah
01/10/2019 12:26:00	Kab. Trenggalek	Cerah
01/10/2019 12:30:00	Kab. Gresik	Cerah, Pendistribusian air bersih di Desa. Gelindah ,Kec. Kedamean
01/10/2019 12:35:00	Kab. Jember	Cerah Berawan
01/10/2019 13:00:00	Kab. Jombang	Cerah
01/10/2019 13:00:00	Kab. Nganjuk	Cerah
01/10/2019 13:01:00	Kota Malang	Cerah
01/10/2019 13:03:00	Kab. Jombang	Cerah
01/10/2019 13:05:00	Kab. Nganjuk	Cerah
01/10/2019 13:08:00	Kab. Situbondo	Cerah
01/10/2019 13:13:00	Kab. Pacitan	Cerah
01/10/2019 14:00:00	Kab. Ponorogo	Cerah
01/10/2019 14:07:00	Kab. Lamongan	Cerah, Giat pada hari Selasa tanggal 1 Oktober 2019, cek lapangan tilik warga rumahnya terbakar dan memberi bantuan kpd pemilik rumah an. bapak Mufti dan Ibu Muzayanah RT 02 RW 07 di dusun Wedung Desa Sedayulawas Kec. Brondong Lamongan berupa Family Kit, Paket Keluarga, Mie Instant, Selimut dan Tikar, terpal, Paket Sandang dan Paket Peralatan Makan
01/10/2019 15:00:00	Kab. Pamekasan	Cerah
01/10/2019 15:01:00	Kab. Magetan	Cerah
01/10/2019 15:20:00	Kab. Jember	Giat distribusi air bersih ke Kongsi Sumpersari (Rt/Rw: 001, 002 / 024), Desa Sidomulyo, Kec. Silo sebanyak 1 tangki air bersih @5000 liter
01/10/2019 16:00:00	Kota Malang	Cerah
01/10/2019 16:04:00	Kab. Ponorogo	Cerah
01/10/2019 16:16:00	Kab. Jombang	Cerah
01/10/2019 18:04:00	Kab. Lumajang	Cerah
01/10/2019 18:25:00	Kab. Mojokerto	Cerah Sebagian wilayah Berawan
01/10/2019 18:30:00	Kab. Situbondo	Cerah, Pengiriman Air bersih PDAM untuk masyarakat yg terdampak kekeringan di Dusun Leduk selatan, Desa Sumberejo dan Dusun Sekarputih, Desa Sumberanyar, Kec. Banyuputih, Kab. Situbondo. Menggunakan truk tangki dengan kapasitas 5000 liter. (Pengiriman 2 Reet)
01/10/2019 18:30:00	Kab. Sidoarjo	Cerah

LOG SHEET		Tanggal : 01 – 02 Oktober 2019
		Hari : Selasa – Rabu
Operator : Ali, Andi R. & Tim JR Semeru		STASIUN : PUSDALOPS BPBD JATIM
REKAP PERCAKAPAN		
Waktu	Pengirim	Percakapan
01/10/2019 19:00:00	Kab. Nganjuk	Cerah
01/10/2019 19:00:00	Kota Malang	Cerah
01/10/2019 19:00:00	Kab. Madiun	Cerah
01/10/2019 19:00:00	Kab. Blitar	Cerah - Cerah Berawan , Hari ini Selasa,01 Oktober 2019 BPBD Kab Blitar melaksanakan kegiatan droping air bersih ke - Dusun Ringinrejo RT 02 RW 07 dan RT 01 RW 08 Desa Kali grenjeng Kecamatan Wonotirto Kabupaten Blitar. Pengguna 90KK Kab. Blitar dengan menggunakan Truk Tangki kapasitas @6000 liter. - Dusun Puthukrejo RT 05 RW 04 Desa Serang Kecamatan Pangungrejo Kabupaten Blitar pengguna +/-60 KK Kab. Blitar dengan menggunakan Truk Tangki kapasitas @6000 liter.
01/10/2019 19:05:00	Kab. Jember	Udara kabur, giat distribusi air bersih di Krajan Rt.01/Rw.026, Desa. Karangharjo, Kec. Silo (±100 KK, 300 jiwa) sebanyak 1 tangki air bersih @5000 liter
01/10/2019 20:59:00	Kab. Mojokerto	Melaporkan pendistribusian air bersih, bantuan dari pemerintah propinsi jawa timur dan pemerintah kabupaten mojokerto, hari selasa tanggal 1 oktober 2019 Desa kunjorowesi, kec ngoro sebanyak 4 tangki Desa manduro mg kec ngoro sebanyak 2 tangki Desa kutogirang sebanyak 2 tangki Desa simongagrok kec dawarblandong 1 tangki Desa duyung kec trawas sebanyak 5 tangki Desa wotanmas jedong 2 tangkih Dari LPBI NU 6 tangki Desa manduro MG 2 tangki Desa kunjorowesi 4 tangki
01/10/2019 21:00:00	Kab. Gresik	Cerah - Cerah Berawan, Pendistribusian air bersih di wilayah terdampak - Desa. Gelindah ,Kec. Kedamean - Desa. Tulung, Kec. Kedamean
01/10/2019 21:00:00	Kota Batu	Berawan
01/10/2019 21:12:00	Kab. Mojokerto	Cerah Sebagian wilayah Berawan
01/10/2019 21:24:00	Kab. Trenggalek	Selasa, 1 Oktober 2019 BPBD Kab. Trenggalek mendistribusikan bantuan air bersih untuk masyarakat yang terdampak kekeringan di: 1. Ds. Buluagung, Ds. Ngentrong, Ds. Jatiprahu Kec. Karang 2. Ds. Wonoanti Kec. Gandusari 3. Ds. Suruh, Ds. Mlinjon Kec. Suruh Pendistribusian bantuan air bersih dengan menggunakan 2 truk tangki berkapasitas 5000 liter.
01/10/2019 22:00:00	Kab. Situbondo	Cerah
01/10/2019 22:00:00	Kota Malang	Berawan
01/10/2019 22:00:00	Kab. Nganjuk	Cerah
01/10/2019 22:15:00	Kab. Jombang	Cerah
01/10/2019 23:00:00	Kab. Banyuwangi	Cerah - Cerah Berawan
01/10/2019 23:00:00	Kab. Magetan	Cerah
01/10/2019 23:59:00	Kab. Lumajang	Cerah
02/10/2019 00:00:00	Kab. Ponorogo	Cerah - Udara kabur
02/10/2019 00:00:00	Kab. Mojokerto	Cerah dan sebagian wilayah cerah berawan
02/10/2019 01:00:00	Kab. Jombang	Cerah
02/10/2019 03:30:00	Kab. Mojokerto	Cerah dan sebagian wilayah cerah berawan
02/10/2019 04:34:00	Kab. Bondowoso	Berawan
02/10/2019 05:44:00	Kab. Mojokerto	Cerah dan Cerah berawan
02/10/2019 06:01:00	Kab. Lumajang	Cerah
02/10/2019 06:11:00	Kab. Sidoarjo	Cerah
02/10/2019 06:14:00	Kab. Pacitan	Cerah Berawan
02/10/2019 06:18:00	Kab. Bojonegoro	Cerah
02/10/2019 06:42:00	Kab. Situbondo	Cerah
02/10/2019 06:57:00	Kab. Jombang	Cerah
02/10/2019 07:00:00	Kab. Gresik	Cerah

<b>LOG SHEET</b>		Tanggal : 01 – 02 Oktober 2019
		Hari : Selasa – Rabu
Operator : Ali, Andi R. & Tim JR Semeru		STASIUN : PUSDALOPS BPBD JATIM
<b>REKAP PERCAKAPAN</b>		
<b>Waktu</b>	<b>Pengirim</b>	<b>Percakapan</b>
02/10/2019 07:00:00	Kota Malang	Cerah
02/10/2019 07:00:00	Kab. Blitar	Cerah berawan
02/10/2019 07:00:00	Kab. Madiun	Cerah

Operator,



**MUHAMMAD ALI ROZAKI**


NIPTTPK. 208-10021980-012019-1944

Sidoarjo, 02 Oktober 2019

a.n. KAPUSDALOPS PB

BPBD Prov. Jawa Timur

Manager,



**Ir. WIDODO, MM.**

Pembina

NIP. 19620628 199103 1 011

## LAPORAN AKTIVITAS PENGAMATAN GUNUNG API BROMO (2329 mdpl)

Tanggal : 02 Oktober 2019

Pukul : 00.10 WIB

a. **VISUAL**

<b>Cuaca Pos</b>	Cerah dan berawan	<b>Curah Hujan</b> : -	<b>Angin</b> : Lemah ke arah selatan, barat daya, barat, dan barat laut	<b>Suhu</b> : 8 – 22 °C
<b>Visual Gunung</b>	Jelas hingga kabut 0-I			
<b>Asap</b> : Putih dengan intensitas tipis	<b>Tekanan</b> : Lemah	<b>Arah</b> : -	<b>Tinggi</b> : 50 - 300 m	
<b>Keterangan</b> :	- Tercium bau belerang intensitas ringan di PGA Bromo.			

b. **SEISMIK**                      **01 Oktober 2019** (00:00-24:00 WIB)

JENIS GEMPA	JUMLAH (kali)	A. MAX (mm)	S - P (detik)	LAMA GEMPA (detik)	KETERANGAN
Tremor	-	-	-	-	-
Tremor Harmonik	-	-	-	-	-
Tremor Menerus (Microtremor)	-	0.5 – 1	-	-	Dominan 1 mm
Terasa	-	-	-	-	-
Hembusan	-	-	-	-	-
Longsor / Guguran	-	-	-	-	-
Low Frekuensi	-	-	-	-	-
TJ / Tektonik Jauh	-	-	-	-	-
TL / Tektonik Lokal	-	-	-	-	-
Vulkanik Dalam (VA)	-	-	-	-	-
Vulkanik Dangkal (VB)	-	-	-	-	-
Letusan	-	-	-	-	-

c. **LAIN –LAIN** : -

d. **REKOMENDASI** : Masyarakat di sekitar G. Bromo dan pengunjung/wisatawan/pendaki tidak diperbolehkan memasuki kawasan dalam radius 1 km dari kawah aktif G. Bromo.

e. **KESIMPULAN** : **Status Gunung Bromo WASPADA (Level II)**

f. **SUMBER DATA** : KESDM, Badan Geologi, PVMBG - Pos Pengamatan Gunungapi Bromo  
<https://magma.vsi.esdm.go.id/>

g. **PENYUSUN LAPORAN** : Hadi Purwoko, A.Md.Kom.

Sidoarjo, 02 Oktober 2019

a.n. KAPUSDALOPS PB  
 BPBD Prov. Jawa Timur  
 Manager,

**Ir. WIDODO, MM**

Pembina

NIP. 19620628 199103 1 011

## LAPORAN AKTIVITAS PENGAMATAN GUNUNG API SEMERU (3676 mdpl)

Tanggal : 02 Oktober 2019

Pukul : 06.22 WIB

a. **VISUAL**

<b>Cuaca Pos</b>	Cerah, berawan, mendung, dan hujan	<b>Curah Hujan</b> : -	<b>Angin</b> : Lemah , sedang, hingga kencang ke arah selatan dan barat.	<b>Suhu</b> : 23 – 31 °C
<b>Visual Gunung</b>	Jelas, kabut 0-II, hingga kabut 0-III			
<b>Asap</b> : -	<b>Tekanan</b> : -	<b>Arah</b> : -	<b>Tinggi</b> : -	
<b>Keterangan</b> :	- Letusan asap tidak teramati Visual Gunung Semeru tertutup kabut			

b. **SEISMIK**                      **01 Oktober 2019 (00:00-24:00 WIB)**

JENIS GEMPA	JUMLAH (kali)	A. MAX (mm)	S - P (detik)	LAMA GEMPA (detik)	KETERANGAN
Tremor	-	-	-	-	-
Tremor Harmonik	1	7	-	100	-
Tremor Menerus (Microtremor)	-	-	-	-	-
Terasa	-	-	-	-	-
Hembusan	2	7 – 8	-	85 - 100	-
Longsor / Guguran	-	-	-	-	-
Low Frekuensi	-	-	-	-	-
TJ / Tektonik Jauh	1	5	23	52	-
TL / Tektonik Lokal	1	11	5	27	-
Vulkanik Dalam (VA)	-	-	-	-	-
Vulkanik Dangkal (VB)	-	-	-	-	-
Letusan	19	17 – 28	-	85 - 280	-

c. **LAIN –LAIN** : -

d. **REKOMENDASI** :  
 1. Masyarakat tidak melakukan aktivitas di dalam radius 1 km dan wilayah sejauh 4 km di sektor lereng selatan-tenggara kawah aktif yang merupakan wilayah bukaan kawah aktif G. Semeru (Jongring Seloko) sebagai alur luncuran awan panas.  
 2. Mewaspadaai gugurnya kubah lava di Kawah Jongring Seloko.

e. **KESIMPULAN** : **Status Gunung Bromo WASPADA (Level II)**

f. **SUMBER DATA** : KESDM, Badan Geologi, PVMBG - Pos Pengamatan Gunungapi Bromo  
<https://magma.vsi.esdm.go.id/>

g. **PENYUSUN LAPORAN** : Yadi Yuliandi, A.Md.

Sidoarjo, 02 Oktober 2019

a.n. KAPUSDALOPS PB  
 BPBD Prov. Jawa Timur  
 Manager,

  
**Ir. WIDODO, MM**

Pembina

NIP. 19620628 199103 1 011