



PEMERINTAH PROVINSI JAWA TIMUR
BADAN PENANGGULANGAN BENCANA DAERAH

Jl. Letjen S. Parman No. 55 Waru, Telp. (031) 8550222; Fax. (031) 8550101

WARU – SIDOARJO

Sidoarjo, 10 Maret 2019

Nomor : 360/384/208.1/2019
Sifat : Penting
Lampiran : -
Perihal : Laporan Harian Bencana

Kepada
Yth. Ibu Gubernur Jawa Timur

Di **SURABAYA**

Bersama ini disampaikan dengan hormat **Laporan Harian** PUSDALOPS PB BPBD Provinsi Jawa Timur kejadian bencana Tanggal 09 – 10 Maret 2019 pukul 07.00 WIB, berdasarkan pantauan petugas piket dan laporan dari BPBD Kabupaten Kota se Jawa Timur sebagaimana terlampir.

Demikian untuk menjadi periksa.

An. KEPALA PELAKSANA
BADAN PENANGGULANGAN BENCANA DAERAH
PROVINSI JAWA TIMUR

Sekretaris,

u.b

Kasubbag Umum dan Kepegawaian



NIP. 19651111 199203 1 017

TEMBUSAN :

1. Bp. Kepala BNPB di Jakarta
2. Bp. Kepala Kepolisian Daerah Jawa Timur
3. Bp. Wakil Gubernur Jawa Timur
4. Bp. Sekretaris Daerah Prov. Jatim selaku Kepala ex officio BPBD Prov. Jatim
5. Bp. Kepala Pelaksana BPBD Prov. Jatim



PEMERINTAH PROVINSI JAWA TIMUR
BADAN PENANGGULANGAN BENCANA DAERAH

Jl. Letjen. S. Parman No. 55 Waru, Telp. (031) 8550222; Fax. (031) 8550101
SIDOARJO – 61256

LAPORAN HARIAN PUSDALOPS

Dilaporkan kejadian alam dan bencana di wilayah Jawa Timur yang terjadi pada **Sabtu – Minggu, 09 – 10 Maret 2019** pukul 07.00 s/d 07.00 WIB. Informasi yang diperoleh Pusdalops BPBD Provinsi Jawa Timur, sebagai berikut :

I. Kejadian Bencana

- Kab. / Kota** : Gresik Kabupaten
Waktu : 2019-03-09 16:00:00
Tipe : Angin Puting Beliung
Kejadian
Lokasi : Ds. Sumengko, Kec. Dukuksampeyan
Koordinat : -7.172807,112.496483
Cuaca : Hujan disertai angin kencang
Kronologi : Terjadi Hujan Lebat dan Disertai Angin Kencang sekitar Pukul 16.00 WIB. Hujan yang disertai angin Kencang dari arah selatan tersebut telah merusak Beberapa rumah warga dan 1 musollah di Desa Sumengko, Kec. Dukuksampeyan, Kab. Gresik.
Meninggal : 0
Hilang : 0
Luka Berat : 0
Luka Ringan : 0
Kerusakan : - 41 rumah rusak ringan
- 11 rumah rusak ringan
- 1 mushola rusak berat
Kerugian : -
Upaya : BPBD Kab. Gresik melakukan koordinasi dengan MUSPIKA Dukuksampeyan dan melakukan pendataan.
Sumber : BPBD Kab. Gresik

II. Kejadian Lain – Lain

- Kab. / Kota** : Ponorogo Kabupaten
Waktu : 2019-03-09 18:00:00
Tipe : Tanah Longsor
Kejadian
Lokasi : Lingkungan Ngeldok, Ds. Krisik, Kec. Pudak
Koordinat : -7.844704,111.665215
Cuaca : Hujan
Kronologi : Hujan dengan intensitas tinggi yang mengguyur desa krisik pukul 16.00 WIB Rabu 6 Maret 2019 menyebabkan amblesnya jalan penghubung Lingkungan Ngledok dengan Dukuh Surokoyo, sehingga jembatan penghubung ke kecamatan pudak terputus.
Meninggal : 0
Hilang : 0
Luka Berat : 0

Luka : 0
Ringan
Kerusakan : 1 jembatan penghubung ke kecamatan Pudak terputus.
Kerugian : -
Upaya : BPBD Kab. Ponorogo melakukan kaji cepat dan koordinasi dengan MUSPIKA Pudak karena diperkirakan bila terjadi hujan dan banjir akan berdampak pada 4 rumah warga.
Sumber : BPBD Kab. Ponorogo

2. Kab. / Kota : Tuban Kabupaten
Waktu : 2019-03-09 16:00:00
Tipe : Angin Kencang
Kejadian
Lokasi : Ds. Penambangan, Kec. Semanding
Koordinat : -6.950870,112.067261
Cuaca : Hujan disertai angin kencang
Kronologi : Terjadi hujan disertai angin kencang di wilayah kec. Semanding mengakibatkan satu rumah rusak ringan
Meninggal : 0
Hilang : 0
Luka Berat : 0
Luka : 0
Ringan
Kerusakan : 1 rumah rusak ringan
Kerugian : -
Upaya : Tim melakukan kaji cepat ke lokasi bersama perangkat desa serta rt setempat.
Sumber : BPBD Kab. Tuban

3. Kab. / Kota : Pacitan Kabupaten
Waktu : 2019-03-09 12:14:53
Tipe : Gempa Bumi
Kejadian
Lokasi : 115 km BaratDaya PACITAN-JATIM
Koordinat : -9.220000,111.029999
Cuaca : Berawan
Kronologi : Info Gempa Mag:4.3 SR, 09-Mar-19 12:14:53 WIB, Lok:9.22 LS,111.03 BT (115 km BaratDaya PACITAN-JATIM), Kedlmn:23 Km ::BMKG-PGR VII
Meninggal : 0
Hilang : 0
Luka Berat : 0
Luka : 0
Ringan
Kerusakan : -
Kerugian : -
Upaya : BPBD Prov. Jatim menyebarkan info gempa kepada masyarakat melalui moda komunikasi yang ada.
Sumber : BMKG PGR VII

4. Kab. / Kota : Trenggalek Kabupaten
Waktu : 2019-03-08 17:30:00

Tipe : Tanah Longsor
Kejadian
Lokasi : Ds. Joho, Kec. Pule
Koordinat : -8.165313,111.491737
Cuaca : Hujan
Kronologi : Jum'at, 08 Maret 2019 sekitar Pkl 16.00 – 18. 00 WIB terjadi hujan intensitas tinggi di wilayah Kec. Pule, sehingga Pkl. 17. 30 WIB mengakibatkan bencana alam tanah longsor yang menimpa rumah Sdr. Paijan (4 Jiwa) bertempat di RT.18 RW. 05 Dsn. Weru Ds. Joho Kec. Pule.
Meninggal : 0
Hilang : 0
Luka Berat : 0
Luka : 0
Ringan
Kerusakan : 1 rumah rusak ringan
Kerugian : -
Upaya : 1. TRC, Relawan BPBD, Babinsa, Pol PP, beserta warga masyarakat melakukan cek lokasi dan dilakukan kerja bakti 2. Menghimbau kepada warga masyarakat sekitar untuk lebih waspada.
Sumber : BPBD Kab. Trenggalek

5. Kab. / Kota : Ponorogo Kabupaten
Waktu : 2019-03-06 05:30:00
Tipe : Tanah Longsor
Kejadian
Lokasi : Ds. Wagir, Kec. Pulung
Koordinat : -7.870049,111.637909
Cuaca : Hujan
Kronologi : Pada hari Selasa 05 Maret 2019 pukul 20.00 WIB wilayah sekitaran pulung diguyur hujan intensitas tinggi. Kemudian pukul 05.30 WIB terjadi tanah amblas yang mengakibatkan jalan penghubung kecamatan pulung dan kecamatan pudak mengalami amblas dan tergerus sepanjang 20m.
Meninggal : 0
Hilang : 0
Luka Berat : 0
Luka : 0
Ringan
Kerusakan : Rusaknya jalan penghubung desa mengakibatkan terganggunya lalulintas karena terjadi penyempitan.
Kerugian : -
Upaya : Tim setelah mendapat informasi, langsung menuju ke lokasi untuk membuat kaji cepat.
Sumber : BPBD Kab. Ponorogo

III. Aktivitas Gunung Api di Wilayah Jawa Timur

Gunung api di wilayah Jawa Timur yang terpantau sebagai berikut:

1. Gunung Bromo : **WASPADA** (Level II) Sejak Tanggal 20 Oktober 2016
2. Gunung Semeru : **WASPADA** (Level II) Sejak Tanggal 02 Mei 2013
3. Gunung Raung : **NORMAL** (Level I) Sejak Tanggal 20 Oktober 2016
4. Gunung Ijen : **NORMAL** (Level I) Sejak Tanggal 08 Agustus 2014
5. Gunung Kelud : **NORMAL** (Level I) Sejak Tanggal 07 Agustus 2014

6. Gunung Lamongan : **NORMAL** (Level I) Sejak Tanggal 19 April 2012
 7. Gunung Arjuno - Welirang : **NORMAL** (Level I) Sejak Tahun 1995

IV. Pantauan Titik Panas Wilayah Jawa Timur

Pantauan berdasarkan sensor *MODIS (Moderate Resolution Imaging Spectroradiometer)* dari Satelit *Terra, Aqua, Suomi* pada hari pada **Sabtu – Minggu, 09 – 10 Maret 2019** pukul 07.00 s/d 07.00 WIB, dilaporkan sebagai berikut :

No.	Kab / Kota	Kecamatan	Jumlah Hotspot	Koordinat	Waktu (WIB)	TK (%)	Keterangan
Nihil							

V. Peringatan Dini Cuaca Wilayah Jawa Timur

- A. 1. Peringatan Dini Cuaca Jawa Timur tanggal 09 Maret 2019 **pkl. 12:05 WIB** berpotensi terjadi Hujan Sedang-Lebat yang dapat disertai Kilat/Petir dan Angin Kencang pada **pkl.12:35 WIB** di **BANGKALAN**: Konang, Galis, **SAMPANG**: Robatal. Kedungdung, Omben, Tambelangan. **PAMEKASAN**: Pakong, Palengaan. Pegantenan. **SURABAYA**: Mulyorejo, Bulak, Sukolilo. **GRESIK**: Ujung Pangkah, Sidayu. **SUMENEP**: Guluk Guluk, Ganding, Rubaru, Lenteng. Mlanding. **PROBOLINGGO**: Leces, Kuripan. Tegal Siwalan, Bantaran, Wonomerto. Tiris. Krucil. **MALANG**: Dampit, Tirto Yudo, Ampel Gading, Wajak. Dan dapat meluas ke wilayah **BANGKALAN**: Geger, Kokop, Blega, Modung. Tanah Merah. **SAMPANG**: Banyuates, Sokobanah, Ketapang, Sampang. Camplong, Torjun, Jrengik. **PAMEKASAN**: Batu Marmar. Waru, Galis, Larangan, Proppo, Pamekasan. **SURABAYA**: Rungkut, Tenggilis Mejoyo, Tegalsari, Tambaksari, Kenjeran, Semampir, Krembangan. Pabean Cantian. Bubutan. Simokerto, Genteng, Gubeng, Wonokromo, Wonocolo. Gununganyar, Kodya SLirabaya. **GRESIK**: Bungah, Dukun, Panceng. **SUMENEP**: Pasongsongan, Ambunten. Dasuk, Batu Putih, Sumenep, Bluto. Saronggi, Pragaan, Gapura. **SIDOARJO**: Waru. Buduran, Gedangan, Sedati. **PASURUAN**: Lumbang. **PROBOLINGGO**: Tongas, Sumber Asih, Dringu, Gending, Maron, Banyu Anyar, Gading, Pakuniran, Sumber, Sukapura. **KOTA PROBOLINGGO**: Kodya Probolinggo. **SITUBONDO**: Sumbermalang. **BONDOWOSO**: VVringin. **JEMBER**: Bangsalsari, Tanggul, Sumberbaru. **LUMAJANG**: Randu Agung. Klakah, Ranuyoso, Pt-ono Jiwo, Candi Puro. **MALANG**: Ponco Kusumo, Bululawang, Gondanglegi, Turen, Sumber Manjing, Gedangan, Pagak. Pakisaji, Pakis. Tumpang, Tajinan, Dau, Karangploso, Lawang, Singosari, Jabung, Ngajum. **KOTA MALANG**: Seluruh Kecamatan. **BLITAR**: Bakung. **TULUNGAGUNG**: Tanggunggunung, Besuki. Campurdarat, Pucanglaban, Kalidawir, Rejotangan. **TRENGGALEK**: Panggul. Kampak, Munjungan, Watulimo. Dongko. **PACITAN**: Kebonagung, Pringkuku, Pacitan, Sudimoro, Tulakan, Ngadirojo. Kondisi ini diperkirakan masih akan berlangsung hingga **pkl.14:35 WIB**. (Prakirawan-BMKG Surabaya)
2. UPDATE Peringatan Dini Cuaca Jawa Timur tanggal 09 Maret 2019 **pkl. 13:30 WIB** masih berpotensi terjadi Hujan Lebat pada **pkl.14:00 WIB** di **BANGKALAN**: Kokop, Tanjung Bumi, Sepulu, Geger, Konang. **SAMPANG**: Tambelangan, Kedungdung, Banyuates, Ketapang, Sokobanah. **PAMEKASAN**: Batu Marmar. **GRESIK**: Tambak. **SUMENEP**: Dungkek, Gapura, Sumenep, Saronggi, Kalianget, Talango, Batang Batang, Batu Putih, Manding, Dasuk, Pasongsongan, Ambunten. **MAGETAN**: Parang, Lembeyan. **NGANJUK**: Pace, Tanjunganom, Prambon, **PROBOLINGGO**: Paiton, Kota Anyar, Pakuniran. **SITUBONDO**: Jatibanteng. **LUMAJANG**: Ranuyoso. **MALANG**: Turen, Dampit, Tirto Yudo, Wajak. **KOTA KEDIRI**: Seluruh Kecamatan. **PONOROGO**: Sampung, Sukorejo, Badegan, Kauman, Balong, Jetis, Ponorogo, Siman, Mlarak. **PACITAN**: Nawangan. **KEDIRI**: Gampengrejo, Gurah, Pagu, Pare, Kepung, Puncu. Dan dapat meluas ke wilayah **BANGKALAN**: Klampis, Arosbaya, Burneh, Tanah Merah, Galis, Blega, Labang, Kamal, Tragah. **SAMPANG**: Robatal, Omben, Jrengik, Sreseh, Torjun. **PAMEKASAN**: Palengaan, Pegantenan, Waru, Pakong. **SURABAYA**: Kenjeran, Bulak, Semampir, Pabean Cantian, Simokerto, Tambaksari, Mulyorejo, Sukolilo, Rungkut, Gununganyar, Tenggilis Mejoyo, Wonocolo, Gayungan, Kodya Surabaya, Krembangan, Genteng, Wonokromo, Gubeng, Tegalsari, Asemrowo, Bubutan, Sawahan, Dukuh Pakis, Jambangan, Suko Manunggal. **GRESIK**: Sangkapura. **SUMENEP**: Lenteng, Rubaru, Ganding, Guluk Guluk, Bluto. **MAGETAN**: Poncol, Kawedanan. **MADIUN**: Kebon Sari. **NGANJUK**: Ngronggot, Sawahan, Ngetos.

- SIDOARJO:** Waru, Candi, Sidoarjo, Sedati, Tanggulangin, Jabon, Porong, Gedangan, Buduran. **PROBOLINGGO:** Sumber, Krejengan, Gading, Besuk, Kraksaan. **SITUBONDO:** Sumbermalang, Besuki, **LUMAJANG:** Klakah, Guci Alit. **MALANG:** Gondanglegi, Bululawang, Kepanjen, Ponco Kusumo, Pagak, Ampel Gading. **TULUNGAGUNG:** Gondang, Pakel, Boyolangu, Sendang, Pagerwojo. **PONOROGO:** Sooko, Babadan, Sambit, Bungkal, Slahung, Jenangan, Pulung, Sawoo. **PACITAN:** Bandar, Tegalombo, Arjosari. **KEDIRI:** Tarokan, Grogol, Semen, Ngadiluwih, Kandat, Wates, Ploso Klaten, Plemahan, Papar, Kandangan, Mojo. Kondisi ini diperkirakan masih akan berlangsung hingga **pkl.16:30 WIB**. (Prakirawan-BMKG Surabaya)
3. UPDATE Peringatan Dini Cuaca Jawa Timur tanggal 09 Maret 2019 **pkl. 14:40 WIB** masih berpotensi terjadi Hujan Sedang-Lebat yang dapat disertai Kilat/Petir dan Angin Kencang pada **pkl.15:10 WIB** di **BANGKALAN:** Tanjung Bumi, Sepulu, Labang, Tragah, Kwanyar, Tanah Merah, Geger, Kokop. **SAMPANG:** Banyuates, Ketapang, Sokobanah. **SURABAYA:** Kodya Surabaya, Asemrowo, Benowo, Krembangan, Pabean Cantian, Semampir, Kenjeran, Tambaksari, Simokerto, Bubutan, Genteng, Sawahan, Tandes, Suko Manunggal, Bulak. **LAMONGAN:** Bluluk, Ngimbang, Modo, Kedungpring, Sambeng. **BOJONEGORO:** Kepoh Baru, Kedungadem. **NGAWI:** Karangjati, Pangkur, Kwadungan. **MAGETAN:** Seluruh Kecamatan. **MADIUN:** Pilangkenceng, Balerejo, Sawahan, Madiun, Kebon Sari, Saradan. **NGANJUK:** Lengkong, Jaticalen, Ngluyu, Gondang, Rejoso, Baron, Patianrowo, Kertosono. **JOMBANG:** Ngoro, Gudo, Diwek, Mojowarno, Bareng, Kabuh, Plandaan, Mojoagung, Wonosalam. **MOJOKERTO:** Bangsal, Mojosari, Gondang, Pacet. **SIDOARJO:** Prambon, Tarik. **PASURUAN:** Gempol, Pandaan, Sukorejo, Prigen, Rembang, Wonorejo, Purwosari, Kraton, Kejayan, GondangWetan, Rejoso, Winongan, Grati. **KOTA PASURUAN:** Seluruh Kecamatan. **PROBOLINGGO:** Tiris, Gading, Krucil. **SITUBONDO:** Sumbermalang, Mangaran, Kapongan, Arjasa, Jangkar, Situbondo, Panji, Panarukan. **BONDOWOSO:** Maesan, Grujugan, Wringin, Curandami. **BANYUWANGI:** Wongsorejo, Giri. **JEMBER:** Bangsalsari, Tanggul, Panti, Arjasa, Sukorambi. **KOTA BATU:** Seluruh Kecamatan. Dan dapat meluas ke wilayah **BOJONEGORO:** Ngambon, Bubulan, Tambakrejo, Temayang, Sugihwaras. **NGAWI:** Bringin, Padas, Geneng, Ngawi, Kendal, Jogorogo, Sine, Ngrambe. **MADIUN:** Mejayan, Jiwan, Geger, Wungu, Dagangan, Wonoasri, Gemarang. **KOTA MADIUN:** Kodya Madiun. **NGANJUK:** Bagor, Wilangan. **JOMBANG:** Kudu, Ploso. **MOJOKERTO:** Kemlagi, Dawar Blandong, Jatirejo, Puri, Jetis, Gedek, Dlanggu, Kutorejo, Pungging, Ngoro, Trawas. **KOTA MOJOKERTO:** Seluruh Kecamatan. **SIDOARJO:** Jabon, Krembung, Balong Bendo. **PASURUAN:** Beji, Bangil, Pasrepan, Lumbang, Nguling, Lekok, Purwodadi, Tutur. **PROBOLINGGO:** Pakuniran, Kota Anyar, Besuk, Krejengan, Maron, Banyu Anyar. **SITUBONDO:** Suboh, Mlandingan, Kendit, Jatibanteng, Besuki, Asembagus, Banyuputih. **JEMBER:** Sumberbaru. **MALANG:** Kasembon, Pujon, Lawang, Singosari. **KEDIRI:** Plemahan, Kandangan, Pare, Kunjang, Papar, Pagu, Purwoasri. Kondisi ini diperkirakan masih akan berlangsung hingga **pkl.17:00 WIB**. (Prakirawan-BMKG Surabaya)
4. UPDATE Peringatan Dini Cuaca Jawa Timur tanggal 09 Maret 2019 **pkl. 16:30 WIB** masih berpotensi terjadi Hujan Sedang-Lebat yang dapat disertai Kilat/Petir dan Angin Kencang pada **pkl.16:50 WIB** di **BANGKALAN:** Kamal, Socah, Labang. **SURABAYA:** Pakal, Benowo, Asemrowo, Tandes, Sambikerep, Suko Manunggal, Dukuh Pakis, Lakarsantri, Karang Pilang, Wiyung, Jambangan, Tenggilis Mejoyo, Wonokromo, Gayungan, Wonocolo, Gununganyar, Rungkut, Sukolilo, Kodya Surabaya. **GRESIK:** Duduksampeyan, Manyar, Kebomas, Gresik, Cerme, Menganti, Kedamean, Dukun. **LAMONGAN:** Laren, Sekaran, Karanggeneng, Kalitengah, Karangbinangun, Glagah, Turi, Lamongan, Deket, Sukodadi. **TUBAN:** Widang, Plumpang, Senori, Kenduruan, Bangilan, Semanding, Rengel. **BOJONEGORO:** Kasiman, Padangan. **KOTA MADIUN:** Taman. **SIDOARJO:** Waru, Sedati, Gedangan, Buduran. Dan dapat meluas ke wilayah **BANGKALAN:** Bangkalan, Burneh, Tragah, Tanah Merah, Kwanyar, Arosbaya. **GRESIK:** Panceng, Ujung Pangkah, Sidayu, Bungah, Benjeng, Balong Panggang, Wringin Anom, Driyorejo. **LAMONGAN:** Brondong, Paciran, Tikung, Kambangbahu, Mantup, Ngimbang, Modo, Bluluk, Kedungpring, Babat, Sugio, Sambeng. **TUBAN:** Tuban, Palang, Jenu, Merakurak, Jatirogo, Singgahan, Parengan, Montong, Soko, Bancar, Tambakboyo, Kerek. **BOJONEGORO:** Balen, Sumberejo, Kepoh Baru, Baureno, Kanor, Malo, Kalitidu, Bojonegoro. **MOJOKERTO:** Dawar Blandong. **SIDOARJO:** Balong Bendo, Krian, Sukodono, Wonoayu, Sidoarjo, Candi.

TULUNGAGUNG: Besuki, **TRENGGALEK:** Watulimo. **PONOROGO:** Slahung, Bungkal, Ngrayun. Kondisi ini diperkirakan masih akan berlangsung hingga **pkl.19:00 WIB.** (Prakirawan-BM KG Surabaya)

5. UPDATE Peringatan Dini Cuaca Jawa Timur tanggal 09 Maret 2019 **pkl. 18:30 WIB** masih berpotensi terjadi Hujan Sedang-Lebat yang dapat disertai Kilat/Petir dan Angin Kencang pada **pkl.19:00 WIB** di **BANGKALAN:** Bangkalan, Arosbaya, Geger, Burneh, Konang, Kokop. **SAMPANG:** Tambelangan. **GRESIK:** Dukun. **LAMONGAN:** Kedungpring, Sugio, Sukodadi, Karanggeneng, Laren, Paciran, Tikung, Babat, Sekaran, Modo. **BOJONEGORO:** Kepoh Baru, Sumberejo. **MALANG:** Bantur, Gedangan. Dan dapat meluas ke wilayah **BANGKALAN:** Klampis, Sepulu, Tanjung Bumi, Socah, Kamal, Labang, Tragah, Kwanyar, Galis, Tanah Merah, Blega, Modung. **SAMPANG:** Banyuates, Kedungdung, Sreseh, Jrengik, Torjun, Robatal, Ketapang, Sokobanah. **SURABAYA:** Sambikerep, Benowo, Pakal, Tandes, Asemrowo, Suko Manunggal, Semampir, Kenjeran, Mulyorejo, Bulak, Tambaksari, Simokerto, Genteng, Bubutan, Krembangan, Sawahan, Tegalsari, Gubeng, Dukuh Pakis, Sukolilo, Wonokromo, Pabean Cantian, Lakarsantri, Wiyung. **GRESIK:** Panceng, Ujung Pangkah, Sidayu, Bungah, Manyar, Duduksampeyan, Gresik, Kebomas, Cerme, Menganti, Kedamean, Wringin Anom, Benjeng, Balong Panggang. **LAMONGAN:** Bluluk, Ngimbang, Sambeng, Mantup, Kambangbahu, Brondong, Kalitengah, Turi, Lamongan, Deket, Karangbinangun, Glagah, **SUMENEP:** Gili Genteng. **TUBAN:** Widang, Palang, Kenduruan, Bangilan, Senori, Singgahan, Parengan, Soko, Rengel, Jenu, Tambakboyo, Kerek, Merakurak, Montong, Semanding, Tuban, Plumpang, Jatirogo. **BOJONEGORO:** Bojonegoro, Kapas, Balen, Dander, Sugihwaras, Kedungadem, Kanor, Baureno. **MOJOKERTO:** Dawar Blandong, Jetis, **MALANG:** Donomulyo, Kalipare, Pagak, Gondanglegi, Sumber Manjing, Tirta Yudo, Ampel Gading, Dampit, Turen. **BLITAR:** Wates, Kondisi ini diperkirakan masih akan berlangsung hingga **pkl.21:30 WIB.** (Prakirawan-BMKG Surabaya)

B Penyebaran informasi peringatan dini Jatim :

1. Menelepon Kabupaten/ Kota yang diperkirakan berpotensi terjadi hujan.
2. Menyebarkan informasi melalui Radio Komunikasi VHF BPBD Provinsi Jawa Timur pada freq 164.525 Mhz dan VHF RAPI pada freq 143.550 Mhz.
3. Menyebarkan informasi ke Kab/Kota melalui SMS Gateway BPBD Provinsi Jawa Timur dan melalui ponsel monitoring nomor 081231780000 dan Jejaring Sosial

VI. Prakiraan Cuaca Wilayah Jawa Timur

Prakiraan Cuaca Provinsi Jawa Timur pada **Minggu - Senin, 10 – 11 Maret 2019** mulai Pukul 07.00 s/d 07.00 WIB. Dilaporkan sebagai berikut :

No.	Kab. / Kota	Prakiraan Cuaca				Suhu (°C)	Kelembapan (%)	Kec. Angin (Km/Jam)	Arah Angin
		Pagi	Siang	Malam	Dini Hari				
BAKORWIL I - Cuaca Cerah Berawan hingga Hujan Petir dengan Suhu 22 - 32° C									
1	Kota Kediri	Cerah Berawan	Hujan Petir	Hujan Lokal	Hujan Lokal	23 - 31	70 - 95	30	Barat
2	Kab. Kediri	Cerah Berawan	Hujan Lokal	Hujan Lokal	Hujan Lokal	22 - 31	65 - 95	30	Barat
3	Kota Madiun	Cerah Berawan	Hujan Petir	Hujan Lokal	Hujan Lokal	23 - 32	70 - 95	30	Barat
4	Kab. Madiun	Cerah Berawan	Hujan Petir	Hujan Lokal	Hujan Lokal	23 - 31	65 - 95	30	Barat
5	Kab. Magetan	Cerah Berawan	Hujan Lokal	Cerah Berawan	Hujan Lokal	23 - 32	75 - 100	30	Barat
6	Kab. Ngawi	Cerah Berawan	Hujan Lokal	Hujan Lokal	Hujan Lokal	23 - 32	70 - 100	30	Barat
7	Kab. Pacitan	Berawan	Hujan Petir	Hujan Lokal	Cerah Berawan	23 - 32	80 - 100	30	Barat
8	Kab. Ponorogo	Cerah Berawan	Hujan Petir	Hujan Lokal	Hujan Lokal	23 - 32	70 - 100	30	Barat
9	Kab. Trenggalek	Cerah Berawan	Hujan Petir	Hujan Lokal	Cerah Berawan	23 - 32	65 - 95	30	Barat

No.	Kab. / Kota	Prakiraan Cuaca				Suhu (°C)	Kelembapan (%)	Kec. Angin (Km/Jam)	Arah Angin
		Pagi	Siang	Malam	Dini Hari				
10	Kab. Tulungagung	Cerah Berawan	Hujan Petir	Hujan Lokal	Udara Kabur	22 - 32	75 - 95	30	Barat
BAKORWIL II - Cuaca Cerah Berawan hingga Hujan Petir dengan Suhu 20 - 32° C									
11	Kab. Bojonegoro	Udara Kabur	Hujan Petir	Hujan Lokal	Hujan Petir	23 - 32	65 - 100	30	Barat
12	Kab. Gresik	Cerah Berawan	Hujan Petir	Hujan Lebat	Hujan Lokal	26 - 32	75 - 90	30	Barat
13	Kab. Jombang	Cerah Berawan	Hujan Lokal	Hujan Lokal	Hujan Lokal	23 - 32	65 - 95	30	Barat
14	Kab. Lamongan	Cerah Berawan	Hujan Petir	Hujan Lebat	Hujan Petir	24 - 32	65 - 95	30	Barat
15	Kab. Tuban	Cerah Berawan	Hujan Petir	Hujan Lebat	Hujan Petir	24 - 32	75 - 95	30	Barat
16	Kab. Nganjuk	Udara Kabur	Hujan Petir	Hujan Lokal	Hujan Lokal	20 - 31	70 - 100	30	Barat
17	Kota Mojokerto	Cerah Berawan	Hujan Petir	Hujan Lebat	Cerah Berawan	24 - 32	70 - 90	30	Barat
18	Kab. Mojokerto	Cerah Berawan	Hujan Petir	Hujan Lokal	Hujan Lokal	20 - 31	75 - 100	30	Barat
BAKORWIL III - Cuaca Cerah Berawan hingga Hujan Petir dengan Suhu 16 - 32° C									
19	Kota Batu	Cerah Berawan	Hujan Petir	Hujan Lokal	Hujan Lokal	16 - 30	75 - 100	30	Barat
20	Kota Blitar	Cerah Berawan	Hujan Petir	Berawan	Hujan Lokal	22 - 32	70 - 95	30	Barat
21	Kab. Blitar	Cerah Berawan	Hujan Petir	Hujan Lokal	Hujan Lokal	22 - 32	70 - 95	30	Barat
22	Kota Malang	Cerah Berawan	Hujan Petir	Hujan Lokal	Cerah Berawan	19 - 31	70 - 95	30	Barat
23	Kab. Malang	Cerah Berawan	Hujan Petir	Hujan Lokal	Udara Kabur	19 - 31	65 - 95	30	Barat
24	Kab. Sidoarjo	Cerah Berawan	Hujan Petir	Hujan Lokal	Hujan Lokal	24 - 32	65 - 90	30	Barat
25	Kota Surabaya	Cerah Berawan	Hujan Petir	Hujan Lebat	Hujan Lokal	25 - 32	75 - 95	30	Barat
26	Kota Pasuruan	Cerah Berawan	Hujan Petir	Hujan Lokal	Hujan Lokal	25 - 32	75 - 90	30	Barat
27	Kab. Pasuruan	Cerah Berawan	Hujan Petir	Hujan Lokal	Cerah Berawan	23 - 31	70 - 95	30	Barat
BAKORWIL IV - Cuaca Cerah hingga Hujan Petir dengan Suhu 24 - 32° C									
28	Kab. Bangkalan	Cerah Berawan	Hujan Petir	Cerah Berawan	Berawan Tebal	26 - 32	80 - 95	30	Barat
29	Kab. Pamekasan	Cerah Berawan	Hujan Petir	Cerah Berawan	Hujan Lebat	24 - 32	75 - 95	30	Barat
30	Kab. Sampang	Cerah Berawan	Hujan Petir	Cerah Berawan	Udara Kabur	24 - 32	70 - 95	30	Barat
31	Kab. Sumenep	Cerah Berawan	Hujan Petir	Cerah Berawan	Hujan Lebat	24 - 32	75 - 95	30	Barat
BAKORWIL V - Cuaca Cerah Berawan hingga Hujan Petir dengan Suhu 22 - 32° C									
32	Kab. Banyuwangi	Udara Kabur	Hujan Lokal	Cerah Berawan	Cerah Berawan	24 - 32	65 - 100	30	Barat
33	Kab. Bondowoso	Cerah Berawan	Hujan Lokal	Cerah	Kabut	22 - 30	75 - 95	30	Barat
34	Kab. Jember	Cerah Berawan	Hujan Petir	Cerah Berawan	Hujan Lokal	23 - 32	70 - 95	30	Barat
35	Kab. Lumajang	Cerah Berawan	Hujan Petir	Cerah Berawan	Kabut	23 - 32	75 - 95	30	Barat
36	Kab. Situbondo	Cerah Berawan	Hujan Lokal	Cerah Berawan	Udara Kabur	23 - 32	80 - 95	30	Barat

No.	Kab. / Kota	Prakiraan Cuaca				Suhu (°C)	Kelembapan (%)	Kec. Angin (Km/Jam)	Arah Angin
		Pagi	Siang	Malam	Dini Hari				
37	Kota Probolinggo	Cerah Berawan	Hujan Petir	Hujan Lokal	Cerah Berawan	25 - 32	75 - 90	30	Barat
38	Kab. Probolinggo	Cerah Berawan	Hujan Petir	Hujan Lokal	Cerah Berawan	23 - 31	75 - 95	30	Barat

Peringatan Dini: Waspada hujan intensitas sedang hingga lebat disertai petir dan angin kencang sesaat pada: Pagi hari di wilayah Banyuwangi. **Siang hari** di wilayah Kab. Malang, Kab. Pasuruan, Bangkalan, Kab. Madiun, Tulungagung, Trenggalek, Gresik, Nganjuk, Sampang, Ponorogo, Kab. Blitar, Pacitan, Kab. Probolinggo, Lamongan, Lumajang, Tuban, Sumenep, Batu, Kota Malang, Kota Mojokerto, Bojonegoro, Jember, Kota Blitar, Kota Madiun, Kota Pasuruan, Surabaya, Kota Probolinggo, Kota Kediri, Sidoarjo, Kab. Mojokerto, Pamekasan, Pulau Bawean, Kab. Lumajang, Bondowoso dan Banyuwangi. **Malam hari** di wilayah Kab. Malang, Bangkalan, Gresik, Kab. Blitar, Lamongan, Lumajang, Tuban, Kota Mojokerto, Jember, Kota Blitar, Surabaya dan Kab. Mojokerto. **Dini hari** di wilayah Lamongan, Tuban, Sumenep, Bojonegoro dan Pamekasan.

Sumber Informasi: BMKG via Pusdalops BPBD Jatim

VII. Prakiraan Tinggi Gelombang

Prakiraan gelombang laut maksimum di wilayah Jawa Timur pada **Minggu, 10 Maret 2019** mulai Pukul 07.00 s/d 07.00 WIB. Dilaporkan sebagai berikut :

No.	Nama Wilayah Perairan	Cuaca	Kondisi Angin		Tinggi Gelombang (Meter)
			Arah	Kec. (Knots)	
1.	Laut Jawa Bagian Timur	Hujan Ringan	Barat Daya – Barat	3 - 12	0.25 – 0.5
2.	Perairan Kepulauan Masalembu	Hujan Ringan	Barat Daya – Barat	3 - 12	0.25 – 0.5
3.	Perairan Pulau Bawean	Berawan	Selatan – Barat	3 - 12	0.25 – 0.5
4.	Perairan Utara Jawa Timur	Hujan Sedang	Selatan – Barat Daya	3 - 12	0.25 – 0.5
5.	Perairan Gresik	Hujan Ringan	Selatan – Barat Daya	3 - 12	0.25 – 0.5
6.	Selat Madura	Hujan Ringan	Utara – Timur Laut	3 - 12	0.25 – 0.5
7.	Perairan Kepulauan Kangean	Hujan Ringan	Selatan – Barat Daya	3 - 12	0.25 – 0.5
8.	Perairan Selatan Jawa Timur	Hujan Ringan	Barat – Barat Laut	8 - 25	1.25 – 2.5
9.	Samudera Hindia Selatan Jawa Timur	Hujan Ringan	Barat – Barat Laut	10 - 30	2.0 – 4.0

Peringatan : Waspada tinggi gelombang lebih dari 3.0 meter di Samudra Hindia selatan Jatim.

Sumber Informasi: BMKG Maritim Perak Surabaya


VIII. Komunikasi Radio

Berdasarkan monitoring dari Media Sosial (Facebook, WhatsApp & Telegram) dan Radio Pusdalops BBD Provinsi Jawa Timur di Frekwensi HF 114.375 dan VHF 143.550 MHz pada hari pada **Sabtu - Minggu, 09 – 10 Maret 2019** Pukul 07.00 - 07.00 WIB. Dilaporkan sebagai berikut :

LOG SHEET		Tanggal : 09 – 10 Pebruari 2019
		Hari : Jumat – Sabtu
Operator : Gangsar & Tim JR IJEN		STASIUN : PUSDALOPS BPBD JATIM
REKAP PERCAKAPAN		
Waktu	Pengirim	Percakapan
09/03/2019 07:00	Kab. Jombang	Cerah
09/03/2019 07:00	Kab. Blitar	Hujan Sedang - Lebat
09/03/2019 07:00	Kota Malang	Cerah Berawan
09/03/2019 07:00	Kab. Kediri	Cerah
09/03/2019 07:00	Kab. Banyuwangi	Cerah Berawan - Hujan Ringan
09/03/2019 07:00	Kota Batu	Berawan
09/03/2019 07:00	Kab. Pamekasan	Cerah Berawan
09/03/2019 07:15	Kab. Situbondo	Cerah Berawan
09/03/2019 07:25	Kab. Ponorogo	Cerah
09/03/2019 07:30	Kab. Probolinggo	Cerah Berawan
09/03/2019 07:43	Kab. Malang	Cerah Berawan

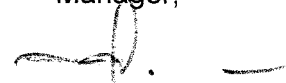
LOG SHEET		Tanggal : 09 – 10 Pebruari 2019
Operator : Gangsar & Tim JR IJEN		Hari : Jumat – Sabtu
		STASIUN : PUSDALOPS BPBD JATIM
REKAP PERCAKAPAN		
Waktu	Pengirim	Percakapan
09/03/2019 07:46	Kota Madiun	Berawan
09/03/2019 08:00	Kab. Magetan	Cerah
09/03/2019 08:00	Kab. Pasuruan	Cerah Berawan
09/03/2019 08:37	Kab. Gresik	Cerah
09/03/2019 08:50	Kab. Jember	Cerah Berawan
09/03/2019 09:00	Kab. Banyuwangi	Cerah - Berawan
09/03/2019 09:24	Kab. Lamongan	Cerah
09/03/2019 10:00	Kab. Jombang	Cerah
09/03/2019 10:00	Kab. Mojokerto	Cerah
09/03/2019 10:00	Kota Malang	Cerah
09/03/2019 11:00	Kab. Banyuwangi	Cerah - Berawan
09/03/2019 12:00	Kab. Gresik	Cerah
09/03/2019 12:00	Kota batu	Cerah
09/03/2019 13:00	Kota Malang	Mendung
09/03/2019 13:00	Kab. Banyuwangi	Cerah Berawan
09/03/2019 13:10	Kab. Jombang	Cerah
09/03/2019 13:24	Kab. Lamongan	Cerah
09/03/2019 14:15	Kab. Sumenep	Berawan
09/03/2019 14:40	Kab. Jember	Berawan
09/03/2019 15:00	Kab. Magetan	Berawan - Hujan Ringan
09/03/2019 15:00	Kab. Banyuwangi	Cerah - Berawan
09/03/2019 15:05	Kab. Mojokerto	Mendung
09/03/2019 15:44	Kab. Lamongan	Cerah
09/03/2019 16:00	Kab. Jombang	Cerah
09/03/2019 16:05	Kota Malang	Cerah
09/03/2019 17:00	Kab, Gresik	Cerah Berawan
09/03/2019 17:20	Kab. Tulungagung	Berawan
09/03/2019 18:00	Kab. Sumenep	Cerah Berawan
09/03/2019 18:40	Kab. Situbondo	Cerah Berawan
09/03/2019 19:00	Kab. Nganjuk	Hujan dengan intensitas ringan
09/03/2019 19:00	Kab. Probolinggo	Hujan sangat ringan
09/03/2019 19:44	Kab. Jember	Berawan
09/03/2019 19:57	Kab. Ponorogo	Berawan
09/03/2019 20:00	Kota Batu	Cerah Berawan
09/03/2019 20:26	Kab. Pasuruan	Cerah Berawan
09/03/2019 21:00	Kab. Mojokerto	Cerah Berawan
09/03/2019 21:01	Kab. Sidoarjo	Berawan
09/03/2019 22:00	Kab. Gresik	Cerah
09/03/2019 23:00	Kab. Magetan	Berawan
09/03/2019 23:50	Kab. Ponorogo	Berawan
10/03/2019 00:00	Kab. Mojokerto	Cerah Berawan
10/03/2019 00:00	Kab. lumajang	Berawan
10/03/2019 01:00	Kota Malang	Berawan
10/03/2019 01:00	Kab. Banyuwangi	Berawan
10/03/2019 02:33	Kab. Banyuwangi	Berawan
10/03/2019 04:00	Kab. Jombang	Cerah
10/03/2019 04:00	Kab. Mojokerto	Cerah Berawan
10/03/2019 04:06	Kota Malang	Berawan
10/03/2019 06:13	Kab. Bojonegoro	Berawan
09/03/2019 19:00	Kab. Nganjuk	Hujan dengan intensitas ringan

LOG SHEET		Tanggal : 09 – 10 Pebruari 2019 Hari : Jumat – Sabtu
Operator : Gangsar & Tim JR IJEN		STASIUN : PUSDALOPS BPBD JATIM
REKAP PERCAKAPAN		
Waktu	Pengirim	Percakapan
09/03/2019 19:00	Kab. Probolinggo	Hujan sangat ringan
09/03/2019 19:44	Kab. Jember	Berawan
09/03/2019 19:57	Kab. Ponorogo	Berawan
09/03/2019 20:00	Kota Batu	Cerah Berawan
09/03/2019 20:26	Kab. Pasuruan	Cerah Berawan
09/03/2019 21:00	Kab. Mojokerto	Cerah Berawan
09/03/2019 21:01	Kab. Sidoarjo	Berawan
09/03/2019 22:00	Kab. Gresik	Cerah
09/03/2019 23:00	Kab. Magetan	Berawan
09/03/2019 23:50	Kab. Ponorogo	Berawan
10/03/2019 00:00	Kab. Mojokerto	Cerah Berawan
10/03/2019 00:00	Kab. lumajang	Berawan
10/03/2019 01:00	Kota Malang	Berawan
10/03/2019 01:00	Kab. Banyuwangi	Berawan
10/03/2019 02:33	Kab. Banyuwangi	Berawan
10/03/2019 04:00	Kab. Jombang	Cerah
10/03/2019 04:00	Kab. Mojokerto	Cerah Berawan
10/03/2019 04:06	Kota Malang	Berawan
10/03/2019 06:13	Kab. Bojonegoro	Berawan

Operator,


GANGSAR ARYO YUWONO
 NIPTTPK. 208-19041978-012019-1900

Sidoarjo, 10 Maret 2019
 a.n. KAPUSDALOPS PB
 BPBD Prov. Jawa Timur
 Manager,



Ir. WIDODO, MM.
 Pembina
 NIP. 19620628 199103 1 011

LAPORAN AKTIVITAS PENGAMATAN GUNUNG API SEMERU (3676 mdpl)

Tanggal : 10 Maret 2019

Pukul : 06.42 WIB

a. **VISUAL**

Cuaca Pos	Cerah	Curah Hujan : -	Angin : Lemah kearah timur dan barat	Suhu : 22-23 °C
Visual Gunung	Jelas, Asap kawah tidak teramati			
Asap : -	Tekanan : -		Arah : -	Tinggi : -
Keterangan:	- kelembaban udara 0-0 %, dan tekanan udara 0-0 mmHg.			

b. **SEISMIK** 09 Maret 2019 (00:00 – 24:00 WIB)

JENIS GEMPA	JUMLAH (kali)	A. MAX (mm)	S - P (det)	LAMA GEMPA (det)	PERIODA
Letusan	38	10 – 24	-	40 – 105	-
Hembusan	18	2 – 8	-	30 - 50	-
Vulkanik Dalam	1	6	2	10	-
Vulkanik Dangkal	-	-	-	-	-
Terasa	-	-	-	-	-
Tektonik Jauh	1	4	10	30	-
Tektonik Lokal	-	-	-	-	-
Tremor Harmonik	-	-	-	-	-
Guguran	-	-	-	-	-
Getaran Banjir/ Lahar Hujan	-	-	-	-	-
Tektonik Terasa	-	-	-	-	-
Awan Panas Guguran	-	-	-	-	-
Double Event	-	-	-	-	-

c. **LAIN –LAIN** :

-

d. **REKOMENDASI** :

Status G.Semeru Waspada, Disarankan pendakian sampai Kalimati, untuk masyarakat disarankan tidak melakukan aktivitas 4 km dari puncak dikawatirkan, Awan panas yang sewaktu-waktu bisa terjadi.

Bagi masarakat yg bermukim di dekat bantaran sungai Besuk Bang, Kembar, Kobokan dan Besuk Sat harus selalu Waspada terhadap bahaya Banjir, dikawatirkan di puncak terjadi hujan lebat.

e. **KESIMPULAN** :

Tingkat Aktivitas Gunung Semeru **Level II (Waspada)**

f. **SUMBER DATA** :

KESDM, Badan Geologi, PVMBG - Pos Pengamatan Gunungapi Semeru.

g. **PENYUSUN LAPORAN** :

Suparno

Sidoarjo, 10 Maret 2019

a.n. KAPUSDALOPS PB
BPBD Prov. Jawa Timur
Manager,

Ir. WIDODO, MM.

Pembina

NIP. 19620628 199103 1 011

LAPORAN AKTIVITAS PENGAMATAN GUNUNG API BROMO (2329 mdpl)

Tanggal : 10 Maret 2019

Pukul : 08.23 WIB

a. **VISUAL**

Cuaca Pos	Cerah, berawan, dan mendung	Curah Hujan : -	Angin bertiup lemah, sedang, hingga kencang ke arah utara, timur laut, timur, barat daya, barat, dan barat laut	Suhu : 9 - 18 °C
Visual Gunung	Jelas hingga Kabut 0-III			
Asap : -		Tekanan : 0-0 mmHg.	Arah : -	Tinggi : 50 - 600 m
Keterangan :	Tercium bau belerang ringan-sedang di PPGA Bromo			


b. **SEISMIK** **09 Februari 2019 (00:00-24:00 WIB)**

JENIS GEMPA	JUMLAH (kali)	A. MAX (mm)	S - P (det)	LAMA GEMPA (det)	KETERANGAN
Tremor	-	-	-	-	-
Tremor Harmonik	-	-	-	-	-
Tremor Menerus (Microtremor)	0.5 - 1	-	-	-	Dominan 1 mm
Terasa	-	-	-	-	-
Hembusan	-	-	-	-	-
Longsor / Guguran	-	-	-	-	-
TJ / Tektonik Jauh	-	-	-	-	-
TL / Tektonik Lokal	-	-	-	-	-
Vulkanik Dalam (VA)	-	-	-	-	-
Vulkanik Dangkal (VB)	-	-	-	-	-
Letusan	-	-	-	-	-

- c. **LAIN –LAIN** : -
- d. **REKOMENDASI** : Masyarakat di sekitar G. Bromo dan pengunjung/wisatawan/pendaki tidak diperbolehkan memasuki kawasan dalam radius 1 km dari kawah aktif G. Bromo.
- e. **KESIMPULAN** : **Status Gunung Bromo WASPADA (Level II)**
- f. **SUMBER DATA** : Sumber data dari KESDM, Badan Geologi, PVMBG (Pos Pengamatan Gunungapi Bromo)
- g. **PENYUSUN LAPORAN** : Rubiyo

Sidoarjo, 10 Maret 2019

a.n. KAPUSDALOPS PB
BPBD Prov. Jawa Timur
Manager,


Ir. WIDODO, MM
Pembina

NIP. 19620628 199103 1 011