



PEMERINTAH PROVINSI JAWA TIMUR
BADAN PENANGGULANGAN BENCANA DAERAH

Jl. Letjen S. Parman No. 55 Waru, Telp. (031) 8550222; Fax. (031) 8550101

WARU – SIDOARJO

Sidoarjo, 19 Agustus 2022

Nomor : 360/1448/208.1/2022
Sifat : Penting
Lampiran : -
Perihal : Laporan Harian Bencana

Kepada
Yth. Ibu Gubernur Jawa Timur



Di **SURABAYA**

Bersama ini disampaikan dengan hormat **Laporan Harian** PUSDALOPS PB BPBD Provinsi Jawa Timur kejadian bencana pada Tanggal 18 - 19 Agustus 2022 pukul 07.00 WIB, berdasarkan pantauan petugas piket dan laporan dari BPBD Kabupaten / Kota se Jawa Timur sebagaimana terlampir.

Demikian untuk menjadi periksa.

An. KEPALA PELAKSANA
BADAN PENANGGULANGAN BENCANA DAERAH
PROVINSI JAWA TIMUR

Sekretaris,

SUHARLINA KUSUMAWARDANI, ST, MT.

Pembina

NIP. 19690929 199703 2 005

TEMBUSAN :

- Yth. 1. Bp. Kepala BNPB di Jakarta
2. Bp. Kepala Kepolisian Daerah
Jawa Timur
3. Bp. Wakil Gubernur Jawa Timur
4. Bp. Sekretaris Daerah Prov.
Jatim selaku Kepala ex officio
BPBD Prov. Jatim
5. Bp. Kepala Pelaksana BPBD
Prov. Jatim
-



PEMERINTAH PROVINSI JAWA TIMUR
BADAN PENANGGULANGAN BENCANA DAERAH

Jl. Letjen. S. Parman No. 55 Waru, Telp. (031) 8550222; Fax. (031) 8550101
SIDOARJO – 61256

LAPORAN HARIAN PUSDALOPS

Dilaporkan kejadian alam dan bencana di wilayah Jawa Timur yang terjadi pada **Kamis – Jum`at, 18 – 19 Agustus 2022, pukul 07.00 s/d 07.00 WIB**. Informasi yang diperoleh PUSDALOPS BPBD Provinsi Jawa Timur, sebagai berikut :

I. Kejadian Bencana

Nihil.

II. Kejadian Lain – Lain

1. Kabupaten / : Pacitan Kabupaten
Kota
Waktu : 18/08/2022 13.49.39
Tipe Kejadian : Gempa Bumi
Lokasi : 53 km BaratDaya PACITAN-JATIM
Koordinat : 8.66, 111.10
Cuaca : Cerah
Kronologi : Info Gempa Mag:2.7, 18-Agu-22 13:49:39 WIB, Lok:8.66 LS,111.10 BT (53 km BaratDaya PACITAN-JATIM), Kedlmn:35 Km
Meninggal : 0
Hilang : 0
Luka Berat : 0
Luka Ringan : 0
Kerusakan : -
Kerugian : -
Upaya : Menyebarkan informasi melalui moda yang ada.
Sumber : BMKG-PGR VII
2. Kabupaten / : Malang Kabupaten
Kota
Waktu : 18/08/2022 16.40.30
Tipe Kejadian : Gempa Bumi
Lokasi : 25 km TimurLaut KOTA-MALANG-JATIM
Koordinat : -7.92, 112.85
Cuaca : Cerah Berawan
Kronologi : Info Gempa Mag:2.4, 18-Aug-22 16:40:30 WIB, Lok:7.92 LS,112.85 BT (25 km TimurLaut KOTA-MALANG-JATIM), Kedlmn:10 Km ::BMKG-KRK
Meninggal : 0
Hilang : 0
Luka Berat : 0
Luka Ringan : 0
Kerusakan : -
Kerugian : -
Upaya : Menyebarkan informasi melalui moda yang ada.
Sumber : BMKG-KRK

3. Kabupaten / : Situbondo Kabupaten
Kota

Waktu : 18/08/2022 15.10.50
Tipe Kejadian : Kebakaran Hutan
Lokasi : Petak 50 E RPH Kendit BKPH Panarukan Ds. Kukusan Kec. Kendit, Kab. Situbondo
Koordinat : -7,73184, 113,847
Cuaca : Cerah Berawan
Kronologi : Pada hari Kamis, Tgl 18 Agustus 2022 sekitar pukul 15.10 WIB telah terjadi kebakaran hutan Di Petak 50 E Klas hutan TKTBP (Tanah Kosong Tanah Berbatu) RPH Kendit BKPH Panarukan Ds. Kukusan, Kec. Kendit, Kab. Situbondo. Kepulan asap terlihat pertama kali oleh warga sekitar kemudian melapor ke petugas Perhutani RPH Kendit. selanjutnya petugas RPH Kendit berusaha memadamkan api dengan peralatan seadanya, membuat ilaran dan memadamkan dengan alat gepyok yang di bantu oleh anggota Pusdalops BPBD Situbondo, Polsek Kendit, Koramil Kendit, Perhutani RPH Kendit, Polhut wilayah Bondowoso dan anggota Polhutmob Bondowoso serta anggota Tagana Dinsos Kab. Situbondo. Tidak ada korban luka maupun korban jiwa dalam kejadian tersebut karena jauh dr pemukiman penduduk. Pkl. 16.15 WIB proses pemadaman dan pembasahan selesai dilakukan.

Meninggal : 0
Hilang : 0
Luka Berat : 0
Luka Ringan : 0
Kerusakan : Luas lahan terbakar : ± 2.2 Ha
Kerugian : -
Upaya : - Agen Bencana Prov. Jatim dan TRC PB BPBD Kab. Situbondo melakukan assessment di lokasi kejadian dan berkoordinasi dengan Perhutani dan Perangkat Desa setempat.
- TRC PB BPBD Kab. Situbondo dan Perhutani melakukan pemantauan di lokasi kejadian.
- TRC PB BPBD Kab. Situbondo, Polsek, Koramil, Perhutani dan Polhut melakukan pemadaman dilokasi kejadian.

Sumber : Pusdalops PB BPBD Kab. Situbondo

4. Kabupaten / Kota : Situbondo Kabupaten

Waktu : 18/08/2022 17.58.40
Tipe Kejadian : Kebakaran Lahan
Lokasi : Perum Baiti Jannati 1 Dsn. Pariyaan Selatan RT 01 RW 04, Ds. Sumberkolak, Kec. Panarukan, Kab. Situbondo.
Koordinat : -7,73184, 113,847
Cuaca : Cerah Berawan
Kronologi : Pada hari Kamis, Tgl 18 Agustus 2022 sekitar Pkl. 15.45 WIB telah terjadi kebakaran lahan kosong di kaplingan Perum Baiti Jannati 1 Dsn. Pariyaan Selatan RT 01 RW 04, Ds. Sumberkolak, Kec. Panarukan, Kab. Situbondo. Sumber api terlihat pertama kali oleh warga Perum Baiti Jannati 1 yang kebetulan sedang jaga di lokasi kejadian, kemudian langsung menghubungi Damkar Kab. Situbondo. Berselang beberapa menit kemudian, 1 unit Damkar Kab. Situbondo datang ke lokasi langsung melakukan pemadaman dan pembasahan di bantu oleh anggota Pusdalops BPBD Situbondo, anggota Koramil Panarukan dan Anggota Satpol PP Kab. Situbondo. Pkl. 16.24 WIB proses pemadaman dan pembasahan selesai dilakukan.

Meninggal : 0

Hilang : 0
Luka Berat : 0
Luka Ringan : 0
Kerusakan : Luas lahan terbakar : ± 1 Ha
Kerugian : -
Upaya : - Agen Bencana Prov. Jatim dan TRC PB BPBD Kab. Situbondo melakukan assessment di lokasi kejadian dan berkoordinasi dengan Perhutani dan Perangkat Desa setempat.
- TRC PB BPBD Kab. Situbondo dan Perhutani melakukan pemantauan di lokasi kejadian.
- TRC PB BPBD Kab. Situbondo, Damkar, Koramil dan Satpol PP melakukan pemadaman dilokasi kejadian.
Sumber : Pusdalops PB BPBD Kab. Situbondo

5. Kabupaten / Kota : Sidoarjo Kabupaten
Waktu : 18/08/2022 14.10.07
Tipe Kejadian : Kebakaran Lahan
Lokasi : Ds. Kebon Agung, Kec. Porong.
Koordinat : -7.55249, 112.661
Cuaca : Cerah Berawan
Kronologi : Pada hari Kamis, 18 Agustus 2022 pukul 14.10 WIB, Posko PMK Porong menerima laporan adanya kejadian kebakaran lahan tebu yang diakibatkan oleh aktivitas pembakaran sampah yang merembet ke lahan tebu.
Meninggal : 0
Hilang : 0
Luka Berat : 0
Luka Ringan : 0
Kerusakan : Luas lahan terbakar : ± 6 Ha.
Kerugian : -
Upaya : - Agen Bencana Prov. Jatim dan TRC PB BPBD Kab. Sidoarjo melakukan assessment di lokasi kejadian dan berkoordinasi dengan Perhutani dan Perangkat Desa setempat.
- TRC PB BPBD Kab. Sidoarjo dan Perhutani melakukan pemantauan di lokasi kejadian.
- TRC PB BPBD Kab. Sidoarjo, PMK Kab. Sidoarjo, dan pihak terkait melakukan pemadaman dan pembasahan.
Sumber : Agen Bencana Jatim Kab. Sidoarjo

6. Kabupaten / Kota : Pacitan Kabupaten
Waktu : 19/08/2022 00.30.35
Tipe Kejadian : Gempa Bumi
Lokasi : 14 km BaratLaut PACITAN-JATIM
Koordinat : -7,79237, 110,894
Cuaca : Cerah
Kronologi : Info Gempa Mag:2.4, 19-Agu-22 00:30:35 WIB, Lok:8.06 LS,111.05 BT (14 km BaratLaut PACITAN-JATIM), Kedlmn:90 Km ::BMKG-PGR VII
Meninggal : 0
Hilang : 0
Luka Berat : 0
Luka Ringan : 0

Kerusakan : -
Kerugian : -
Upaya : Menyebarkan informasi melalui moda yang ada.
Sumber : BMKG-PGR VII

7. Kabupaten / Kota : Pacitan Kabupaten
Waktu : 19/08/2022 03.12.35
Tipe Kejadian : Gempa Bumi
Lokasi : 57 km Tenggara PACITAN-JATIM
Koordinat : -8,10113, 110,882
Cuaca : Cerah
Kronologi : Info Gempa Mag:2.9, 19-Agu-22 03:12:44 WIB, Lok:8.65 LS,111.33 BT (57 km Tenggara PACITAN-JATIM), Kedlmn:34 Km ::BMKG-PGR VII
Meninggal : 0
Hilang : 0
Luka Berat : 0
Luka Ringan : 0
Kerusakan : -
Kerugian : -
Upaya : Menyebarkan informasi melalui moda yang ada.
Sumber : BMKG-PGR VII

8. Kabupaten / Kota : Malang Kabupaten
Waktu : 19/08/2022 03.57.36
Tipe Kejadian : Gempa Bumi
Lokasi : 92 km BaratDaya KAB-MALANG-JATIM
Koordinat : -8,97, 112,53
Cuaca : Cerah Berawan
Kronologi : Info Gempa Mag:3.7, 19-Agu-22 03:57:36 WIB, Lok:8.97 LS,112.53 BT (92 km BaratDaya KAB-MALANG-JATIM), Kedlmn:10 Km
Meninggal : 0
Hilang : 0
Luka Berat : 0
Luka Ringan : 0
Kerusakan : -
Kerugian : -
Upaya : Menyebarkan informasi melalui moda yang ada.
Sumber : BMKG-PGR VII

III. Pantauan Gunung Api di Wilayah Jawa Timur

Gunung api di wilayah Jawa Timur yang terpantau sebagai berikut:

1. Gunung Bromo : **WASPADA** (Level II) Sejak Tanggal 20 Oktober 2016
2. Gunung Semeru : **SIAGA** (Level III) Sejak Tanggal 16 Desember 2021
3. Gunung Raung : **WASPADA** (Level II) Sejak Tanggal 29 Juli 2022
4. Gunung Ijen : **NORMAL** (Level I) Sejak Tanggal 08 Agustus 2014
5. Gunung Kelud : **NORMAL** (Level I) Sejak Tanggal 07 Agustus 2014
6. Gunung Lamongan : **NORMAL** (Level I) Sejak Tanggal 19 April 2012
7. Gunung Arjuno – Welirang : **NORMAL** (Level I) Sejak Tahun 1995

IV. Pantauan Titik Panas Wilayah Jawa Timur

Pantauan berdasarkan sensor **MODIS (Moderate Resolution Imaging Spectroradiometer)** dari Satelit Terra, Aqua, Suomi pada hari **Kamis – Jum`at, 18 – 19 Agustus 2022, pukul 07.00 s/d 07.00 WIB**. Dilaporkan sebagai berikut :

No.	Koordinat	Tanggal	Waktu (WIB)	Tingkat	Kecamatan	Kab/Kota	Keterangan
NIHIL							

V. Peringatan Dini Cuaca Wilayah Jawa Timur

A. Peringatan Dini Cuaca Jawa Timur pada hari Kamis – Jum`at, 18 – 19 Agustus 2022, pukul 07.00 s/d 07.00 WIB. Berpotensi terjadi Hujan Sedang – Lebat yang dapat disertai Kilat/Petir dan Angin Kencang terjadi sebanyak **Nihil** peringatan (Prakirawan-BMKG Surabaya).

B. Penyebaran informasi peringatan dini Jawa Timur :

Menelepon Kabupaten/ Kota yang diperkirakan berpotensi terjadi hujan.

Menyebarkan informasi melalui Radio Komunikasi VHF BPBD Provinsi Jawa Timur pada freq 169.225 Mhz dan VHF RAPI pada freq 142.040 Mhz.

Menyebarkan informasi ke Kab/Kota melalui SMS Gateway BPBD Provinsi Jawa Timur dan melalui ponsel monitoring nomor 081231780000 dan Jejaring Sosial.

VI. Prakiraan Cuaca Wilayah Jawa Timur

Prakiraan Cuaca Provinsi Jawa Timur pada **Jum`at - Sabtu, 19 – 20 Agustus 2022, pukul 07.00 s/d 07.00 WIB**. Dilaporkan sebagai berikut :

A. - Pagi hari : diprakirakan Cerah, dan Berawan.

- **Siang-Sore hari :** diprakirakan Cerah, dan Berawan.

- **Malam hari :** diprakirakan Cerah, Berawan, dan Berkabut.

- **Dini hari :** diprakirakan Cerah, Berawan, dan Berkabut.

- **Suhu udara :** 14 - 33 °C

- **Kelembapan udara :** 55 - 95 %

- **Angin :** dominan dari Tenggara - Timur dengan kecepatan 05 - 30 km/jam

B. - Peringatan dini : Nihil

Sumber : BMKG Stasiun Meteorologi Juanda

VII. Prakiraan Tinggi Gelombang

Prakiraan gelombang laut maksimum di wilayah Jawa Timur **Jum`at - Sabtu, 19 – 20 Agustus 2022, pukul 07.00 s/d 07.00 WIB**. Dilaporkan sebagai berikut :

A. Kondisi Sinoptik : Berawan, arah angin dari Timur - Tenggara, kec. angin maksimum di L. Jawa bagian timur 21 knots dan S. Hindia selatan Jatim 24 knots. Tinggi gelombang di L. Jawa bagian timur antara 1.0-2.8 m dan di S. Hindia selatan Jatim antara 2.3-4.8 m.

B. Peringatan : Waspada tinggi gelombang lebih dari 2.5 m di Laut Jawa Bagian Timur Masalembo, Perairan selatan Jatim, S. Hindia selatan Jatim.

Sumber : BMKG Maritim Surabaya


VIII. Komunikasi Radio

Berdasarkan monitoring dari Media Sosial (Facebook, WhatsApp & Telegram) dan Radio Pusdalops BPBD Provinsi Jawa Timur di Frekwensi HF 11.437.5, VHF 169.225 Mhz, dan VHF 142.040 MHz pada hari pada Kamis – Jum`at, 18 – 19 Agustus 2022, pukul 07.00 s/d 07.00 WIB. Dilaporkan sebagai berikut :

LOG SHEET		Tanggal : 18 – 19 Agustus 2022
Operator : Andi, Ari & Fachri		Hari : Kamis – Jum`at
		STASIUN : PUSDALOPS BPBD JATIM
REKAP PERCAKAPAN		
Waktu	Pengirim	Percakapan
18/08/2022 07.00.54	Kab. Sidoarjo	Cerah
18/08/2022 07.01.43	Kab. Magetan	Cerah
18/08/2022 07.06.43	Kab. Ngawi	Cerah Berawan
18/08/2022 07.06.56	Kab. Bojonegoro	Berawan
18/08/2022 07.07.27	Kab. Pacitan	Cerah Berawan
18/08/2022 07.20.27	Kab. Lamongan	Cerah
18/08/2022 07.24.42	Kab. Jombang	Cerah
18/08/2022 07.28.42	Kota Batu	Cerah
18/08/2022 07.30.05	Kab. Probolinggo	Cerah
18/08/2022 07.30.53	Kab. Tuban	Cerah Berawan
18/08/2022 07.39.38	Kab. Blitar	Berawan
18/08/2022 07.49.31	Kab. Bondowoso	Cerah Berawan
18/08/2022 07.56.48	Kab. Gresik	Cerah
18/08/2022 08.00.01	Kab. Magetan	Cerah
18/08/2022 08.21.43	Kota Kediri	Cerahn Berawan
18/08/2022 08.45.27	Kab. Trenggalek	Berawan
18/08/2022 09.16.54	Kota Blitar	Cerah Berawan
18/08/2022 09.30.16	Kab. Jember	Cerah Berawan
18/08/2022 10.04.00	Kab. Nganjuk	Cerah
18/08/2022 10.06.00	Kota Pasuruan	Cerah
18/08/2022 11.30.58	Kab. Trenggalek	Cerah Berawan
18/08/2022 11.40.00	Kab. Ponorogo	Cerah
18/08/2022 12.37.00	Kota Batu	Cerah Berawan
18/08/2022 12.57.00	Kab. Jombang	Cerah Berawan
18/08/2022 13.03.00	Kota Malang	Cerah Berawan
18/08/2022 13.26.00	Kab. Lamongan	Cerah
18/08/2022 13.38.00	Kab. Bojonegoro	Cerah
18/08/2022 13.56.00	Kab. Gresik	Cerah
18/08/2022 14.37.00	Kab. Tulungagung	Cerah Berawan
18/08/2022 15.00.00	Kab. Mojokerto	Cerah
18/08/2022 15.03.00	Kab. Pacitan	Berawan
18/08/2022 15.26.23	Kota Blitar	Hujan Ringan
18/08/2022 16.00.53	Kab. Ngawi	Berawan
18/08/2022 16.22.09	Kab. Sampang	Berawan
18/08/2022 17.00.37	Kota Pasuruan	Cerah Berawan
18/08/2022 17.14.49	Kab. Gresik	Cerah Berawan
18/08/2022 18.00.54	Kab. Situbondo	Cerah Berawan
18/08/2022 18.21.39	Kab. Nganjuk	Cerah Berawan
18/08/2022 18.22.23	Kab. Lumajang	Cerah Berawan
18/08/2022 18.40.31	Kab. Lamongan	Cerah
18/08/2022 19.00.00	Kab. Bojonegoro	Cerah Berawan
18/08/2022 19.00.00	Kab. Blitar	Berawan
18/08/2022 19.30.59	Kab. Nganjuk	Cerah
18/08/2022 20.21.34	Kota Kediri	Cerah
18/08/2022 20.25.56	Kota Batu	Cerah Berawan
18/08/2022 21.10.48	Kab. Pacitan	Cerah Berawan
18/08/2022 22.07.22	Kab. Tuban	Cerah
18/08/2022 23.30.56	Kab. Ponorogo	Cerah Berawan
18/08/2022 23.32.55	Kab. Madiun	Cerah Berawan
19/08/2022 00.00.27	Kota Pasuruan	Cerah




19/08/2022 06.52.28	Kab. Lamongan	Cerah
19/08/2022 06.59.00	Kab. Sidoarjo	Cerah Berawan
19/08/2022 07.00.00	Kab. Blitar	Cerah Berawan
19/08/2022 07.00.00	Kab. Madiun	Cerah
19/08/2022 07.00.00	Kab. Ngawi	Cerah Berawan
19/08/2022 07.00.00	Kab. Pasuruan	Cerah Berawan

Sidoarjo, 19 Agustus 2022
a.n. KAPUSDALOPS PB
BPBD Prov. Jawa Timur
Manager



DINO ANDALANANTO, S.Kom
NIPTTPK. 208-03061985-012019-187

Operator,

1. 
ANDI RAKHMAD SULAKSANA
NIPTTPK. 208-14051981-012012-3864
2. 
ARI HERLAMBA
3. 
AKH FACHRI HUZAINI

(Background watermark: BADAN PENANGGULANGAN BENCANA DAERAH PUSAT PENYELIDIKAN DAN OPERASI BPBD PROVINSI JAWA TIMUR)