



PEMERINTAH PROVINSI JAWA TIMUR
BADAN PENANGGULANGAN BENCANA DAERAH
Jl. Letjen S. Parman No. 55 Waru, Telp. (031) 8550222; Fax. (031) 8550101
WARU – SIDOARJO

Sidoarjo, 26 Juli 2022

Nomor : 360/1294/208.1/2022
Sifat : Penting
Lampiran : -
Perihal : Laporan Harian Bencana

Kepada
Yth. Ibu Gubernur Jawa Timur

Di **SURABAYA**

Bersama ini disampaikan dengan hormat **Laporan Harian** PUSDALOPS PB BPBD Provinsi Jawa Timur kejadian bencana pada Tanggal 25 – 26 Juli 2022 pukul 07.00 WIB, berdasarkan pantauan petugas piket dan laporan dari BPBD Kabupaten / Kota se Jawa Timur sebagaimana terlampir.

Demikian untuk menjadi periksa.

An. KEPALA PELAKSANA
BADAN PENANGGULANGAN BENCANA DAERAH
PROVINSI JAWA TIMUR
Sekretaris,
u.b.

Kasubbag Umum dan Kepegawaian


KEMAL FARUK, S.Sos
Penata Tk. I

NIP. 19671018 199803 1 008

TEMBUSAN :

- Yth. 1. Bp. Kepala BNPB di Jakarta
2. Bp. Kepala Kepolisian Daerah
Jawa Timur
3. Bp. Wakil Gubernur Jawa Timur
4. Bp. Sekretaris Daerah Prov.
Jatim selaku Kepala ex officio
BPBD Prov. Jatim
5. Bp. Kepala Pelaksana BPBD
Prov. Jatim
-



**PEMERINTAH PROVINSI JAWA TIMUR
BADAN PENANGGULANGAN BENCANA DAERAH**

Jl. Letjen. S. Parman No. 55 Waru, Telp. (031) 8550222; Fax. (031) 8550101
SIDOARJO – 61256

LAPORAN HARIAN PUSDALOPS

Dilaporkan kejadian alam dan bencana di wilayah Jawa Timur yang terjadi pada **Senin - Selasa, 25 – 26 Juli 2022, pukul 07.00 s/d 07.00 WIB**. Informasi yang diperoleh Pusdalops BPBD Provinsi Jawa Timur, sebagai berikut :

I. Kejadian Bencana

Nihil.

II. Kejadian Lain – Lain

1. Kabupaten / : Blitar Kabupaten
Kota
Waktu : 25/07/2022 07.29.00
Tipe : Gempa Bumi
Kejadian
Lokasi : 65 km Tenggara PACITAN-JATIM
Koordinat : -8.75, 111.24
Cuaca : Cerah
Kronologi : Info Gempa Mag:2.8, 25-Jul-22 07:29:13 WIB, Lok:8.75 LS,111.24 BT (65 km Tenggara PACITAN-JATIM), Kedlmn:36 Km. Gempa tidak dirasakan diwilayah Kab. Pacitan dan sekitarnya.
Meninggal : 0
Hilang : 0
Luka Berat : 0
Luka Ringan : 0
Kerusakan : -
Kerugian : -
Upaya : Menyebaluaskan informasi mealui media yang ada.
Sumber : BMKG-PGR VII

2. Kabupaten / : Trenggalek Kabupaten
Kota
Waktu : 25/07/2022 09.24.51
Tipe Kejadian : Gempa Bumi
Lokasi : 97 km BaratDaya TRENGGALEK-JATIM
Koordinat : -8.75, 111.24
Cuaca : Cerah
Kronologi : Info Gempa Mag:2.8, 25-Jul-22 09:24:51 WIB, Lok:8.96 LS,111.69 BT (97 km BaratDaya TRENGGALEK-JATIM), Kedlmn:10 Km
Meninggal : 0
Hilang : 0
Luka Berat : 0
Luka Ringan : 0
Kerusakan : -
Kerugian : -
Upaya : Menyebaluaskan informasi mealui media yang ada.
Sumber : BMKG-PGR VII

3. Kabupaten / : Situbondo Kabupaten

Kota

Waktu : 25/07/2022 15.00.00

Tipe : Kebakaran Lahan

Kejadian

Lokasi : Ds. Sumberkolak, Kec. Panarukan. Kab. Situbondo

Koordinat : -7,72339, 114,006

Cuaca : Cerah

Kronologi : Hari Senin, tgl 25 Juli 2022 sekira pukul 15.00 WIB telah Kebakaran lahan ilalang di area jalan Gunung Dieng Desa Sumberkolak Kec. Panarukan.

Sumber api terlihat pertama kali oleh warga sekitar kemudian berupaya memadamkan api dengan peralatan seadanya karena lokasi kebakaran lahan mendekati perumahan penduduk sementara warga lain menghubungi Damkar Kab. Situbondo, pada pukul 15.30 WIB telah selesai memadamkan api.

Meninggal : 0

Hilang : 0

Luka Berat : 0

Luka : 0

Ringan

Kerusakan : - Kebakaran Lahan +/- 1 Ha

Kerugian : -

Upaya : - Agen Bencana Prov Jatim dan BPBD Kab. Situbondo melakukan assesment, bersama Damkar dan warga sekitar melakukan pemadaman api di lahan ilalang yang terbakar

Sumber : Pusdalops Kab. Situbondo

4. Kabupaten / : Kota Kediri

Kota

Waktu : 25/07/2022 15.53.00

Tipe : Kebakaran

Kejadian

Lokasi : Perumahan Griya Permatasari RT 06 RW 02, Kel. Bandarkidul, Kec. Mojoroto, Kota Kediri

Koordinat : -7,821, 111,996

Cuaca : Cerah

Kronologi : - Pada pukul 15.53 WIB BPBD Kota Kediri mendapat informasi dari Radio Andika terkait kebakaran yang di infokan terjadi di Jln. Siti Inggil, Kelurahan Lirboyo. Setelah dilakukan pengecekan lokasi kebakaran tersebut, kebakaran disebabkan adanya pembakaran sampah di pojok rumah milik Bpk. Narto, yang kemudian api menyambar area gudang sepeda milik Bpk. Katilan hingga menyambar ke bangunan sebelah selatan lahan.

Meninggal : 0

Hilang : 0

Luka Berat : 0

Luka : 0

Ringan

Kerusakan : - Tempat Usaha Rusak Ringan : 1 Unit

Kerugian : -

Upaya : - Agen Bencana Prov. Jatim dan TRC PB BPBD Kota Kediri melakukan assesment di lokasi kejadian dan berkoordinasi dengan Perangkat Desa setempat.

Sumber : AGEN BENCANA JATIM KOTA KEDIRI

5. Kabupaten / Kota : Pacitan Kabupaten
Waktu : 25/07/2022 22.51.08
Tipe Kejadian : Gempa Bumi
Lokasi : 82 km Tenggara PACITAN-JATIM
Koordinat : -8.87, 111.37
Cuaca : Cerah
Kronologi : Info Gempa Mag:3.0, 25-Jul-22 22:51:08 WIB, Lok:8.87 LS,111.37 BT (82 km Tenggara PACITAN-JATIM), Kedlmn:10 Km ::
Meninggal : 0
Hilang : 0
Luka Berat : 0
Luka Ringan : 0
Kerusakan : -
Kerugian : -
Upaya : Menyebaluaskan informasi mealui media yang ada.
Sumber : BMKG-BJI

6. Kabupaten / Kota : Blitar Kabupaten
Waktu : 26/07/2022 00.13.33
Tipe Kejadian : Gempa Bumi
Lokasi : 306 km Tenggara KAB-BLITAR-JATIM
Koordinat : -10.89, 112.26
Cuaca : Cerah
Kronologi : Info Gempa Mag:4.0, 26-Jul-22 00:13:33 WIB, Lok:10.89 LS,112.26 BT (306 km Tenggara KAB-BLITAR-JATIM), Kedlmn:10 Km ::
Meninggal : 0
Hilang : 0
Luka Berat : 0
Luka Ringan : 0
Kerusakan : -
Kerugian : -
Upaya : Menyebaluaskan informasi mealui media yang ada.
Sumber : BMKG-KRK

7. Kabupaten / Kota : Bondowoso Kabupaten
Waktu : 25/07/2022 18.30.00
Tipe Kejadian : Kebakaran
Lokasi : Ds. Selolembu, Kec. Curahdami
Koordinat : -7.89475, 113.777
Cuaca : Cerah
Kronologi : Pada hari Senin, 25 Juli 2022 pukul 18.30 WIB mendapatkan laporan dari warga bahwa telah terjadi kebakaran rumah yang terjadi di Ds. Selolembu, Kec. Curahdami. Kejadian terjadi karena konsleting listrik ditambah dengan kebocoran tangki solar sehingga api langsung membakar rumah dan 2 kendaraan truk warga atas nama Pak Mustafa. Tidak ada korban dalam kejadian ini.
Meninggal : 0
Hilang : 0

Luka Berat : 0
Luka : 0
Ringan
Kerusakan : - Rumah Rusak Ringan : 1 Unit
- Truck : 2 Unit
Kerugian : -
Upaya : - Agen Bencana Prov. Jatim dan TRC PB BPBD Kab. Bondowoso melakukan assessment di lokasi kejadian dan berkoordinasi dengan Perangkat Desa setempat.
- Pemadam Kebakaran Bondowoso bersama Pemadam Kebakaran Situbondo melakukan pemadaman api.
Sumber : AGEN BENCANA JATIM KAB BONDOWOSO

8. Kabupaten / Kota : Pacitan Kabupaten
Waktu : 26/07/2022 18.30.00
Tipe Kejadian : Gempa Bumi
Lokasi : 68 km Tenggara PACITAN-JATIM
Koordinat : -8.79, 111.16
Cuaca : Cerah
Kronologi : Info Gempa Mag:2.7, 26-Jul-22 05:55:27 WIB, Lok:8.79 LS,111.16 BT (68 km Tenggara PACITAN-JATIM), Kedlmn:21 Km ::BMKG-BJI
Meninggal : 0
Hilang : 0
Luka Berat : 0
Luka Ringan : 0
Kerusakan : -
Kerugian : -
Upaya : Menyebarluaskan informasi melalui media yang ada.
Sumber : BMKG-BJI

9. Kabupaten / Kota : Jember Kabupaten
Waktu : 26/07/2022 06.34.00
Tipe Kejadian : Gempa Bumi
Lokasi : 109 km Tenggara JEMBER-JATIM
Koordinat : -9.18, 113.72
Cuaca : Cerah
Kronologi : Info Gempa Mag:2.9, 26-Jul-22 06:34:37 WIB, Lok:9.18 LS,113.72 BT (109 km Tenggara JEMBER-JATIM), Kedlmn:10 Km ::BMKG-KRK
Meninggal : 0
Hilang : 0
Luka Berat : 0
Luka Ringan : 0
Kerusakan : -
Kerugian : -
Upaya : Menyebarluaskan informasi melalui media yang ada.
Sumber : BMKG-KRK

III. Pantauan Gunung Api di Wilayah Jawa Timur

Gunung api di wilayah Jawa Timur yang terpantau sebagai berikut:

1. Gunung Bromo : **WASPADA** (Level II) Sejak Tanggal 20 Oktober 2016

2. Gunung Semeru : **SIAGA** (Level III) Sejak Tanggal 16 Desember 2021
3. Gunung Raung : **NORMAL** (Level I) Sejak Tanggal 09 Agustus 2021
4. Gunung Ijen : **NORMAL** (Level I) Sejak Tanggal 08 Agustus 2014
5. Gunung Kelud : **NORMAL** (Level I) Sejak Tanggal 07 Agustus 2014
6. Gunung Lamongan : **NORMAL** (Level I) Sejak Tanggal 19 April 2012
7. Gunung Arjuno – Welirang : **NORMAL** (Level I) Sejak Tahun 1995

IV. Pantauan Titik Panas Wilayah Jawa Timur

Pantauan berdasarkan sensor **MODIS (Moderate Resolution Imaging Spectroradiometer)** dari Satelit Terra, Aqua, Suomi pada hari **Senin - Selasa, 25 – 26 Juli 2022, pukul 07.00 s/d 07.00 WIB**. Dilaporkan sebagai berikut :

No.	Koordinat	Tanggal	Waktu (WIB)	Tingkat	Kecamatan	Kab/Kota	Keterangan
NIHIL							

V. Peringatan Dini Cuaca Wilayah Jawa Timur

A. Peringatan Dini Cuaca Jawa Timur pada hari **Senin - Selasa, 25 – 26 Juli 2022.**

Berpotensi terjadi Hujan Sedang – Lebat yang dapat disertai Kilat/Petir dan Angin Kencang terjadi sebanyak **Nihil** peringatan (Prakirawan-BMKG Surabaya).

B. Penyebaran informasi peringatan dini Jawa Timur :

Menelepon Kabupaten/ Kota yang diperkirakan berpotensi terjadi hujan.

Menyebarkan informasi melalui Radio Komunikasi VHF BPBD Provinsi Jawa Timur pada freq 169.225 Mhz dan VHF RAPI pada freq 142.040 Mhz.

Menyebarkan informasi ke Kab/Kota melalui SMS Gateway BPBD Provinsi Jawa Timur dan melalui ponsel monitoring nomor 081231780000 dan Jejaring Sosial.

VI. Prakiraan Cuaca Wilayah Jawa Timur

Prakiraan Cuaca Provinsi Jawa Timur pada **Selasa - Rabu, 26 – 27 Juli 2022, pukul 07.00 s/d 07.00 WIB**. Dilaporkan sebagai berikut :

A. - Pagi hari : diperkirakan Cerah, dan Berawan.

- Siang-Sore hari : diperkirakan Cerah, Berawan, dan Hujan Ringan-Sedang.

- Malam hari : diperkirakan Cerah, dan Berawan.

- Dini hari : diperkirakan Cerah, Berawan, dan Berkabut.

- Suhu udara : 14 - 34 °C

- Kelembapan udara : 50 - 95 %

- Angin : dominan dari Timur - Tenggara dengan kecepatan 05 - 40 km/jam

B. - Peringatan dini : **NIHIL**

Sumber : BMKG Stasiun Meteorologi Juanda

VII. Prakiraan Tinggi Gelombang

Prakiraan gelombang laut maksimum di wilayah Jawa Timur **Selasa - Rabu, 26 – 27 Juli 2022, pukul 07.00 s/d 07.00 WIB**. Dilaporkan sebagai berikut :

A. **Kondisi Sinoptik** : Berawan, arah angin dari Timur - Tenggara, kec. angin maksimum di L. Jawa bagian timur 20 knots dan S. Hindia selatan Jatim 21 knots. Tinggi gelombang di L. Jawa bagian timur antara 0.8-2.3 m dan di S. Hindia selatan Jatim antara 2.5-5.3 m.

B. **Peringatan** : Waspada tinggi gelombang lebih dari 2.5 m di S. Madura bag. Barat, Perairan selatan Jatim, S. Hindia selatan Jatim.

Sumber : BMKG Maritim Surabaya


VIII. Komunikasi Radio

Berdasarkan monitoring dari Media Sosial (Facebook, WhatsApp & Telegram) dan Radio Pusdalops BPBD Provinsi Jawa Timur di Frekwensi HF 11.437.5, VHF 169.225 Mhz, dan VHF 142.040 MHz pada hari pada **Senin - Selasa, 25 – 26 Juli 2022, pukul 07.00 s/d 07.00 WIB.** Dilaporkan sebagai berikut :


LOG SHEET		Tanggal : 25 – 26 Juli 2022
Operator : Ali. R, Edo & Agung		Hari : Senin - Selasa
		STASIUN : PUSDALOPS BPBD JATIM
REKAP PERCAKAPAN		
Waktu	Pengirim	Percakapan
25/07/2022 07.00.00	Kab. Nganjuk	Cerah
25/07/2022 07.00.00	Kota Pasuruan	Cerah
25/07/2022 07.00.00	Kab. Ponorogo	Cerah
25/07/2022 07.00.00	Kab. Sidoarjo	Cerah
25/07/2022 07.01.00	Kab. Bojonegoro	Cerah
25/07/2022 07.07.00	Kota Madiun	Cerah
25/07/2022 07.09.00	Kab. Madiun	Cerah
25/07/2022 07.30.00	Kab. Probolinggo	Cerah
25/07/2022 07.35.00	Kab. Pacitan	Cerah Berawan
25/07/2022 07.38.00	Kab. Tuban	Cerah
25/07/2022 07.51.00	Kab. Gresik	Cerah
25/07/2022 08.00.00	Kab. Magetan	Cerah
25/07/2022 08.00.00	Kota Batu	Cerah Berawan
25/07/2022 08.02.00	Kab. Situbondo	Cerah Berawan
25/07/2022 08.20.00	Kab. Lamongan	Cerah
25/07/2022 08.25.00	Kab. Trenggalek	Cerah Berawan
25/07/2022 10.01.00	Kota Pasuruan	Cerah
25/07/2022 10.10.00	Kab. Nganjuk	Cerah
25/07/2022 10.16.00	Kab. Tuban	Cerah
25/07/2022 10.26.00	Kab. Situbondo	Cerah
25/07/2022 11.30.00	Kab. Gresik	Cerah
25/07/2022 11.41.00	Kab. Trenggalek	Cerah Berawan
25/07/2022 12.46.00	Kota Batu	Cerah
25/07/2022 13.00.00	Kab. Jombang	Cerah Berawan
25/07/2022 13.15.00	Kab. Tuban	Cerah Berawan
25/07/2022 13.37.00	Kab. Lamongan	Cerah Berawan
25/07/2022 13.58.00	Kota Pasuruan	Cerah
25/07/2022 14.42.00	Kab. Tulungagung	Cerah
25/07/2022 14.59.00	Kab. Magetan	Cerah
25/07/2022 15.16.00	Kab. Pacitan	Cerah
25/07/2022 15.17.00	Kab. Jember	Cerah Berawan
25/07/2022 16.07.00	Kab. Ponorogo	Cerah
25/07/2022 17.02.21	Kota Pasuruan	Cerah
25/07/2022 17.32.00	Kab. Situbondo	Cerah Berawan
25/07/2022 18.00.00	Kab. Mojokerto	Cerah Berawan
25/07/2022 18.22.00	Kab. Tuban	Cerah
25/07/2022 19.00.00	Kab. Madiun	Cerah
25/07/2022 19.00.00	Kab. Bojonegoro	Berawan
25/07/2022 19.00.00	Kab. Nganjuk	Cerah
25/07/2022 19.00.00	Kab. Blitar	Cerah Berawan
25/07/2022 19.32.00	Kab. Probolinggo	Cerah
25/07/2022 20.07.00	Kota Batu	Cerah Berawan
25/07/2022 20.07.00	Kab. Situbondo	Cerah
25/07/2022 21.01.00	Kota Pasuruan	Cerah
25/07/2022 21.01.00	Kab. Trenggalek	Berawan
25/07/2022 21.35.00	Kab. Gresik	Cerah
25/07/2022 22.04.00	Kab. Nganjuk	Cerah Berawan
25/07/2022 22.22.00	Kab. Tuban	Cerah
25/07/2022 23.00.00	Kab. Magetan	Cerah
25/07/2022 23.05.00	Kab. Trenggalek	Cerah Berawan
25/07/2022 23.34.00	Kab. Ponorogo	Berawan
25/07/2022 23.58.00	Kota Pasuruan	Cerah Berawan

26/07/2022 01.19.00	Kab. Madiun	Cerah
26/07/2022 03.32.00	Kab. Nganjuk	Cerah
26/07/2022 05.04.00	Kab. Situbondo	Cerah
26/07/2022 05.39.00	Kab. Bondowoso	Cerah Berawan
26/07/2022 06.05.00	Kab. Tulungagung	Cerah
26/07/2022 06.07.00	Kab. Ponorogo	Cerah Berawan
26/07/2022 06.24.00	Kab. Tuban	Cerah
26/07/2022 06.25.00	Kab. Blitar	Cerah
26/07/2022 06.27.00	Kota Batu	Cerah Berawan
26/07/2022 06.44.00	Kab. Pacitan	Cerah Berawan
26/07/2022 06.58.00	Kab. Bojonegoro	Cerah
26/07/2022 06.58.00	Kab. Ngawi	Cerah
26/07/2022 06.59.00	Kab. Nganjuk	Berawan
26/07/2022 07.00.00	Kota Pasuruan	Cerah


Sidoarjo, 26 Juli 2022
a.n. KAPUSDALOPS PB
BPBD Prov. Jawa Timur
Manager


DINO ANDALANANTO, S.Kom
NIPTTPK. 208-03061985-012019-187

Operator,

1. 
BAGUS MUKTI WIBOWO, S.Kom
NIPTTPK. 208-05061987-012019-1855

2.

3. 
TANGGUH KRIDO LAKSONO


AGUNG ATMA DARMANTO