



PEMERINTAH PROVINSI JAWA TIMUR
BADAN PENANGGULANGAN BENCANA DAERAH
Jl. Letjen S. Parman No. 55 Waru, Telp. (031) 8550222; Fax. (031) 8550101
WARU – SIDOARJO

Sidoarjo, 20 Mei 2022

Nomor : 360/ ~~396~~ /208.1/2022
Sifat : Penting
Lampiran : -
Perihal : Laporan Harian Bencana

Kepada
Yth. Ibu Gubernur Jawa Timur

Di **SURABAYA**

Bersama ini disampaikan dengan hormat **Laporan Harian** PUSDALOPS PB BPBD Provinsi Jawa Timur kejadian bencana pada Tanggal 19 – 20 Mei 2022 pukul 07.00 WIB, berdasarkan pantauan petugas piket dan laporan dari BPBD Kabupaten / Kota se Jawa Timur sebagaimana terlampir.

Demikian untuk menjadi periksa.

An. KEPALA PELAKSANA
BADAN PENANGGULANGAN BENCANA DAERAH
PROVINSI JAWA TIMUR
Sekretaris,

u.b.

Kasubbag Umum dan Kepegawaian

Penata Tk. I

NIP. 19671018 199803 1 008

TEMBUSAN :

- Yth. 1. Bp. Kepala BNPB di Jakarta
2. Bp. Kepala Kepolisian Daerah
Jawa Timur
3. Bp. Wakil Gubernur Jawa Timur
4. Bp. Sekretaris Daerah Prov.
Jatim selaku Kepala ex officio
BPBD Prov. Jatim
5. Bp. Kepala Pelaksana BPBD
Prov. Jatim
-



PEMERINTAH PROVINSI JAWA TIMUR
BADAN PENANGGULANGAN BENCANA DAERAH

Jl. Letjen. S. Parman No. 55 Waru, Telp. (031) 8550222; Fax. (031) 8550101
SIDOARJO – 61256

LAPORAN HARIAN PUSDALOPS

Dilaporkan kejadian alam dan bencana di wilayah Jawa Timur yang terjadi pada **Kamis - Jumat, 19 - 20 Mei 2022, pukul 07.00 s/d 07.00 WIB**. Informasi yang diperoleh Pusdalops BPBD Provinsi Jawa Timur, sebagai berikut :

I. Kejadian Bencana

Nihil.

II. Kejadian Lain – Lain

1. Kabupaten / : Lamongan Kabupaten
Kota

Waktu : 2022-05-08 21.30.32

Tipe : Banjir

Kejadian

Lokasi : 1. Ds. Tiwet, Kec. Kalitengah
2. Ds. Kemlagi Lor, Kec. Turi

Koordinat : -7.0368, 112.386

Cuaca : Hujan Lebat

Kronologi : Pada hari Minggu, 08 Mei 2022, pkl. 21.30 WIB telah terjadi hujan lebat yang mengakibatkan Sungai Bengawan Jero meluap. Banjir juga disebabkan karena air di Waduk Gondang meluap sehingga menggenangi area pemukiman warga.
#Update Kamis, 19 Mei 2022 pukul 16.10WIB :
Perkembangan :
- Pada hari Minggu, 08 Mei 2022, pkl. 21.30 WIB telah terjadi hujan lebat yang mengakibatkan Sungai Bengawan Jero meluap. Banjir juga disebabkan karena air di Waduk Gondang meluap sehingga menggenangi area pemukiman warga.
- Cuaca saat ini Berawan.
- Kondisi genangan saat ini berangsur-angsur surut.

Dampak :

1. Ds. Tiwet, Kec. Kalitengah
- Jalan tergenang ± 15 - 23 cm (-)
2. Ds. Kemlagi Lor, Kec. Turi
- Jalan tergenang ± 10 - 18 cm (-)

Meninggal : 0

Hilang : 0

Luka Berat : 0

Luka Ringan : 0

Kerusakan : 1. Ds. Tiwet, Kec. Kalitengah
- Jalan tergenang ± 15 - 23 cm (-)
2. Ds. Kemlagi Lor, Kec. Turi
- Jalan tergenang ± 10 - 18 cm (-)

Kerugian : -

Upaya : - Agen Bencana Prov. Jatim dan TRC PB BPBD Kab. Lamongan melakukan assessment di lokasi kejadian dan berkoordinasi dengan perangkat desa setempat.
- TRC PB BPBD Kab. Lamongan melakukan pemantauan ketinggian

genangan air di lokasi kejadian.
Sumber : Agen Bencana Kab. Lamongan

2. Kabupaten / : Jombang Kabupaten
Kota
Waktu : 2022-05-19 08.30.32
Tipe : Kebakaran
Kejadian
Lokasi : RT. 05 RW. 01, Dsn. Ngudirejo, Ds. Ngudirejo, Kec. Diwek
Koordinat : -7.56988, 112.243
Cuaca : Cerah
Kronologi : Pada hari Rabu 19 Mei 2022 pukul 08.30 WIB anak korban mencharger HP di kamar tiba - tiba meledak kemudian membakar kasur. pada pukul 08.50 WIB terlihat api mulai membesar warga membantu memadamkan api dengan alat seadanya.
Penyebab kebakaran diduga karena Konstluting listrik.
Meninggal : 0
Hilang : 0
Luka Berat : 0
Luka Ringan : 0
Kerusakan : Rumah rusak ringan : 1 unit
Kerugian : -
Upaya : - Agen Bencana Prov. Jatim dan TRC PB BPBD Kab. Jombang melakukan assessment di lokasi kejadian dan berkoordinasi dengan perangkat desa setempat.
- Agen Bencana Prov. Jatim dan TRC PB BPBD Kab. Jombang melakukan pemadaman api dan pembahasan di lokasi kejadian
Sumber : Agen Bencana Jatim Kab. Jombang

3. Kabupaten / : Banyuwangi Kabupaten
Kota
Waktu : 2022-05-19 09.30.32
Tipe : Kebakaran
Kejadian
Lokasi : - Jl. Ikan Cakalan, RT 03/RW 02, Lingk. Ujung, Kel. Kepatihan, Kec. Banyuwangi
- RT 03/RW 02, Lingk. Krang Anom (Pulau Santen), Kel. Karangrejo, Kec. Banyuwangi
- RT 03/RW 02, Lingk. Krobokan, Kel. Mandar, Kec. Banyuwangi
- Lingk. Arab, Kel. Lateng, Kec. Banyuwangi
Koordinat : -8.21688, 114.349
Cuaca : Cerah
Kronologi : Pada pkl. 09.30 WIB, terjadi Banjir Rob yang di sebabkan oleh air laut pasang sehingga menggenangi jalan. Pada pkl. 12.55 WIB genangan air surut total
Meninggal : 0
Hilang : 0
Luka Berat : 0
Luka Ringan : 0
Kerusakan : Rumah rusak ringan : 1 unit
Kerugian : -

Upaya : - Agen Bencana Prov. Jatim dan TRC PB BPBD Kab. Banyuwangi melakukan assessment di lokasi kejadian dan berkoordinasi dengan perangkat desa setempat.
- Agen Bencana Prov. Jatim dan TRC PB BPBD Kab. Banyuwangi melakukan monitoring ketinggian genangan air.

Sumber : Agen Bencana Jatim Kab. Banyuwangi

4. Kabupaten / : Gresik Kabupaten
Kota
Waktu : 2022-05-19 10.00.32
Tipe : Banjir Rob
Kejadian
Lokasi : Dsn. Banyuwangi, Ds. Banyuwangi, Kec. Manyar
Koordinat : -7.08697, 112.568
Cuaca : Cerah Berawan
Kronologi : Pada hari Kamis, 19 Mei 2022, pkl. 10.00 WIB telah terjadi Pasang laut, yang menyebabkan wilayah Dsn. Banyuwangi, Ds. Banyuwangi, Kec. Manyar tergenang Banjir Rob. Pada pkl. 13.00 WIB genangan banjir telah Surut Total

Meninggal : 0
Hilang : 0
Luka Berat : 0
Luka Ringan : 0
Kerusakan : -
Kerugian : -
Upaya : - BPBD Kab. Gresik memberikan bantuan sembako kepada warga terdampak.
- Agen Bencana Prov. Jatim dan TRC PB BPBD Kab. Gresik melakukan assessment di lokasi kejadian dan berkoordinasi dengan perangkat desa setempat.
- Agen Bencana Prov. Jatim dan TRC PB BPBD Kab. Gresik melakukan monitoring pasang surut air laut.

Sumber : Agen Bencana Jatim Kab. Gresik

5. Kabupaten / : Pasuruan Kota
Kota
Waktu : 2022-05-19 11.00.32
Tipe : Banjir Rob
Kejadian
Lokasi : - Jl. MT Hariono, Kel. Mandaran.
- RT 2 RW 3, Kel. Mandaran.
- Jl. Martadinta, Kel. Ngemplakrejo.
- RT 04 RW 05, Kel. Panggungrejo.

Koordinat : -7.63712, 112.913
Cuaca : Cerah Berawan
Kronologi : Pada hari Kamis, 19 Mei 2022, pkl. 11.00 WIB telah terjadi Pasang laut, yang menyebabkan wilayah Kec. Panggungrejo tergenang Banjir Rob.

Meninggal : 0
Hilang : 0
Luka Berat : 0
Luka Ringan : 0
Kerusakan : KK/Jiwa terdampak : ± 60 KK/ 175 Jiwa terdampak
Kerugian : -
Upaya : - Agen Bencana Prov. Jatim dan TRC PB BPBD Kota Pasuruan melakukan

assessment di lokasi kejadian dan berkoordinasi dengan perangkat desa setempat.

- Agen Bencana Prov. Jatim dan TRC PB BPBD Kota Pasuruan melakukan monitoring ketinggian genangan air.

Sumber : Pusdalops PB BPBD Kota Pasuruan

6. Kabupaten / Kota : Bangkalan Kabupaten

Waktu : 2022-05-19 11.30.32

Tipe Kejadian : Banjir Rob

Lokasi : Ds. Pangeranan, Kec. Bangkalan

Koordinat : -7.02637, 112.732

Cuaca : Hujan Lebat

Kronologi : Pada hari Kamis, 19 Mei 2022, pkl. 11.30 WIB telah terjadi Pasang laut, yang menyebabkan wilayah Ds. Pangeranan, Kec. Bangkalan tergenang Banjir Rob. Pada pkl. 13.00 WIB genangan banjir telah Surut Total

Meninggal : 0

Hilang : 0

Luka Berat : 0

Luka Ringan : 0

Kerusakan : -

Kerugian : -

Upaya : - Agen Bencana Prov. Jatim dan TRC PB BPBD Kab. Bangkalan melakukan assessment di lokasi kejadian dan berkoordinasi dengan perangkat desa setempat.
- Agen Bencana Prov. Jatim dan TRC PB BPBD Kab. Bangkalan melakukan monitoring ketinggian genangan air.

Sumber : Agen Bencana Jatim Kab. Bangkalan

7. Kabupaten / Kota : Trenggalek Kabupaten

Waktu : 2022-05-19 15.02.32

Tipe Kejadian : Banjir Rob

Lokasi : 76 km Tenggara TRENGGALEK-JATIM

Koordinat : -8.77, 111.75

Cuaca : Hujan Lebat

Kronologi : Info Gempa Mag:2.7, 19-Mei-22 15:02:54 WIB, Lok:8.77 LS,111.75 BT (76 km Tenggara TRENGGALEK-JATIM), Kedlmn:23 Km

Meninggal : 0

Hilang : 0

Luka Berat : 0

Luka Ringan : 0

Kerusakan : -

Kerugian : -

Upaya : Menyebarkan informasi melalui media komunikasi yang ada.

Sumber : BMKG-PGR VII

8. Kabupaten / Kota : Blitar Kota
Waktu : 2022-05-19 15.42.32
Tipe Kejadian : Angin Kencang
Lokasi : Jl. Tanibar Kel. Klampok Kec. Sananwetan
Koordinat : -8.12992, 112.159
Cuaca : Hujan Lebat
Kronologi : Pada hari Kamis, 19 Mei 2022, pkl. 15.42 WIB telah terjadi hujan lebat disertai angin kencang yang mengakibatkan sebuah pohon tumbang sehingga menutup badan jalan di Jl. Tanibar Kel. Klampok Kec. Sananwetan.
Meninggal : 0
Hilang : 0
Luka Berat : 0
Luka Ringan : 0
Kerusakan : - Pohon tumbang : 1 unit
- Kabel PJU terputus
Kerugian : -
Upaya : - Agen Bencana Prov. Jatim dan TRC PB BPBD Kota Blitar melakukan assessment di lokasi kejadian dan berkoordinasi dengan Perangkat Desa setempat.
- TRC PB BPBD Kota Blitar bersama relawan melakukan pemotongan dan pembersihan material pohon di lokasi kejadian.
Sumber : Agen Bencana Jatim Kota Blitar

9. Kabupaten / Kota : Tulungagung Kabupaten
Waktu : 2022-05-19 15.45.32
Tipe Kejadian : Angin Kencang
Lokasi : Ds. Bathokan Kec. Ngantru
Koordinat : -7.98452, 111.914
Cuaca : Hujan Lebat
Kronologi : Pada hari Kamis, 19 Mei 2022, pkl. 14.30 WIB terjadi Hujan Lebat disertai Angin Kencang di Ds. Bathokan Kec. Ngantru sehingga mengakibatkan beberapa rumah warga rusak.
Meninggal : 0
Hilang : 0
Luka Berat : 0
Luka Ringan : 0
Kerusakan : - Rumah rusak ringan : 14 unit
- Jiwa terdampak : 58 Jiwa
Kerugian : -
Upaya : - Agen Bencana Prov. Jatim dan TRC PB BPBD Kab. Tulungagung melakukan assessment di lokasi kejadian dan berkoordinasi dengan Perangkat Desa setempat.
Sumber : Pusdalops PB BPBD Kab. Tulungagung

10. Kabupaten / Kota : Lumajang Kabupaten
Waktu : 2022-05-19 16.08.32
Tipe Kejadian : Gempa Bumi

Lokasi : 115 km BaratDaya LUMAJANG-JATIM
Koordinat : -9.15, 113.03
Cuaca : Cerah Berawan
Kronologi : Info Gempa Mag:2.9, 19-Mei-22 16:08:30 WIB, Lok:9.15 LS,113.03 BT (115 km BaratDaya LUMAJANG-JATIM), Kedlmn:10 Km ::BMKG-PGR VII
Meninggal : 0
Hilang : 0
Luka Berat : 0
Luka Ringan : 0
Kerusakan : - Rumah rusak ringan : 14 unit
- Jiwa terdampak : 58 Jiwa
Kerugian : -
Upaya : Menyebarkan informasi melalui media yang ada
Sumber : BMKG-PGR VII

11. Kabupaten / : Tuban Kabupaten
Kota
Waktu : 2022-05-19 15.45.32
Tipe : Angin Kencang
Kejadian
Lokasi : Dsn. Socorejo, Ds. Socorejo, Kec. Jenu.
Koordinat : -6.799636,111.8871368
Cuaca : Hujan Sedang
Kronologi : Pada hari Kamis, 19 Mei 2022, pkl. 15.45 WIB telah terjadi hujan sedang disertai angin kencang yang mengakibatkan beberapa rumah warga mengalami kerusakan di Dsn. Socorejo, Ds. Socorejo, Kec. Jenu.
Meninggal : 0
Hilang : 0
Luka Berat : 0
Luka Ringan : 0
Kerusakan : Rumah rusak ringan : 5 unit
Kerugian : -
Upaya : Agen Bencana Prov. Jatim dan TRC PB BPBD Kab. Tuban melakukan assessment di lokasi kejadian dan berkoordinasi dengan Perangkat Desa setempat.
Sumber : Agen Bencana Kab. Tuban

12. Kabupaten / : Blitar Kabupaten
Kota
Waktu : 2022-05-19 14.00.32
Tipe : Angin Kencang
Kejadian
Lokasi : 1. Dsn. Ngrawan. Ds. Rejosari, Kec. Wonodadi
2. Ds. Salam, Kec. Wonodadi
Koordinat : -8.0288107,111.9609833
Cuaca : Hujan Lebat
Kronologi : Pada hari Kamis, 19 Mei 2022, pkl. 14.00 WIB telah terjadi hujan lebat disertai angin kencang yang mengakibatkan beberapa rumah warga mengalami kerusakan di wilayah Kec. Wonodadi.
Meninggal : 0
Hilang : 0

Luka Berat : 0
Luka Ringan : 0
Kerusakan : - Rumah rusak ringan : 30 unit
- Kandang ternak rusak ringan : 5 unit
- Fasum rusak ringan : 1 unit
Kerugian : -
Upaya : - Agen Bencana Prov. Jatim dan TRC PB BPBD Kab. Blitar melakukan assessment di lokasi kejadian dan berkoordinasi dengan Perangkat Desa setempat.
- TRC PB BPBD Kab. Blitar melakukan penanganan terhadap rumah terdampak angin kencang
Sumber : Pusdalops PB BPBD Kab. Blitar

13. Kabupaten / Kota : Jember Kabupaten
Waktu : 2022-05-19 21.43.32
Tipe Kejadian : Gempa Bumi
Lokasi : 45 km BaratDaya JEMBER-JATIM
Koordinat : -8.51, 113.38
Cuaca : Berawan
Kronologi : Info Gempa Mag:2.5, 19-Mei-22 21:43:05 WIB, Lok:8.51 LS,113.38 BT (45 km BaratDaya JEMBER-JATIM), Kedlmn:10 Km
Meninggal : 0
Hilang : 0
Luka Berat : 0
Luka Ringan : 0
Kerusakan : -
Kerugian : -
Upaya : - Menyebarluaskan informasi gempa menggunakan media komunikasi yang ada
Sumber : BMKG-PGR VII

14. Kabupaten / Kota : Ponorogo Kabupaten
Waktu : 2022-05-19 19.30.32
Tipe Kejadian : Kejadian Lain
Lokasi : Dkh. Ngrukem 1, RT/03 RW/02, Ds. Ngrukem, Kec. Mlarak
Koordinat : -7.93634, 111.519
Cuaca : Berawan
Kronologi : Sekitar pukul 08.00 WIB korban diduga keluar rumah hendak melihat sawah. Tetapi sampai petang hari korban tidak kunjung pulang hingga keluarga dan kerabat korban mencari disekitar rumah. Kemudian babinsa Desa Ngrukem berinisiatip melihat rekaman CCTV warga. Pukul 19.30 wib ada salah satu warga yang curiga sumur yang ada di perkebunan jagung, kemudian salah satu warga berinisiatip untuk mengecek sumur dan mendapati korban sudah dalam kondisi MD
Meninggal : 1
Hilang : 0
Luka Berat : 0
Luka Ringan : 0

Kerusakan : -

Kerugian : -

Upaya : - Agen Bencana Prov. Jatim dan TRC PB BPBD Kab. Ponorogo melakukan assessment dan berkoordinasi dengan perangkat desa setempat.
- TRC PB BPBD Kab. Ponorogo melakukan evakuasi korban.

Sumber : Pusdalops PB BPBD Kab. Ponorogo

15. Kabupaten / : Tuban Kabupaten

Kota

Waktu : 2022-05-19 09.00.32

Tipe : Banjir Rob

Kejadian

Lokasi : Ds. Gadon, Kec. Tambakboyo, Kab. Tuban.

Koordinat : -6.80167, 111.82

Cuaca : Cerah Berawan

Kronologi : Pada Hari Kamis, 19 Mei 2022 pukul 09.00 Wib, telah terjadi Bencana Banjir Rob. Banjir Rob disebabkan karena gelombang air laut yang tinggi dan adanya tanggul penahan gelombang yang jebol dan ambles. Air laut memasuki halaman rumah warga dan belum sampai masuk ke dalam rumah warga. Saat ini kondisi air sudah surut, namun gelombang air laut yang masih tinggi dan cuaca mendung disertai angin kencang.

Meninggal : 0

Hilang : 0

Luka Berat : 0

Luka Ringan : 0

Kerusakan : -

Kerugian : -

Upaya : - Agen Bencana Prov. Jatim dan TRC PB BPBD Kab. Tuban melakukan assessment di lokasi kejadian dan berkoordinasi dengan perangkat desa setempat.
- Agen Bencana Prov. Jatim dan TRC PB BPBD Kab. Tuban melakukan monitoring ketinggian pasang surut air laut.

Sumber : Pusdalops PB BPBD Kab. Tuban

III. Pantauan Gunung Api di Wilayah Jawa Timur

Gunung api di wilayah Jawa Timur yang terpantau sebagai berikut:

1. Gunung Bromo : **WASPADA** (Level II) Sejak Tanggal 20 Oktober 2016
2. Gunung Semeru : **SIAGA** (Level III) Sejak Tanggal 16 Desember 2021
3. Gunung Raung : **NORMAL** (Level I) Sejak Tanggal 09 Agustus 2021
4. Gunung Ijen : **NORMAL** (Level I) Sejak Tanggal 08 Agustus 2014
5. Gunung Kelud : **NORMAL** (Level I) Sejak Tanggal 07 Agustus 2014
6. Gunung Lamongan : **NORMAL** (Level I) Sejak Tanggal 19 April 2012
7. Gunung Arjuno – Welirang : **NORMAL** (Level I) Sejak Tahun 1995

IV. Pantauan Titik Panas Wilayah Jawa Timur

Pantauan berdasarkan sensor **MODIS (Moderate Resolution Imaging Spectroradiometer)** dari Satelit Terra, Aqua, Suomi pada hari **Kamis - Jumat, 19 - 20 Mei 2022, pukul 07.00 s/d 07.00 WIB**. Dilaporkan sebagai berikut :

No.	Koordinat	Tanggal	Waktu (WIB)	Tingkat	Kecamatan	Kab/Kota	Keterangan
NIHIL							

V. Peringatan Dini Cuaca Wilayah Jawa Timur

A. Peringatan Dini Cuaca Jawa Timur pada hari Kamis - Jumat, 19 - 20 Mei 2022, pukul 09.12 s/d 02.21 WIB. Berpotensi terjadi Hujan Sedang – Lebat yang dapat disertai Kilat/Petir dan Angin Kencang terjadi sebanyak 8 (Delapan) Kali peringatan (Prakirawan-BMKG Surabaya).

B. Penyebaran informasi peringatan dini Jawa Timur :

1. Menelepon Kabupaten/ Kota yang diperkirakan berpotensi terjadi hujan.
2. Menyebarkan informasi melalui Radio Komunikasi VHF BPBD Provinsi Jawa Timur pada freq 169.225 Mhz dan VHF RAPI pada freq 142.040 Mhz.
3. Menyebarkan informasi ke Kab/Kota melalui SMS Gateway BPBD Provinsi Jawa Timur dan melalui ponsel monitoring nomor 081231780000 dan Jejaring Sosial.

VI. Prakiraan Cuaca Wilayah Jawa Timur

Prakiraan Cuaca Provinsi Jawa Timur pada Jum'at - Sabtu, 20 – 21 Mei 2022, pukul 07.00 s/d 07.00 WIB. Dila porkan sebagai berikut :

A. - Pagi hari : diprakirakan Cerah, Berawan, Hujan Ringan-Sedang, dan Hujan Lebat disertai Petir.

- Siang-Sore hari : diprakirakan Cerah, Berawan, Hujan Ringan-Sedang, dan Hujan Lebat disertai Petir.

- Malam hari : diprakirakan Cerah, Berawan, Hujan Ringan-Sedang, dan Hujan Lebat disertai Petir.

- Dini hari : diprakirakan Cerah, Berawan, Berkabut, dan Hujan Ringan-Sedang.

- Suhu udara : 14 - 33 °C

- Kelembapan udara : 60 - 100 %

- Angin : dominan dari Timur - Timur Laut dengan kecepatan 05 - 30 km/jam

B. Waspada hujan intensitas sedang hingga lebat disertai petir dan angin kencang sesaat pada:

- Pagi hari di wilayah Lamongan, Tuban, Bojonegoro, Jombang, Nganjuk, Kab. Madiun, Trenggalek, Kota Blitar, Kab. Kediri, Batu, Kab. Pasuruan, Kab. Probolinggo, Lumajang, Bondowoso, Situbondo dan Bangkalan.

- Siang-Sore hari di wilayah Sidoarjo, Kota Mojokerto, Gresik, Lamongan, Jombang, Nganjuk, Ngawi, Magetan, Pacitan, Trenggalek, Kab. Blitar, Kota Blitar, Kota Kediri, Kab. Malang, Kab. Pasuruan, Kota Pasuruan, Lumajang dan Bangkalan.

- Malam hari di wilayah Magetan, Ponorogo dan Kota Pasuruan.

Sumber : BMKG Stasiun Meteorologi Juanda

VII. Prakiraan Tinggi Gelombang

Prakiraan gelombang laut maksimum di wilayah Jawa Timur Jum'at - Sabtu, 20 – 21 Mei 2022, pukul 07.00 s/d 07.00 WIB. Dilaporkan sebagai berikut :

A. Kondisi Sinoptik : Hujan, arah angin dari Timur Laut - Timur, kec. angin maksimum di L. Jawa bagian timur 18 knots dan S. Hindia selatan Jatim 19 knots. Tinggi gelombang di L. Jawa bagian timur antara 0.3-1.8 m dan di S. Hindia selatan Jatim antara 1.3-3.3 m.

B. Peringatan : Waspada tinggi gelombang lebih dari 2.5 m di Perairan selatan Jatim, S. Hindia selatan Jatim.


Sumber : BMKG Maritim Surabaya

VIII. Komunikasi Radio

Berdasarkan monitoring dari Media Sosial (Facebook, WhatsApp & Telegram) dan Radio Pusdalops BPBD Provinsi Jawa Timur di Frekwensi HF 11.437.5, VHF 169.225 Mhz, dan VHF 142.040 MHz pada hari pada Kamis - Jumat, 19 - 20 Mei 2022, pukul 07.00 s/d 07.00 WIB. Dilaporkan sebagai berikut :

LOG SHEET		Tanggal : 19 – 20 Mei 2022
Operator : Bagus, Andre & Herlambang		Hari : Kamis – Jum'at
		STASIUN : PUSDALOPS BPBD JATIM
REKAP PERCAKAPAN		
Waktu	Pengirim	Percakapan
19/05/2022 07.00.21	Kab. Ngawi	Cerah Berawan
19/05/2022 07.00.39	Kab. Bojonegoro	Berawan
19/05/2022 07.31.36	Kab. Gresik	Berawan
19/05/2022 07.44.27	Kab. Pacitan	Cerah Berawan
19/05/2022 08.06.47	Kota Batu	Berawan
19/05/2022 08.07.03	Kab. Trenggalek	Cerah Berawan
19/05/2022 09.00.20	Kab. Mojokerto	Cerah Berawan
19/05/2022 09.32.39	Kab. Jember	Cerah
19/05/2022 09.59.00	Kab. Jombang	Berawan
19/05/2022 10.30.51	Kota Pasuruan	Cerah
19/05/2022 11.00.31	Kab. Gresik	Cerah - Hujan Sedang
19/05/2022 12.00.08	Kab. Mojokerto	Cerah Berawan
19/05/2022 12.38.30	Kab. Trenggalek	Cerah Berawan
19/05/2022 13.00.10	Kab. Nganjuk	Cerah Berawan
19/05/2022 13.00.53	Kab. Jombang	Cerah
19/05/2022 13.32.35	Kab. Situbondo	Cerah
19/05/2022 13.55.49	Kota Batu	Berawan
19/05/2022 14.07.02	Kota Pasuruan	Cerah Berawan
19/05/2022 15.01.23	Kab. Magetan	Hujan Ringan
19/05/2022 15.01.35	Kab. Pacitan	Berawan - Hujan Ringan
19/05/2022 16.00.19	Kab. Nganjuk	Cerah Berawan - Hujan Ringan
19/05/2022 16.00.40	Kab. Ponorogo	Hujan Ringan - Hujan Sedang
19/05/2022 16.22.03	Kab. Gresik	Cerah Berawan
19/05/2022 16.58.39	Kota Pasuruan	Hujan Sedang
19/05/2022 17.17.24	Kab. Sidoarjo	Berawan - Hujan Ringan
19/05/2022 17.40.43	Kab. Situbondo	Berawan
19/05/2022 18.54.21	Kab. Blitar	Hujan Ringan
19/05/2022 18.59.02	Kab. Jombang	Berawan - Hujan Ringan
19/05/2022 19.02.28	Kab. Bojonegoro	Berawan
19/05/2022 19.05.13	Kab. Madiun	Cerah Berawan
19/05/2022 19.26.19	Kab. Tulungagung	Berawan
19/05/2022 19.33.38	Kab. Situbondo	Cerah Berawan
19/05/2022 19.43.00	Kab. Probolinggo	Hujan Sedang
19/05/2022 20.20.20	Kab. Gresik	Berawan
19/05/2022 20.59.49	Kota Pasuruan	Berawan
19/05/2022 21.05.03	Kab. Banyuwangi	Cerah Berawan
19/05/2022 21.12.01	Kab. Ngawi	Hujan Sedang
19/05/2022 22.00.36	Kab. Nganjuk	Berawan
19/05/2022 22.02.54	Kab. Trenggalek	Berawan
19/05/2022 22.18.25	Kota Batu	Berawan
19/05/2022 23.00.40	Kab. Magetan	Berawan
20/05/2022 00.00.15	Kab. Ponorogo	Cerah Berawan
20/05/2022 00.00.35	Kota Pasuruan	Berawan
20/05/2022 01.01.50	Kab. Jombang	Cerah Berawan
20/05/2022 01.24.07	Kota Probolinggo	Cerah Berawan
20/05/2022 02.28.24	Kab. Madiun	Cerah
20/05/2022 03.06.02	Kab. Pamekasan	Hujan Sedang - Lebat
20/05/2022 05.58.25	Kab. Probolinggo	Cerah Berawan
20/05/2022 06.49.33	Kab. Blitar	Cerah Berawan
20/05/2022 06.50.12	Kab. Ngawi	Hujan Ringan
20/05/2022 06.51.51	Kab. Sidoarjo	Cerah
20/05/2022 06.52.10	Kab. Tuban	Cerah
20/05/2022 06.53.26	Kab. Madiun	Berawan - Hujan Ringan
20/05/2022 07.00.25	Kab. Ponorogo	Cerah Berawan
20/05/2022 07.01.10	Kota Pasuruan	Cerah
20/05/2022 07.01.57	Kab. Jombang	Cerah Berawan

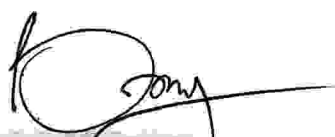
Sidoarjo, 20 Mei 2022
a.n. KAPUSDALOPS PB
BPBD Prov. Jawa Timur
Manager,



DINO ANDALANANTO, S.Kom
NIPTTPK. 208-03061985-012019-187

Operator,

1.




BAGUS MUKTI WIBOWO, S.Kom
NIPTTPK. 208-05061987-012019-1855

2.



HERLAMBANG M.J

3.



ANDREAN RIZKY W.

