



PEMERINTAH PROVINSI JAWA TIMUR
BADAN PENANGGULANGAN BENCANA DAERAH

Jl. Letjen S. Parman No. 55 Waru, Telp. (031) 8550222; Fax. (031) 8550101

WARU – SIDOARJO

Sidoarjo, 05 Januari 2022

Nomor : 360/ *16* /208.1/2022
Sifat : Penting
Lampiran : -
Perihal : Laporan Harian Bencana

Kepada
Yth. Ibu Gubernur Jawa Timur

Di **SURABAYA**

Bersama ini disampaikan dengan hormat **Laporan Harian** PUSDALOPS PB BPBD Provinsi Jawa Timur kejadian bencana pada Tanggal 04 Januari – 05 Januari 2022 pukul 07.00 WIB, berdasarkan pantauan petugas piket dan laporan dari BPBD Kabupaten / Kota se Jawa Timur sebagaimana terlampir.

Demikian untuk menjadi periksa.

An. KEPALA PELAKSANA
BADAN PENANGGULANGAN BENCANA DAERAH
PROVINSI JAWA TIMUR

Sekretaris,

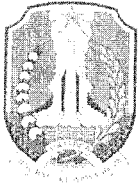
u.b.

Kasubbag Umum dan Kepegawaian



TEMBUSAN :

1. Bp. Kepala BNPB di Jakarta
2. Bp. Kepala Kepolisian Daerah Jawa Timur
3. Bp. Wakil Gubernur Jawa Timur
4. Bp. Sekretaris Daerah Prov. Jatim selaku Kepala ex officio BPBD Prov. Jatim
5. Bp. Kepala Pelaksana BPBD Prov. Jatim



PEMERINTAH PROVINSI JAWA TIMUR
BADAN PENANGGULANGAN BENCANA DAERAH

Jl. Letjen. S. Parman No. 55 Waru, Telp. (031) 8550222; Fax. (031) 8550101
SIDOARJO – 61256

LAPORAN HARIAN PUSDALOPS

Dilaporkan kejadian alam dan bencana di wilayah Jawa Timur yang terjadi pada **Selasa - Rabu, 04 - 05 Januari 2022, pukul 07.00 s/d 07.00 WIB**. Informasi yang diperoleh Pusdalops BPBD Provinsi Jawa Timur, sebagai berikut :

I. Kejadian Bencana

1. Kabupaten / : Lumajang Kabupaten
Kota

Waktu : 2022-01-03 03:00:00

Tipe : Banjir

Kejadian

Lokasi : Ds. Sidorejo, Kec. Rowokangkung
- Dsn. Wungurejo
- Dsn. Panggung

Koordinat : -7.884162,111.801178

Cuaca : Hujan Lebat

Kronologi : Pada hari Senin, 03 Januari 2022 pukul 03.00 WIB terjadi hujan lebat yang mengguyur wilayah Kab. Lumajang yang mengakibatkan genangan air di Dsn. Wungurejo dan Dsn. Panggung, Ds. Sidorejo, Kec. Rowokangkung.

Update Selasa, 04 Januari 2022, pkl. 17.30 WIB :

Perkembangan :

- Pada hari Senin, 03 Januari 2022 pukul 03.00 WIB terjadi hujan lebat yang mengguyur wilayah Kab. Lumajang yang mengakibatkan genangan air di Dsn. Wungurejo dan Dsn. Panggung, Ds. Sidorejo, Kec. Rowokangkung.

- Kondisi cuaca saat ini : **Berawan**

- Kondisi saat ini genangan air **SURUT TOTAL**

Dampak :

Ds. Sidorejo, Kec. Rowokangkung

1. Dsn. Wungurejo

- 63 KK di RT.03/RW.02 Dsn Wungurejo, genangan air 30 - 40 cm (air dihalaman rumah) **SURUT TOTAL**

- 42 KK di RT.04/RW.02 Dsn Wungurejo, genangan 30 - 40 cm (air dihalaman rumah) **SURUT TOTAL**

- 60 KK di RT.05/RW.03 Dsn Wungurejo, genangan air 30 - 40 cm (28 unit rumah tergenang) **SURUT TOTAL**

- Sawah tergenang air 40 Ha

2. Dsn. Panggung

- JPD tergenang 10 cm **SURUT TOTAL**

Total Dampak

- KK terdampak : 165 KK

- Rumah tergenang : 28 unit

- Sawah tergenang : 40 Ha

Meninggal : 0

Hilang : 0

Luka Berat : 0

Luka Ringan : 0

Kerusakan : - Jalan desa tergenang dengan ketinggian 5 - 70 cm

- KK terdampak : 165 KK

- Rumah tergenang : 28 unit

Kerugian : -
Upaya : - Agen Bencana Prov. Jatim dan TRC PB BPBD Kab. Lumajang melakukan assessment
- Agen Bencana Prov. Jatim dan TRC PB BPBD Kab. Lumajang berkoordinasi dengan Perangkat Desa setempat
- TRC PB BPBD Kab. Lumajang melakukan pemantauan ketinggian genangan air
- BPBD Kab. Lumajang mendistribusikan air bersih kepada warga terdampak
Sumber : Agen Bencana Kab. Jatim

2. Kabupaten / Kota : Lumajang Kabupaten

Waktu : 2021-12-04 15:00:00

Tipe Kejadian : Gunungapi

Lokasi : 1. Kec. Pronojiwo :
- Ds. Pronojiwo
- Ds. Oro-oro Ombo
- Ds. Sumberurip
- Dsn. Curah Kobokan, Ds. Supiturang
2. Kec. Candipuro :
- Dsn. Kamarkajang, Ds. Sumberwuluh
- Ds. Sumbermujur

Koordinat : -8.151761,112.902557

Cuaca : Berawan - Hujan Ringan

Kronologi : Pada hari Sabtu, 04 Desember 2021 pukul 15.00 WIB. Terjadi peningkatan Aktivitas Gunung Berapi Semeru Berupa Awan Panas Guguran.
- Dihimbau menjahui daerah sekitar sungai yang berhulu di Gunung Semeru
Tingkat Aktivitas :
G. Semeru Level III (Siaga)
Pengungsi :
Ds. Sumberwuluh : Dalam pendataan

UPDATE KESIMPULAN DAMPAK AWAN PANAS GUGURAN GUNUNG SEMERU per 04/01/2022 pukul 18.00 WIB

Perkembangan :

Korban :

Meninggal Dunia: 58 Jiwa

Luka Berat : 4 Jiwa

Luka Ringan : Nihil

Rawat Inap : 8 Jiwa

Wilayah terdampak : 2 Kecamatan, 6 Desa

Titik Pengungsian di Kab. Lumajang (380 titik), sbb : (-)

1. Kecamatan Pronojiwo : 833 Jiwa
2. Kecamatan Candipuro : 3.488 Jiwa
3. Kecamatan Pasirian : 573 Jiwa
4. Kecamatan Lumajang : 243 Jiwa
5. Kecamatan Tempeh : 268 Jiwa
6. Kecamatan Sukodono : 290 Jiwa
7. Kecamatan Senduro : 57 Jiwa
8. Kecamatan Sumpalsuko : 280 Jiwa
9. Kecamatan Padang : 103 Jiwa
10. Kecamatan Tekung : 68 Jiwa
11. Kecamatan Yosowilangun : 79 Jiwa
12. Kecamatan Kunir : 183 Jiwa
13. Kecamatan Jatiroto : 16 Jiwa
14. Kecamatan Rowokangkung : 91 Jiwa
15. Kecamatan Randuagung : 62 Jiwa

16. Kecamatan Ranuyoso : 27 Jiwa
17. Kecamatan Klakah : 48 Jiwa
18. Kecamatan Gucialit : 20 Jiwa
19. Kecamatan Pasrujambe : 295 Jiwa
20. Kecamatan Tempursari : 23 Jiwa
21. Kecamatan Kedungjajang : 50 Jiwa

Pengungsian di luar Kab. Lumajang (14 titik), sbb :

1. Tersebar Kab. Malang 8 titik 317 jiwa
2. Tersebar Kab. Probolinggo 1 titik 11 jiwa
3. Tersebar Kab. Blitar 1 titik 3 jiwa
4. Tersebar Kab. Jember 3 titik 13 jiwa
5. Tersebar Kab. Sukoharjo 1 titik 3 jiwa

Total Pengungsi : 7.044 Jiwa (masih dalam pendataan) (-)

Dampak :

1. Rumah Terdampak : 1.027 Unit (Dalam Pendataan)

a) Desa Sumberwuluh, Kecamatan Candipuro

- Rumah Rusak Berat : 505 unit

b) Desa Supiturang, Kecamatan Pronojiwo

- Rumah Rusak Ringan : 85 unit

- Rumah Rusak Berat : 437 unit

2. Fasum Terdampak : 47 Unit

- Sarana Pendidikan : 25 Unit

- Sarana Ibadah : 19 Unit

- Sarana Kesehatan : 1 Unit

- Faskes (Polindes Supiturang Pronojiwo) : 1 Unit

- Infrastruktur (Jembatan Gladak Perak) : 1 Unit

- Infrastruktur (Jalan) : 2.000 meter

3. Hewan Ternak : 3.026 Ekor

- Sapi : 764 Ekor

- Kambing/Domba : 684 Ekor

- Unggas : 1.578 Ekor

4. Pertanian dan Perkebunan : 851 Ha

- Sektor Tanaman Padi : 375 Ha

- Tanaman Jagung : 46 Ha

- Ubi Kayu : 23 Ha

- Tomat : 16 Ha

- Cabe Besar : 110 Ha

- Kubis : 11 Ha

- Salak : 49 Ha

- Kapulaga : 15 ha

- Durian : 40 Ha

- Tebu : 59 Ha

- Kopi : 50 Ha

- Cengkeh : 17 Ha

- Kelapa : 40 Ha

Unsur instansi yang terlibat : 3.099 Personil (+)

Potensi Relawan ± 59 organisasi : 591 Personil (+)

Meninggal : 58

Hilang : 0

Luka Berat : 4

Luka : 0

Ringan

Kerusakan : 1. Rumah Terdampak : 1.027 Unit (Dalam Pendataan)

2. Fasum Terdampak : 47 Unit (Dalam Pendataan)

3. Hewan Ternak : 3.026 Ekor

4. Pertanian dan Perkebunan : 851 Ha

Kerugian : -

Upaya

1. Agen Bencana Prov. Jatim dan TRC PB BPBD Kab. Lumajang menuju lokasi untuk assesment dan melakukan evakuasi warga di sekitar Gunung Semeru
2. Bapak Bupati Lumajang bersama Bapak Kalaksa BPBD Provinsi Jawa Timur mengunjungi Balai Desa Sumberwuluh yang dijadikan titik lokasi pengungsian
3. TRC BPBD Prov. Jatim Menuju Lokasi Kejadian
4. BPBD Provinsi Jawa Timur dibagi menjadi 2 Tim :
 - Tim 1 menuju lokasi dari arah Malang
 - Tim 2 menuju lokasi dari arah Lumajang
5. Personil BPBD Prov. Jatim : 25 personil
6. BPBD Kab. Lumajang melakukan pantauan dan mensiagakan personil di lokasi
7. BPBD Kab. Lumajang Berkoordinasi dengan perangkat desa setempat dan PPGA
8. BPBD Kab. Lumajang Menghimbau warga agar tidak melakukan aktifitas di aliran DAS Mujur, Curah Kobokan dan DAS yang dimungkinkan dialiri guguran awan panas
9. BPBD Kab. Lumajang Menghimbau warga agar tidak panik dan tetap memonitor perkembangan melalui WAG, Radio dan tetap mematuhi himbauan yang disampaikan PVMBG dan Pemerintah.
10. Dinkes Prov. Jatim berkoordinasi dengan Dinkes Kab. Lumajang dan Kab. Malang untuk mensiagakan kebutuhan sesuai dengan Rencana Kontijensi dan Rencana Operasi yang sudah dimiliki
11. Dinkes Prov. Jatim memonitor kondisi fasilitas kesehatan primer dan sekunder
12. Dinkes Prov. Jatim mensiagakan Puskesmas di Kab. Lumajang dan Kab. Malang
13. Dinkes Prov. Jatim menyiapkan Tim RHA untuk melakukan Rapid Health Assesment atau Kaji Cepat Bidang Kesehatan untuk mengetahui kebutuhan bidang kesehatan yang dibutuhkan di lokasi bencana
14. Dinkes Prov. Jatim menerjunkan Tim Komunikasi beserta perlengkapan komunikasi mobile untuk mendukung komunikasi bidang kesehatan
15. Basarnas, Polda Jatim, PMI sudah di lokasi kejadian
16. Dinsos Provinsi Jawa Timur mendirikan layanan Dapur Umum di 2 lokasi yaitu di Kecamatan Candipuro dan Kecamatan Pronojiwo sebanyak 200 Paket Sembako (@100 Paket Sembako Per Kecamatan)
17. Pendirian Dapur Umum di Balai Desa Penanggal – PMI Lumajang, Sumberwuluh – Tagana Dinsos Lumajang dan Kecamatan Pronojiwo untuk wilayah Supiturang dan Oro-oro ombo
18. Posko bantuan utama berada di Pendopo Kabupaten Lumajang.
19. Bupati Lumajang menerbitkan SK Nomor : 188.45/526/427.12/2021 Tentang Komando Tanggap Darurat Bencana Dampak Awan Panas Dan Guguran Gunung Semeru.

Dinas Kesehatan & Pusat Krisis Kesehatan Prov. Jatim mengirim bantuan berupa :

1. Masker 10.000 pcs
2. Tenda 4x4 1 unit
3. Sepatu boot 1 lusin@12 pcs
4. Kacamata google 10 pcs
5. Sarung tangan karet 36 pasang

BPBD Prov. Jatim mengirim bantuan berupa :

1. Lauk pauk 60 paket
2. Tambah gizi 60 paket
3. Selimut 200 pcs
4. Family kids 20 paket
5. Kids ware 20 paket
6. Sembako 300 paket
7. Terpal 20 lembar
8. Kantong mayat 10 lembar
9. Pampers 50 pack

10. Masker kain 10.000 pcs
11. Masker medis 10.000 pcs
12. Masker KF 94 2000 pcs
13. Sandang 25 paket
14. Air 13 karton
15. Biskuit bayi 2 dus
16. Minyak telon 2 dus
17. Minyak kayu putih 1 dus
18. Antangin 2 dus
19. Pempres anak 4 dus
20. Pempers dewasa 3 dus
21. Sampo 1 dus besar
22. Sabun cuci 2 dus besar
23. Pasta+sikat gigi 1 dus besar
24. Sabun mandi 1 dus besar
25. Kacamata Google 50 pcs
26. Glangsing 1000 pcs
27. Sepatu boot 50 pasang
28. Sarung tangan 40 pcs
29. Hand Sanitizer Holly 8 jurigen
30. Hand Sanitizer botol 2 dus
31. Alkohol 10 jurigen
32. Kopi 2 dus
33. Paket sandang 25 paket
34. Beras 500 kg
35. Mie instan 50 dus

Minggu, 5 Desember 2021 :

1. Biskuit bayi mina 7 kardus @ 40 pack
2. Tea tong tji 1 kardus @ 50 pack
3. Marie regal 4 kardus @ 24 pack
4. Crispy 1 kardus @ 30 pack
5. Susu coklat kaleng frisan flag 2 kardus @ 40 kaleng
6. Bubur tim Promina 2 kardus @50 sacset
7. Marie regan 55 pack
8. Biscuit roma kelapa 1 kardus @24 pack
9. Pembalut wanita 2 kardus
10. Pempers anak 5 kardus
11. Kong guan 1 kardus @6 kaleng
12. Bubur sun 1 kardus @80 pack
13. Tikar gulung 1 koli @20 pcs
14. Minyak telon 1 kardus
15. Kantong mayat 100 pcs
16. Tikar 10 pcs
17. Kaca mata 100 pcs
18. Masker medis 1000 pcs
19. Sembako 400 paket

BPBD Prov. Jatim Membawa Peralatan :

1. Alkom 1 set
2. Sepatu Boot 5 pasang
3. Jas Hujan 5 pcs
4. Helm 5 pcs
5. Senter Polarion 1 set
6. Velbed 16 pcs
7. Sleeping Bag 16pcs
8. Trangia 1
9. Webing 1 roll besar
10. Prusik biru 1 roll
11. Head lamp 4 pcs
12. Latter man 1 pcs
13. Dry bag 1 pcs
14. GPS 1 unit

15. Genset 1 unit
16. Tenda pengungsi 2 paket
17. Tenda posko 1 paket
18. Perlengkapan radio
19. Kursi 10 buah
20. Meja 2 buah

Sabtu, 4 Desember 2021 :

1. Trail 2 unit
2. Chainsaw 2 unit
3. Tenda pengungsi 2 unit
4. Tenda posko 1 unit
5. Genset 1 unit
6. Light Tower 1 unit
7. Kursi 10 pcs
8. Meja 2 pcs
9. Velbed 10 pcs
10. Sleeping bag 10 psc
11. Police Line 4 rol
12. Cangkul 20 unit
13. Sekrop 10 unit
14. Kabel rol 2 rol
15. Jurigen @25L 5 pcs
16. Sepatu boot 18 pasang
17. Kacamata google 50 pcs
18. Toolkit 1 box
19. Helm 10 unit
20. Antena tower hidrolis 1 unit

Minggu, 5 Desember 2021 :

1. Tenda pengungsi 1 unit
2. Tenda posko 1 unit

Mobil Operasional BPBD Prov. Jatim :

1. Strada Orange
2. Truk serbaguna
3. D-max
4. Truk fuso
5. Motor trail 2unit

Personil BPBD Prov. Jatim : 25 personil

Unsur yang terlibat :

1. BPBD Prov. Jatim
2. Kemensos
3. Tagana Kab. Lumajang dan Tagana Kab. Probolinggo
4. Polri
5. Dinkes Jatim
6. TNI
7. BASARNAS
8. Laznas LMI
9. KODIM 821/Lumajang
10. Pos kesehatan Denkesyah 05.04.03 Malang
11. Dinkes Lumajang
12. Polres Lumajang
13. RAPI Kab. Lumajang
14. DU KORPS BRIMOB
15. BPBD Kab. Lumajang
16. BPBD Kab. Jember

Sumber : Agen Bencana Jatim Kab. Lumajang

Kota

Waktu : 2021-12-03 11:35:00

Tipe : Banjir

Kejadian

Lokasi : **1. Kec. Kalitengah**
a. Desa Jelakcatur
b. Desa Tiwet
c. Desa Blajo
d. Desa Gambuhan
e. Desa Bojoasri
f. Desa Somosari
g. Desa Pucangtelu
h. Desa Pucangro
2. Kec. Turi
a. Desa Putat Kumpul
b. Desa Kemlagi Lor
c. Desa Pomahan Janggan
d. Desa Bambang
e. Desa Kepudibener
3. Kec. Glagah
a. Ds. Soko
b. Ds. Menganti
c. Ds. Pasi
d. Ds. Gempolpondowo
e. Ds. Margoanyar
4. Kec. Deket
a. Ds. Laladan
b. Ds. Sidomulyo
c. Ds. Weduni
5. Kec. Karangbinangun
a. Ds. Somowinangun
b. Ds. Waruk
c. Ds. Karanganom
d. Ds. Ketapang Telu
e. Ds. Sukorejo

Koordinat : -7.021288,112.323692

Cuaca : Hujan Lebat

Kronologi : Curah hujan yang tinggi pada hari Jum'at, 03 Desember 2021, pkl. 11.35 WIB mengakibatkan debit air meningkat sehingga menyebabkan di Sungai Bengawan Njero meluap dan menggenangi 2 (dua) Kecamatan di Kab. Lamongan.

#UPDATE 04 JANUARI 2022 PKL. 14.30 WIB

Perkembangan :

- Curah hujan yang tinggi pada hari Jum'at, 03 Desember 2021, pkl. 11.35 WIB mengakibatkan debit air meningkat sehingga menyebabkan Sungai Bengawan Jero meluap dan menggenangi 2 (dua) Kecamatan di Kab. Lamongan.
- Cuaca saat ini : **Berawan**
- Trend ketinggian air saat ini mengalami penurunan
- Pompa Air sejumlah 4 (empat) unit kapasitas 1000 ltr dan 2 (dua) unit kapasitas 500 ltr telah dinyalakan guna mengurangi ketinggian genangan air.
- BPBD Kab. Lamongan menerjunkan 2 armada mobil Pick Up guna membantu aktivitas Warga

Dampak :

- 1. Kec. Kalitengah**
 - a. Ds. Jelakcatur
 - JPD tergenang ± 35 - 43 cm (-)
 - b. Ds. Tiwet
 - JPD tergenang ± 40 - 52 cm (-)

- c. Ds. Blajo
- JPD tergenang ± 20 - 28 cm (-)
- d. Ds. Gambuhan
- JPD tergenang ± 25 - 32 cm (-)
- e. Ds. Bojoasri
- JPD tergenang ± 30 - 39 cm (-)
- f. Ds. Somosari
- JPD tergenang ± 20 - 27 cm (-)
- g. Ds. Pucangtelu
- JPD tergenang ± 15 - 17 cm (-)
- h. Ds. Pucangro
- JPD tergenang ± 15 - 17 cm (-)

2. Kec. Turi

- a. Ds. Putat Kumpul
- JPD tergenang ± 35 - 46 cm (-)
- b. Ds. Kemlagi Lor
- JPD tergenang ± 40 - 54 cm (-)
- c. Ds. Pomahan Janggan
- JPD tergenang ± 20 - 27 cm (-)
- d. Ds. Bambang
- Ketinggian air ± 20 - 25 cm (-)
- e. Ds. Kepudibener
- Ketinggian air ± 20 - 26 cm (-)

3. Kec. Glagah

- a. Ds. Soko
- JPD tergenang ± 20 - 29 cm (-)
- b. Ds. Menganti
- JPD tergenang ± 15 - 22 cm (-)
- c. Ds. Pasi
- JPD tergenang ± 15 - 21 cm (-)
- d. Ds. Gempolpondowo
- Ketinggian air ± 10 - 15 cm (-)
- e. Ds. Margoanyar
- Ketinggian air ± 10 - 15 cm (-)

4. Kec. Deket

- a. Ds. Laladan
- JPD tergenang ± 15 - 21 cm (-)
- b. Ds. Sidomulyo
- JPD tergenang ± 30 - 38 cm (-)
- c. Ds. Weduni
- JPD tergenang ± 20 - 25 cm (-)

5. Kec. Karangbinangun

- a. Ds. Somowinangun
- JPD tergenang ± 25 - 33 cm (-)
- b. Ds. Waruk
- JPD tergenang ± 20 - 26 cm (-)
- c. Ds. Karanganom
- JPD tergenang ± 20 - 28 cm (-)
- d. Ds. Ketapang Telu
- JPD tergenang ± 20 - 25 cm (-)
- e. Ds. Sukorejo
- JPD tergenang ± 15 - 20 cm (-)

Meninggal : 0

Hilang : 0

Luka Berat : 0

Luka Ringan : 0

Kerusakan : - JPD Tergenang
- Tanggul jebol : 1 Unit

Kerugian : -

Upaya : - Agen Bencana Prov. Jatim dan TRC PB Kab. Lamongan melakukan

assessment di lokasi kejadian.

- Agen Bencana Prov. Jatim dan TRC PB Kab. Lamongan berkoordinasi dengan pemerintah desa setempat.

- TRC PB Kab. Lamongan melakukan pemantauan ketinggian genangan air di lokasi kejadian.

Sumber : Agen Bencana Jatim Kab. Lamongan

II. Kejadian Lain – Lain

1. Kabupaten / : Pasuruan Kota
Kota

Waktu : 2022-01-04 23:30:00

Tipe : Banjir Rob

Kejadian

Lokasi : Kel. Ngemplak Rejo, Kel. Mandaran Rejo & Kel. Tamba'an, Kec. Panggungrejo.

Koordinat : -7.630929,112.905373

Cuaca : Berawan

Kronologi : Pada hari Selasa, 04 Januari 2022 pukul 23.30 WIB terjadi Pasang Naik air laut yang mengakibatkan beberapa jalan dan rumah warga tergenang

Dampak :

Kec. Panggungrejo :

a. Kel. Ngemplak Rejo

- Jl. Martadinata, Gg 16 RT.03 RW.07 ketinggian air \pm 5 – 10 cm sejumlah 10 unit

- Jl. Martadinata, Gg 22 RT.04 RW.08 ketinggian air \pm 5 – 10 cm

- Jl. Martadinata, ketinggian air air \pm 15 – 20 cm sepanjang 20 m

b. Kel. Mandaran Rejo

- Jl. MT.Hariono ketinggian air \pm 5 – 10 cm sepanjang 15 m

c. Kel. Tamba'an

- RT.01 RW.01 ketinggian air \pm 5 cm sejumlah 1 unit (1 KK)

Meninggal : 0

Hilang : 0

Luka Berat : 0

Luka Ringan : 0

Kerusakan : - KK terdampak : 11 KK

- Rumah tergenang : 11 unit

Kerugian : -

Upaya : - Agen Bencana Prov. Jatim dan TRC PB BPBD Kota Pasuruan melakukan assessment

- Agen Bencana Prov. Jatim dan TRC PB BPBD Kota Pasuruan berkoordinasi dengan Perangkat Desa setempat

- TRC PB BPBD Kota Pasuruan melakukan pemantauan ketinggian genangan air

Sumber : Agen Bencana Jatim Kota Pasuruan

2. Kabupaten / : Pacitan Kabupaten
Kota

Waktu : 2022-01-04 18:45:00

Tipe : Gempa Bumi

Kejadian

Lokasi : 41 km Selatan - PACITAN

Koordinat : -8.570000,111.089996

Cuaca : Berawan
Kronologi : Info Gempa Mag:3.0 SR 2022-Jan-04 18:45:23 WIB, Lok:-8.57 LS,111.09 BT (41 km Selatan - PACITAN), Kedlmn:63 Km ::BMKG-SJI
Meninggal : 0
Hilang : 0
Luka Berat : 0
Luka : 0
Ringan
Kerusakan : -
Kerugian : -
Upaya : Menyebarkan informasi melalui media yang ada
Sumber : ::BMKG-SJI

3. Kabupaten / : Pacitan Kabupaten
Kota
Waktu : 2022-01-04 16:52:00
Tipe : Gempa Bumi
Kejadian
Lokasi : (39 km Barat Pacitan - JATIM), Kedlmn:98 Km
Koordinat : -8.317000,110.765999
Cuaca : Berawan
Kronologi : Info Gempa Mag:2.5, 04-Jan-22 16:52:17 WIB, Lok:8.317 LS,110.766 BT (39 km Barat Pacitan - JATIM), Kedlmn:98 Km ::BMKG-BJI
Meninggal : 0
Hilang : 0
Luka Berat : 0
Luka : 0
Ringan
Kerusakan : -
Kerugian : -
Upaya : Menyebarkan informasi melalui media yang ada
Sumber : BMKG-BJI

4. Kabupaten / : Pasuruan Kabupaten
Kota
Waktu : 2022-01-04 16:35:00
Tipe : Kejadian Lain
Kejadian
Lokasi : Jalan Rara Dr. Sutomo Sulun depan SMA 1 Pandaan Kab. Pasuruan
Koordinat : -7.654924,112.682732
Cuaca : Cerah Berawan
Kronologi : Pada hari Selasa 04 Januari 2022 pukul 16.35 WIB terjadi pohon tumbang diakibatkan tersangkut truk kontainer
Meninggal : 0
Hilang : 0
Luka Berat : 0
Luka : 0
Ringan
Kerusakan : Pohon tumbang 1 unit
Kerugian : -
Upaya : - Agen Bencana Prov. Jatim dan TRC PB BPBD Kab. Pasuruan melakukan assessment
- Agen Bencana Prov. Jatim dan TRC PB BPBD Kab. Pasuruan melakukan pemotongan dan pembersihan pohon tumbang di lokasi kejadian

Sumber : Agen Bencana Jatim Kab. Pasuruan

5. Kabupaten / : Malang Kabupaten
Kota
Waktu : 2022-01-04 15:31:00
Tipe : Gempa Bumi
Kejadian
Lokasi : 94 km Selatan - TUREN
Koordinat : -8.990000,112.449997
Cuaca : Hujan Lebat
Kronologi : Info Gempa Mag:3.2, 2022-Jan-04 15:31:37 WIB, Lok:-8.99 LS,112.45 BT (94 km Selatan - TUREN), Kedlmn:35 Km ::BMKG-BJI
Meninggal : 0
Hilang : 0
Luka Berat : 0
Luka : 0
Ringan
Kerusakan : -
Kerugian : -
Upaya : Menyebarkan informasi melalui media yang ada
Sumber : ::BMKG-BJI

6. Kabupaten / : Tulungagung Kabupaten
Kota
Waktu : 2022-01-04 13:10:00
Tipe : Gempa Bumi
Kejadian
Lokasi : 87 km Selatan TULUNGAGUNG-JATIM
Koordinat : -8.890000,111.910004
Cuaca : Cerah Berawan
Kronologi : Info Gempa Mag:2.8, 04-Jan-22 13:10:16 WIB, Lok:8.87 LS,111.91 BT (87 km Selatan TULUNGAGUNG-JATIM), Kedlmn: 1 Km ::BMKG-KRK
Meninggal : 0
Hilang : 0
Luka Berat : 0
Luka : 0
Ringan
Kerusakan : -
Kerugian : -
Upaya : Menyebarkan informasi melalui media yang ada
Sumber : ::BMKG-KRK

7. Kabupaten / : Mojokerto Kabupaten
Kota
Waktu : 2022-01-04 10:15:00
Tipe : Kejadian Lain
Kejadian
Lokasi : Dsn. Janjing, Ds. Seloliman, Kec. Trawas, Kab Mojokerto
Koordinat : -7.609422,112.578163
Cuaca : Cerah Berawan
Kronologi : Pada hari Selasa 04 Januari 2022, pukul 10.15 WIB terjadi pohon tumbang aset perhutani disebabkan tanah yang gembur akibat hujan bebrapa minggu lalu, posisi pohon roboh melintang di saluran irigasi persawahan yang mana saluran itu kewenangan Atau Aset Pergairan PU kab Mjk, untuk aliran airnya

masih bisa mengalir dengan baik

Meninggal : 0
Hilang : 0
Luka Berat : 0
Luka Ringan : 0
Kerusakan : Pohon tumbang : 1 unit
Kerugian : -
Upaya : - Agen Bencana Prov. Jatim dan TRC PB BPBD Kab. Mojokerto melakukan assessment
- Agen Bencana Prov. Jatim dan TRC PB BPBD Kab. Mojokerto berkoordinasi dengan UPTD, PUPR & LMDH
- TRC PB BPBD Kab. Mojokerto melakukan pemotongan dan pembersihan pohon tumbang di lokasi kejadian
Sumber : Agen Bencana Jatim Kab. Mojokerto

8. Kabupaten / : Situbondo Kabupaten
Kota
Waktu : 2022-01-04 03:15:00
Tipe : Kebakaran
Kejadian
Lokasi : RT.06 RW.02 Dsn. Krajan, Ds. Plalangan, Kec. Sumbermalang
Koordinat : -7.800697,113.714867
Cuaca : Berawan
Kronologi : Pada hari Selasa, 04 Januari 2022 pukul 03.15 terjadi kebakaran disalah satu rumah warga. penyebab kebakaran masih dalam proses penyidikan.
Meninggal : 0
Hilang : 0
Luka Berat : 0
Luka Ringan : 0
Kerusakan : Rumah Rusak Sedang: 1 Unit
Kerugian : -
Upaya : - Agen Bencana Prov. Jatim dan TRC PB BPBD Kab. Situbondo melakukan assessment
- Agen Bencana Prov. Jatim dan TRC PB BPBD Kab. Situbondo berkoordinasi dengan Perangkat Desa setempat
- TRC PB BPBD Kab. Situbondo bersama warga melakukan pemadaman api menggunakan alat seadanya
Sumber : AGEN BENCANA JATIM KABUPATEN SITUBONDO

9. Kabupaten / : Nganjuk Kabupaten
Kota
Waktu : 2022-01-04 01:00:00
Tipe : Kejadian Lain
Kejadian
Lokasi : RT 03 RW 02 Dsn. Dance, Ds. Bajang, Kec. Ngluyu
Koordinat : -7.408520,112.000740
Cuaca : Berawan
Kronologi : - Pada hari Selasa, 4 Januari 2022 pukul 01.00 WIB terdengar suara keras dan merasakan getaran dari belakang rumah.
- Pukul 05.00 WIB sdr. Sami mengecek asal suara dan diketahui bahwa tebing di belakang rumahnya telah terjadi retakan tanah, selanjutnya sdr Sami melapor ke Kepala Dusun perihal tersebut.
Meninggal : 0

Hilang : 0
 Luka Berat : 0
 Luka Ringan : 0
 Kerusakan : Retakan tanah Panjang ± 18 m, Lebar ± 19 m, Tinggi ± 6 m
 Dengan lebar retakan 20-30cm
 Kerugian : -
 Upaya : - Agen Bencana Prov. Jatim dan TRC PB BPBD Kab. Nganjuk melakukan assessment
 - Agen Bencana Prov. Jatim dan TRC PB BPBD Kab. Nganjuk berkoordinasi dengan Perangkat Desa setempat
 - TRC PB BPBD Kab. Nganjuk menutup retakan dengan tanah agar tidak kemasukan air.
 Sumber : AGEN BENCANA JATIM KABUPATEN NGANJUK

III. Pantauan Gunung Api di Wilayah Jawa Timur

Gunung api di wilayah Jawa Timur yang terpantau sebagai berikut:

1. Gunung Bromo : **WASPADA** (Level II) Sejak Tanggal 20 Oktober 2016
2. Gunung Semeru : **SIAGA** (Level III) Sejak Tanggal 16 Desember 2021
3. Gunung Raung : **NORMAL** (Level I) Sejak Tanggal 09 Agustus 2021
4. Gunung Ijen : **NORMAL** (Level I) Sejak Tanggal 08 Agustus 2014
5. Gunung Kelud : **NORMAL** (Level I) Sejak Tanggal 07 Agustus 2014
6. Gunung Lamongan : **NORMAL** (Level I) Sejak Tanggal 19 April 2012
7. Gunung Arjuno – Welirang : **NORMAL** (Level I) Sejak Tahun 1995

IV. Pantauan Titik Panas Wilayah Jawa Timur

Pantauan berdasarkan sensor **MODIS (Moderate Resolution Imaging Spectroradiometer)** dari Satelit Terra, Aqua, Suomi pada hari **Selasa – Rabu, 04 - 05 Januari 2022, pukul 07.00 s/d 07.00 WIB**. Dilaporkan sebagai berikut :

No.	Koordinat	Tanggal	Waktu (WIB)	Tingkat	Kecamatan	Kab/Kota	Keterangan
Nihil.							

V. Peringatan Dini Cuaca Wilayah Jawa Timur

A. Peringatan Dini Cuaca Jawa Timur pada hari **Selasa - Rabu, 04 - 05 Januari 2022, pukul 10.22 s/d 04.50 WIB**. Berpotensi terjadi Hujan Sedang – Lebat yang dapat disertai Kilat/Petir dan Angin Kencang terjadi sebanyak **8 (Delapan) kali** peringatan (Prakirawan-BMKG Surabaya).

B. Penyebaran informasi peringatan dini Jawa Timur :

1. Menelepon Kabupaten/ Kota yang diperkirakan berpotensi terjadi hujan.
2. Menyebarkan informasi melalui Radio Komunikasis VHF BPBD Provinsi Jawa Timur pada freq 169.225 Mhz dan VHF RAPI pada freq 142.040 Mhz.
3. Menyebarkan informasi ke Kab/Kota melalui SMS Gateway BPBD Provinsi Jawa Timur dan melalui ponsel monitoring nomor 081231780000 dan Jejaring Sosial.

VI. Prakiraan Cuaca Wilayah Jawa Timur

Prakiraan Cuaca Provinsi Jawa Timur pada **Rabu – Kamis, 05 - 06 Januari 2022, pukul 07.00 s/d 07.00 WIB**. Dilaporkan sebagai berikut :

- A. - **Pagi hari** : diprakirakan Cerah, Berawan, Hujan Ringan-Sedang, dan Hujan Lebat disertai Petir.
- **Siang-Sore hari** : diprakirakan Cerah, Berawan, Hujan Ringan-Sedang, dan Hujan Lebat disertai Petir.
- **Malam hari** : diprakirakan Cerah, Berawan, dan Hujan Ringan-Sedang.

- **Dini hari** : diprakirakan Cerah, Berawan, Berkabut, Hujan Ringan-Sedang, dan Hujan Lebat disertai Petir.

- **Suhu udara** : 15 - 33 °C

- **Kelembapan udara** : 55 - 100 %

- **Angin** : dominan dari Barat Daya - Barat dengan kecepatan 05 - 30 km/jam

B. - Peringatan dini :

Waspadai hujan intensitas sedang hingga lebat disertai petir dan angin kencang sesaat pada:

- **Pagi hari** di wilayah Bondowoso.

- **Siang-Sore hari** di wilayah Kab. Mojokerto, Batu, Kab. Pasuruan, Kab. Probolinggo, Bondowoso, Situbondo dan Banyuwangi.

- **Dini hari** di wilayah Sampang.

Sumber : BMKG Stasiun Meteorologi Juanda

VII. Prakiraan Tinggi Gelombang

Prakiraan gelombang laut maksimum di wilayah Jawa Timur **Rabu - Kamis, 05 - 06 Januari 2022**, pukul **07.00 s/d 07.00 WIB**. Dilaporkan sebagai berikut :

A. Kondisi Sinoptik : Hujan, arah angin dari Barat Daya - Barat, kec. angin maksimum di L. Jawa bagian timur 14 knots dan S. Hindia selatan Jatim 15 knots. Tinggi gelombang di L. Jawa bagian timur antara 0.1-0.8 m dan di S. Hindia selatan Jatim antara 1.0-2.8 m.

B. Peringatan : Nihil

Sumber : BMKG Maritim Surabaya

VIII. Komunikasi Radio

Berdasarkan monitoring dari Media Sosial (Facebook, WhatsApp & Telegram) dan Radio PUSDALOPS BPBD Provinsi Jawa Timur di Frekwensi HF 11.437.5, VHF 169.225 Mhz, dan VHF 142.040 MHz pada hari pada **Selasa - Rabu, 04 - 05 Januari 2022**, pukul **07.00 s/d 07.00 WIB**. Dilaporkan sebagai berikut :

LOG SHEET		Tanggal : 04 - 05 Januari 2022
Operator : Bagus, Syamsi, Agung & Herlambang		Hari : Selasa - Rabu
		STASIUN : PUSDALOPS BPBD JATIM
REKAP PERCAKAPAN		
Waktu	Pengirim	Percakapan
04/01/2022 07:00:00	Kab. Tulungagung	Cerah Berawan
04/01/2022 07:00:00	Kab. Jombang	Cerah Berawan
04/01/2022 07:00:00	Kota Pasuruan	Cerah Berawan
04/01/2022 07:02:00	Kab. Madiun	Cerah
04/01/2022 07:02:00	Kab. Banyuwangi	Hujan Ringan
04/01/2022 07:03:00	Kab. Bojonegoro	Cerah
04/01/2022 07:05:00	Kab. Blitar	Berawan
04/01/2022 07:09:00	Kab. Ponorogo	Cerah Berawan
04/01/2022 07:30:00	Kab. Probolinggo	Cerah Berawan - Hujan Ringan
04/01/2022 07:34:00	Kab. Gresik	Cerah Berawan
04/01/2022 07:48:00	Kota Blitar	Cerah Berawan
04/01/2022 08:05:00	Kab. Magetan	Cerah
04/01/2022 08:09:00	Kota Batu	Cerah Berawan
04/01/2022 09:14:00	Kota Madiun	Cerah Berawan
04/01/2022 09:35:00	Kab. Malang	Berawan
04/01/2022 09:37:00	Kab. Situbondo	Berawan
04/01/2022 10:12:00	Kab. Jombang	Cerah Berawan
04/01/2022 10:17:00	Kab. Nganjuk	Cerah Berawan
04/01/2022 10:24:00	Kab. Ngawi	Cerah
04/01/2022 10:35:00	Kota Blitar	Cerah Berawan
04/01/2022 10:44:00	Kab. Probolinggo	Cerah Berawan
04/01/2022 11:02:00	Kab. Madiun	Cerah
04/01/2022 11:25:00	Kab. Tulungagung	Cerah Berawan
04/01/2022 11:37:00	Kota Kediri	Cerah Berawan
04/01/2022 11:50:00	Kab. Pacitan	Cerah


04/01/2022 12:09:00	Kab. Situbondo	Berawan
04/01/2022 12:09:00	Kota Batu	Berawan
04/01/2022 12:16:00	Kab. Lumajang	Berawan - Hujan Ringan
04/01/2022 12:28:00	Kab. Ponorogo	Cerah
04/01/2022 12:30:00	Kab. Pasuruan	Berawan
04/01/2022 12:42:00	Kab. Gresik	Berawan
04/01/2022 12:45:00	Kab. Bojonegoro	Cerah
04/01/2022 12:59:00	Kab. Jombang	Berawan
04/01/2022 13:00:00	Kab. Trenggalek	Cerah Berawan
04/01/2022 13:17:00	Kab. Sidoarjo	Berawan
04/01/2022 13:34:00	Kab. Situbondo	Berawan
04/01/2022 13:59:00	Kota Pasuruan	Cerah Berawan
04/01/2022 14:26:00	Kab. Tulungagung	Cerah
04/01/2022 14:59:00	Kab. Gresik	Cerah Berawan
04/01/2022 15:07:00	Kab. Magetan	Cerah Berawan
04/01/2022 16:00:00	Kab. Ponorogo	Cerah
04/01/2022 16:00:00	Kab. Jombang	Cerah Berawan
04/01/2022 16:15:00	Kab. Trenggalek	Cerah Berawan
04/01/2022 16:58:00	Kota Pasuruan	Cerah
04/01/2022 18:56:00	Kab. Blitar	Berawan
04/01/2022 19:00:00	Kab. Jombang	Cerah Berawan
04/01/2022 19:00:00	Kab. Nganjuk	Cerah Berawan
04/01/2022 19:05:00	Kab. Bojonegoro	Berawan
04/01/2022 19:30:00	Kab. Probolinggo	Cerah Berawan
04/01/2022 19:40:00	Kab. Situbondo	Cerah Berawan
04/01/2022 19:57:00	Kota Batu	Berawan
04/01/2022 20:16:00	Kab. Gresik	Berawan
04/01/2022 20:58:00	Kota Pasuruan	Cerah
04/01/2022 21:31:00	Kab. Tulungagung	Cerah
04/01/2022 21:59:00	Kab. Jombang	Cerah Berawan
04/01/2022 22:01:00	Kab. Nganjuk	Cerah Berawan
04/01/2022 22:04:00	Kab. Trenggalek	Cerah
04/01/2022 23:01:00	Kab. Magetan	Berawan
04/01/2022 23:30:00	Kab. Ponorogo	Cerah Berawan
05/01/2022 00:06:00	Kab. Mojokerto	Cerah Berawan
05/01/2022 00:26:00	Kota Pasuruan	Berawan
05/01/2022 04:40:00	Kab. Sidoarjo	Berawan
05/01/2022 05:34:00	Kab. Nganjuk	Cerah
05/01/2022 06:06:00	Kab. Probolinggo	Cerah
05/01/2022 06:21:00	Kab. Mojokerto	Berawan
05/01/2022 06:31:00	Kab. Tulungagung	Cerah
05/01/2022 06:33:00	Kab. Tuban	Berawan
05/01/2022 06:47:00	Kab. Sampang	Hujan Ringan
05/01/2022 06:48:00	Kab. Tulungagung	Berawan
05/01/2022 06:50:00	Kab. Trenggalek	Cerah
05/01/2022 06:50:00	Kota Pasuruan	Berawan
05/01/2022 06:51:00	Kab. Ngawi	Cerah
05/01/2022 07:00:00	Kab. Pacitan	Cerah Berawan
05/01/2022 07:00:00	Kab. Ponorogo	Cerah
05/01/2022 07:00:00	Kab. Blitar	Berawan
05/01/2022 07:01:00	Kota Madiun	Cerah

Sidoarjo, 05 Januari 2022

a.n. KAPUSDALOPS PB

BPBD Prov. Jawa Timur

Manager,




DINO ANDALANANTO, S.Kom

NIPTTPK. 208-03061985-012019-1875

Operator,


1.



BAGUS MUKTI WIBOWO, S.Kom

NIPTTPK. 208-05061987-012019-1855

2.



SYAMSI RIYADHI

3.



AGUNG ATMA D.

3.



HERLAMBANG M.J