



PEMERINTAH PROVINSI JAWA TIMUR
BADAN PENANGGULANGAN BENCANA DAERAH
Jl. Letjen S. Parman No. 55 Waru, Telp. (031) 8550222; Fax. (031) 8550101
WARU – SIDOARJO

Sidoarjo, 29 Januari 2022

Nomor : 360/ 182 /208.1/2022
Sifat : Penting
Lampiran : -
Perihal : Laporan Harian Bencana

Kepada
Yth. Ibu Gubernur Jawa Timur

Di **SURABAYA**

Bersama ini disampaikan dengan hormat **Laporan Harian** PUSDALOPS PB BPBD Provinsi Jawa Timur kejadian bencana pada Tanggal 28 – 29 Januari 2022 pukul 07.00 WIB, berdasarkan pantauan petugas piket dan laporan dari BPBD Kabupaten / Kota se Jawa Timur sebagaimana terlampir.

Demikian untuk menjadi periksa.

An. KEPALA PELAKSANA
BADAN PENANGGULANGAN BENCANA DAERAH
PROVINSI JAWA TIMUR



SUHARTINA KUSUMAWARDANI, ST, MT.

Pembina

NIP. 19690929 199703 2 005

TEMBUSAN :

- Yth. 1. Bp. Kepala BNPB di Jakarta
2. Bp. Kepala Kepolisian Daerah Jawa Timur
3. Bp. Wakil Gubernur Jawa Timur
4. Bp. Sekretaris Daerah Prov. Jatim selaku Kepala ex officio BPBD Prov. Jatim
5. Bp. Kepala Pelaksana BPBD Prov. Jatim
-



PEMERINTAH PROVINSI JAWA TIMUR
BADAN PENANGGULANGAN BENCANA DAERAH

Jl. Letjen. S. Parman No. 55 Waru, Telp. (031) 8550222; Fax. (031) 8550101
SIDOARJO – 61256

LAPORAN HARIAN PUSDALOPS

Dilaporkan kejadian alam dan bencana di wilayah Jawa Timur yang terjadi pada **Jum'at - Sabtu, 28 - 29 Januari 2022, pukul 07.00 s/d 07.00 WIB**. Informasi yang diperoleh Pusdalops BPBD Provinsi Jawa Timur, sebagai berikut :

I. Kejadian Bencana

1. Kabupaten / : Lamongan Kabupaten
Kota

Waktu : 2021-12-03 11:35:00

Tipe : Banjir

Kejadian

Lokasi : **1. Kec. Kalitengah**
a. Desa Jelakcatur
b. Desa Tiwet
c. Desa Blajo
d. Desa Gambuhan
e. Desa Bojoasri
f. Desa Somosari
g. Desa Pucangtelu
h. Desa Pucangro
2. Kec. Turi
a. Desa Putat Kumpul
b. Desa Kemlagi Lor
c. Desa Pomahan Janggan
d. Desa Bambang
e. Desa Kepudibener
3. Kec. Glagah
a. Ds. Soko
b. Ds. Menganti
c. Ds. Pasi
d. Ds. Gempolpondowo
e. Ds. Margoanyar
4. Kec. Deket
a. Ds. Laladan
b. Ds. Sidomulyo
c. Ds. Weduni
5. Kec. Karangbinangun
a. Ds. Somowinangun
b. Ds. Waruk
c. Ds. Karanganom
d. Ds. Ketapang Telu
e. Ds. Sukorejo

Koordinat : -7.021288,112.323692

Cuaca : Hujan Lebat

Kronologi : Curah hujan yang tinggi pada hari Jum'at, 03 Desember 2021, pkl. 11.35 WIB mengakibatkan debit air meningkat sehingga menyebabkan di Sungai Bengawan Njero meluap dan menggenangi 2 (dua) Kecamatan di Kab. Lamongan.

#UPDATE 28 JANUARI 2022 PKL. 09.00WIB

Perkembangan :

- Curah hujan yang tinggi pada hari Jum'at, 03 Desember 2021, pkl. 11.35 WIB mengakibatkan debit air meningkat sehingga menyebabkan Sungai Bengawan Jero meluap dan menggenangi wilayah di beberapa Kecamatan di

Kab. Lamongan.

- Cuaca saat ini : **Cerah Berawan**

- Kondisi air saat ini mengalami kenaikan karena hujan lebat yang terjadi beberapa hari terakhir

- Pompa Air sejumlah 4 (empat) unit kapasitas 1000 ltr dan 2 (dua) unit kapasitas 500 ltr telah dinyalakan guna mengurangi ketinggian genangan air.

- BPBD Kab. Lamongan menerjunkan 2 armada mobil Pick Up guna membantu aktivitas Warga

Dampak :

1. Kec. Kalitengah

a. Ds. Jelakcatur

- JPD tergenang \pm 25 - 41 cm (-)

b. Ds. Tiwet

- JPD tergenang \pm 30 - 51 cm (-)

c. Ds. Blajo

- JPD tergenang \pm 10 - 30 cm (-)

d. Ds. Gambuhan

- JPD tergenang \pm 15 - 35 cm (-)

e. Ds. Bojoasri

- JPD tergenang \pm 29 - 39 cm (-)

f. Ds. Somosari

- JPD tergenang \pm 15 - 29 cm (-)

g. Ds. Pucangtelu

- JPD tergenang \pm 10 - 21 cm (-)

h. Ds. Pucangro

- JPD tergenang \pm 10 - 21 cm (-)

2. Kec. Turi

a. Ds. Putat Kumpul

- JPD tergenang \pm 30 - 44 cm (-)

b. Ds. Kemlagi Lor

- JPD tergenang \pm 35 - 56 cm (-)

c. Ds. Pomahan Janggan

- JPD tergenang \pm 20 - 32 cm (-)

d. Ds. Bambang

- Ketinggian air \pm 10 - 25 cm (-)

e. Ds. Kepudibener

- Ketinggian air \pm 15 - 25 cm (-)

3. Kec. Glagah

a. Ds. Soko

- JPD tergenang \pm 15 - 35 cm (-)

b. Ds. Menganti

- JPD tergenang \pm 10 - 25 cm (-)

c. Ds. Pasi

- JPD tergenang \pm 10 - 25 cm (-)

d. Ds. Gempolpondowo

- Ketinggian air \pm 10 - 25 cm (-)

e. Ds. Margoanyar

- Ketinggian air \pm 10 - 20 cm (-)

4. Kec. Deket

a. Ds. Laladan

- JPD tergenang \pm 10 - 25 cm (-)

b. Ds. Sidomulyo

- JPD tergenang \pm 15 - 37 cm (-)

c. Ds. Weduni

- JPD tergenang \pm 10 - 7 cm (-)

5. Kec. Karangbinangun

a. Ds. Somowinangun

- JPD tergenang \pm 15 - 30 cm (-)

- b. Ds. Waruk
- JPD tergenang ± 10 - 25 cm (-)
- c. Ds. Karanganom
- JPD tergenang ± 10 - 24 cm (-)
- d. Ds. Ketapang Telu
- JPD tergenang ± 10 - 25 cm (-)
- e. Ds. Sukorejo
- JPD tergenang ± 10 - 18 cm (-)
- f. Ds. Blawi
- JPD tergenang ± 10 - 17 cm (-)
- g. Ds. Putat Bangah
- JPD tergenang ± 10 - 16 cm (-)

Meninggal : 0
 Hilang : 0
 Luka Berat : 0
 Luka Ringan : 0
 Kerusakan : - JPD Tergenang
 - Tanggul jebol : 1 Unit
 Kerugian : -
 Upaya : - Agen Bencana Prov. Jatim dan TRC PB Kab. Lamongan melakukan assessment di lokasi kejadian.
 - Agen Bencana Prov. Jatim dan TRC PB Kab. Lamongan berkoordinasi dengan pemerintah desa setempat.
 - TRC PB Kab. Lamongan melakukan pemantauan ketinggian genangan air di lokasi kejadian.
 Sumber : Agen Bencana Jatim Kab. Lamongan

II. Kejadian Lain – Lain

1. Kabupaten / : Probolinggo Kabupaten
 Kota

Waktu : 2022-01-29 06:15:00

Tipe : Kejadian Lain

Kejadian

Lokasi : Ds. Kalibuntu, Kec. Kraksaan, Kab. Probolinggo

Koordinat : -7.737909,113.411034

Cuaca : Cerah Berawan

Kronologi : Pada hari Jum'at 28 Januari 2022 Telah terjadi laka laut di perairan Utara Kalibuntu Kec. Kraksaan, pukul 06:15 WIB seorang nelayan yang dalam perjalanan pulang mencari ikan, tiba-tiba jatuh dari kapal KMN ANUGERAH JAYA 1. dan teman " yang ada di kapal jongglang sempat menolong, namun korban langsung tenggelam dan sampai saat ini masih belum ditemukan.

Meninggal : 0

Hilang : 1

Luka Berat : 0

Luka Ringan : 0

Kerusakan : -

Kerugian : -

Upaya : - Agen Bencana Prov. Jatim dan TRC PB BPBD Kab. Probolinggo melakukan assesment di lokasi kejadian.
 - TRC PB BPBD Kab. Probolinggo berkoordinasi dengan perangkat desa setempat.

Sumber : Agen Bencana Jatim Kab. Probolinggo

2. Kabupaten / : Jember Kabupaten

Kota

Waktu : 2022-01-28 22:31:00

Tipe : Tanah Longsor

Kejadian

Lokasi : RT 06 RW 02, Dsn. Jatian, Ds. Sumberanget, Kec. Ledokombo

Koordinat : -8.154000,113.781738

Cuaca : Hujan Lebat

Kronologi : Pada hari Jum'at, 28 Januari 2022 pukul 14.00 WIB terjadi Hujan Lebat di beberapa wilayah Kab. Jember sehingga mengakibatkan Tanah Longsor pada pukul 16.30 WIB.

Meninggal : 0

Hilang : 0

Luka Berat : 0

Luka : 0

Ringan

Kerusakan : Rumah Rusak Sedang : 1 Unit

Kerugian : -

Upaya : - Agen Bencana Prov. Jatim dan TRC PB BPBD Kab. Jember melakukan assesment di lokasi kejadian.
- TRC PB BPBD Kab. Jember berkoordinasi dengan perangkat desa setempat.

Sumber : Pusdalops Kab. Jember

3. Kabupaten / : Gresik Kabupaten

Kota

Waktu : 2022-01-28 22:31:00

Tipe : Angin Kencang

Kejadian

Lokasi : Ds. Wedoroanom, Kec. Driyorejo

Koordinat : -7.324440,112.580658

Cuaca : Hujan Lebat

Kronologi : Pada Hari Jumat, 28 Januari 2022 pukul 16.00 - 17.30 WIB terjadi Hujan Lebat disertai Angin Kencang di wilayah Kab. Gresik sehingga menyebabkan pohon tumbang dan beberapa rumah rusak

Meninggal : 0

Hilang : 0

Luka Berat : 0

Luka : 0

Ringan

Kerusakan : Ds. Wedoroanom, Kec. Driyorejo

1. Dsn. Juwet

- Fasum (Balai Desa) Rusak : 1 Unit

- Tempat Usaha : 2 Unit

- Pohon Tumbang : 3 Unit

2. Perumahan Graha Puncak Anom Sari

- Rumah Rusak Ringan : 6 Unit

- Gapura Rusak : 2 Unit

- Tempat Usaha Rusak Ringan : 4 Unit

- Mobil Rusak : 1 Unit

Kerugian : -

Upaya : - Agen Bencana Prov. Jatim dan TRC PB BPBD Kab. Gresik melakukan assesment di lokasi kejadian.

- TRC PB BPBD Kab. Gresik melakukan pemotongan dan pembersihan

pohon tumbang di lokasi kejadian.

- TRC PB BPBD Kab. Gresik melakukan koordinasi dengan Pemerintah Desa Wedoroanom

Sumber : Agen Bencana Jatim Kab. Gresik

4. Kabupaten / : Gresik Kabupaten

Kota

Waktu : 2022-01-28 18:00:00

Tipe : Banjir

Kejadian

Lokasi : Ds. Sumpu, Kec. Driyorejo, Kab. Gresik

Koordinat : -7.344503,112.588829

Cuaca : Hujan Lebat

Kronologi : Pada hari Jum'at, 28 Januari 2022 pukul 16.00 - 17.30 WIB terjadi Hujan Lebat di sertai Angin Kencang di beberapa wilayah Kab. Gresik sehingga mengakibatkan debit air Sungai Avur meningkat. Pada pukul 18.00 WIB air Sungai Avur meluap hingga ke Jalan Desa.

#UPDATE 29 JANUARI 2022 PKL. 07.10 WIB

Perkembangan :

Pada hari Jum'at, 28 Januari 2022 pukul 16.00 - 17.30 WIB terjadi Hujan Lebat di sertai Angin Kencang di beberapa wilayah Kab. Gresik sehingga mengakibatkan debit air Sungai Avur meningkat. Pada pukul 18.00 WIB air Sungai Avur meluap hingga ke Jalan Desa.

- Cuaca saat ini **Cerah Berawan**

- Kondisi genangan saat ini **SURUT TOTAL** pada pukul 04.00 WIB

Meninggal : 0

Hilang : 0

Luka Berat : 0

Luka Ringan : 0

Ringan

Kerusakan : Jalan Desa Sumpu tergenang air dengan ketinggian ± 20 – 50 cm, sepanjang 1300 m

Kerugian : -

Upaya : - Agen Bencana Prov. Jatim dan TRC PB BPBD Kab. Gresik melakukan assesment di lokasi kejadian.
- TRC PB BPBD Kab. Gresik berkoordinasi dengan perangkat desa setempat.
- TRC PB BPBD Kab. Gresik memantau ketinggian air di lokasi kejadian

Sumber : Pusdalops PB BPBD Kab. Gresik

5. Kabupaten / : Situbondo Kabupaten

Kota

Waktu : 2022-01-28 17:00:00

Tipe : Kejadian Lain

Kejadian

Lokasi : Perairan Dermaga Panarukan, Ds. Kilensari, Kec. Panarukan, Kab. Situbondo

Koordinat : -7.693600,113.925797

Cuaca : Hujan Ringan

Kronologi : Pada hari Jumat, tgl 28 Januari 2022 sekira pukul 16.00 WIB Nelayan setempat atas nama PAK TOHARI usia 52 th yg beralamat di Kp. Pesisir selatan rt 01 rw 01 Desa Kilensari bersama rekannya atas nama HERMAN usia 26 th pergi melaut mencari ikan di perairan laut Panarukan. Sekira pukul 17.00 WIB kedua nelayan tersebut melihat mayat berjenis kelamin laki-laki yg mengambang di perairan laut Panarukan Selanjutnya, Pak

Tohari memberitahukan kepada nelayan lain / warga sekitar untuk serta melaporkan kepada pihak terkait. Sekira jam 17. 10 WIB Tim SAR Gabungan mendapat Informasi bahwa ada penemuan mayat di perairan panarukan dan TIM SAR Gabungan langsung bergerak ke lokasi untuk mengevakuasi korban. Pada pukul 20.00 WIB mayat yg dievakuasi oleh tim SAR gabungan tiba di Dermaga Panarukan kemudian langsung dibawa ke RSUD Abdoer Rahem Situbondo

Meninggal : 1
Hilang : 0
Luka Berat : 0
Luka : 0
Ringan
Kerusakan : -
Kerugian : -
Upaya : - Agen Bencana Prov. Jatim dan TRC PB BPBD Kab. Situbondo melakukan assessment di lokasi kejadian.
- Agen Bencana Prov. Jatim dan TRC PB BPBD Kab. Situbondo berkoordinasi dengan perangkat desa setempat.
- TRC PB BPBD Kab. Situbondo melakukan evakuasi korban
Sumber : Pusdalops PB BPBD Kab. Situbondo

6. Kabupaten / : Jombang Kabupaten
Kota
Waktu : 2022-01-28 16:50:00
Tipe : Angin Kencang
Kejadian
Lokasi : Dsn. Bulak, Ds. Mojokrapak, Kec. Tembelang, Kab. Jombang
Koordinat : -7.505228,112.223312
Cuaca : Hujan lebat
Kronologi : Pada Hari Jumat, 28 Januari 2022 pukul 16.00 WIB terjadi Hujan Lebat disertai Angin Kencang di wilayah Kab. Jombang sehingga menyebabkan pohon tumbang pada pukul 16.50 WIB
Meninggal : 0
Hilang : 0
Luka Berat : 0
Luka : 0
Ringan
Kerusakan : - Pohon tumbang : 1 unit
- Akses Jalan Raya terhambat
Kerugian : -
Upaya : - Agen Bencana Prov. Jatim dan TRC PB BPBD Kab. Jombang melakukan assesment di lokasi kejadian.
- TRC PB BPBD Kab. Jombang melakukan pemotongan dan pembersihan pohon tumbang di lokasi kejadian.
Sumber : Pusdalops PB BPBD Kab. Jombang

7. Kabupaten / : Jember Kabupaten
Kota
Waktu : 2022-01-28 16:42:00
Tipe : Banjir
Kejadian
Lokasi : 1. Kec. Kalisat
- Ds. Glagawero, Dsn. Praserean, 1 RT 08/RW 10
- Ds. Ajung, Dsn. Krajan, RT 01 RW 05, RT 05 RW 02

- Ds. Plalangan, Dsn. Curah Lembu, RT 02 RW 14
- 2. Kec. Pakusari
- Ds. Pakusari
- 3. Kec. Panti
- Ds. Pakis, Dsn. Partelon, RT 07 RW 02

Koordinat : -8.124880,113.773499

Cuaca : Hujan Lebat

Kronologi : Pada hari Jum'at, 28 Januari 2022 pukul 14.00 WIB terjadi Hujan Lebat di beberapa wilayah Kab. Jember sehingga mengakibatkan debit air Sungai meningkat. Pada pukul 16.42 WIB air meluap hingga ke pemukiman warga dan akses Jalan Raya dengan ketinggian air ± 30 - 80 cm. Pada pukul 20.00 WIB genangan air sudah SURUT TOTAL

Meninggal : 0

Hilang : 0

Luka Berat : 0

Luka Ringan : 0

Kerusakan : 1. Kec. Kalisat
Ds. Glagawero, Dsn. Praserean, 1 RT 08/RW 10.
- Jiwa terdampak : 10 Jiwa
- Rumah terdampak : 3 Unit
- Fasum terdampak : 1 Unit
Ds. Ajung, Dsn. Krajan, RT 01 RW 05,
- Jiwa terdampak : 20 Jiwa
- Rumah terdampak : 5 Unit
- Rumah Rusak Sedang : 1 Unit
- Tempat Usaha Rusak Ringan : 1 Unit
Ds. Ajung, Dsn. Krajan, RT 05 RW 02
- Jiwa terdampak : 14 Jiwa
- Rumah terdampak : 4 Unit
Ds. Plalangan, Dsn. Curah Lembu, RT 02 RW 14
- Jiwa terdampak : 16 Jiwa
- Rumah terdampak : 4 Unit
2. Kec. Pakusari
Ds. Pakusari
- Jiwa terdampak : 360 Jiwa
- Fasum terdampak : 1 Unit
3. Kec. Panti
Ds. Pakis, Dsn. Partelon, RT 07 RW 02
- Jiwa terdampak : 10 Jiwa
- Rumah terdampak : 2 Unit

Total dampak :

- Jiwa terdampak : 476 Jiwa
- Rumah terdampak : 31 Unit
- Rumah Rusak Sedang : 1 Unit
- Fasum terdampak : 1 Unit
- Tempat Usaha Rusak Ringan : 1 Unit

Kerugian : -

Upaya : - Agen Bencana Prov. Jatim dan TRC PB BPBD Kab. Jember melakukan assessment di lokasi kejadian.
- Agen Bencana Prov. Jatim dan TRC PB BPBD Kab. Jember berkoordinasi dengan perangkat desa setempat.
- TRC PB BPBD Kab. Jember melakukan pemantauan ketinggian genangan air di lokasi kejadian.
- TRC PB BPBD Kab. Jember bersama warga desa setempat melakukan pembersihan.

Sumber : Pusdalops PB BPBD Kab. Jember

8. Kabupaten / : Pamekasan Kabupaten
Kota
Waktu : 2022-01-28 15:39:00
Tipe : Banjir
Kejadian
Lokasi : Dsn. Kapasan, Ds. Rombuh, Kec. Palengaan
Koordinat : -7.396400,112.711197
Cuaca : Hujan Sedang
Kronologi : Pada hari kamis tgl 27/01/2022 jam 14.30 WIB terjadi Hujan dengan intensitas sedang hingga lebat mengguyur wilayah Kec. Palengaan dan menyebabkan jembatan putus sekitar jam 16.30 WIB.

Meninggal : 0
Hilang : 0
Luka Berat : 0
Luka Ringan : 0
Kerusakan : -
Kerugian : -
Upaya : - Agen Bencana Prov. Jatim dan TRC PB BPBD Kab. Pamekasan melakukan assesment di lokasi kejadian
- TRC PB BPBD Kab. Pamekasan berkoordinasi dengan Perangkat Desa setempat
Sumber : AGEN INFORMASI BENCANA JATIM KAB. PAMEKASAN

9. Kabupaten / : Blitar Kabupaten
Kota
Waktu : 2022-01-28 13:00:00
Tipe : Angin Kencang
Kejadian
Lokasi : 1. Ds. Kolomayan, Kec. Wonodadi
- Dsn. Sweden RT 01 RW 01, RT 3 RW 2, RT 2 RW 3
2. Ds. Kebonagung, Kec. Wonodadi
- Dsn. Kebonagung RT 5 RW 1, RT 3 RW 2
Koordinat : -8.026924,111.994179
Cuaca : Hujan Lebat
Kronologi : Pada Hari Jumat, 28 Januari 2022 pukul 11.00 WIB terjadi Hujan Lebat disertai Angin Kencang di wilayah Kab. Blitar sehingga menyebabkan pohon tumbang dan rumah rusak pada pukul 13.00 WIB

Meninggal : 0
Hilang : 0
Luka Berat : 0
Luka Ringan : 0
Kerusakan : 1. Ds. Kolomayan
Dsn. Sweden RT 01 RW 01
- Rumah Rusak Ringan : 1 Unit
- Pohon Tumbang : 1 Unit
Dsn. Sweden RT 3 RW 2
- Rumah Rusak Ringan : 4 Unit
- Pohon Tumbang : 4 Unit
Dsn. Sweden RT 2 RW 3
- Rumah Rusak Ringan : 1 Unit
- Pohon Tumbang : 1 Unit
2. Ds. Kebonagung
Dsn. Kebonagung RT 5 RW 1

- Pohon Tumbang : 1 Unit
- Dsn. Kebonagung RT 3 RW 2
- Rumah Rusak Ringan : 1 Unit
- Pohon Tumbang : 1 Unit

Total dampak :

- Rumah Rusak Ringan : 7 Unit
- Pohon Tumbang : 8 Unit

Kerugian : -

Upaya : - Agen Bencana Prov. Jatim dan TRC PB BPBD Kab. Blitar melakukan assesment di lokasi kejadian.
 - TRC PB BPBD Kab. Blitar berkoordinasi dengan perangkat desa setempat.
 - TRC PB BPBD Kab. Blitar melakukan pemotongan dan pembersihan pohon tumbang di lokasi kejadian.

Sumber : Agen Bencana Jatim Kab. Blitar

III. Pantauan Gunung Api di Wilayah Jawa Timur

Gunung api di wilayah Jawa Timur yang terpantau sebagai berikut:

1. Gunung Bromo : **WASPADA** (Level II) Sejak Tanggal 20 Oktober 2016
2. Gunung Semeru : **SIAGA** (Level III) Sejak Tanggal 16 Desember 2021
3. Gunung Raung : **NORMAL** (Level I) Sejak Tanggal 09 Agustus 2021
4. Gunung Ijen : **NORMAL** (Level I) Sejak Tanggal 08 Agustus 2014
5. Gunung Kelud : **NORMAL** (Level I) Sejak Tanggal 07 Agustus 2014
6. Gunung Lamongan : **NORMAL** (Level I) Sejak Tanggal 19 April 2012
7. Gunung Arjuno – Welirang : **NORMAL** (Level I) Sejak Tahun 1995

IV. Pantauan Titik Panas Wilayah Jawa Timur

Pantauan berdasarkan sensor **MODIS (Moderate Resolution Imaging Spectroradiometer)** dari Satelit Terra, Aqua, Suomi pada hari **Jum'at - Sabtu, 28 - 29 Januari 2022, pukul 07.00 s/d 07.00 WIB**. Dilaporkan sebagai berikut :

NIHIL

V. Peringatan Dini Cuaca Wilayah Jawa Timur

A. Peringatan Dini Cuaca Jawa Timur pada hari Jum'at - Sabtu, 28 - 29 Januari 2022, pukul 11.05 s/d 21.14 WIB. Berpotensi terjadi Hujan Sedang – Lebat yang dapat disertai Kilat/Petir dan Angin Kencang terjadi sebanyak **7 (Tujuh) kali** peringatan (Prakirawan-BMKG Surabaya).

B. Penyebaran informasi peringatan dini Jawa Timur :

1. Menelepon Kabupaten/ Kota yang diperkirakan berpotensi terjadi hujan.
2. Menyebarkan informasi melalui Radio Komunikasi VHF BPBD Provinsi Jawa Timur pada freq 169.225 Mhz dan VHF RAPI pada freq 142.040 Mhz.
3. Menyebarkan informasi ke Kab/Kota melalui SMS Gateway BPBD Provinsi Jawa Timur dan melalui ponsel monitoring nomor 081231780000 dan Jejaring Sosial.

VI. Prakiraan Cuaca Wilayah Jawa Timur

Prakiraan Cuaca Provinsi Jawa Timur pada **Sabtu - Minggu, 29 - 30 Januari 2022, pukul 07.00 s/d 07.00 WIB**. Dila porkan sebagai berikut :

- A. - Pagi hari :** diprakirakan Cerah, Berawan, dan Hujan Ringan-Sedang.
 - Siang-Sore hari : diprakirakan Cerah, Berawan, Hujan Ringan-Sedang, dan Hujan Lebat disertai Petir.

- **Malam hari** : diperkirakan Cerah, Berawan, Hujan Ringan-Sedang, dan Hujan Lebat disertai Petir.
- **Dini hari** : diperkirakan Cerah, Berawan, Berkabut, dan Hujan Ringan-Sedang.
- **Suhu udara** : 15 - 34 °C
- **Kelembapan udara** : 60 - 100 %
- **Angin** : dominan dari Barat - Barat Daya dengan kecepatan 05 - 40 km/jam

B. - Peringatan dini :

- Waspada** hujan intensitas sedang hingga lebat disertai petir dan angin kencang sesaat pada:
- **Siang-Sore hari** di wilayah Magetan, Ponorogo, Pacitan, Trenggalek, Kab. Malang, Kota Malang, Kab. Pasuruan, Kab. Probolinggo, Lumajang, Jember, Bondowoso dan Situbondo.
 - **Malam hari** di wilayah Surabaya, Sidoarjo, Jombang, Ponorogo, Bondowoso dan Situbondo.

Sumber : BMKG Stasiun Meteorologi Juanda

VII. Prakiraan Tinggi Gelombang

Prakiraan gelombang laut maksimum di wilayah Jawa Timur **Sabtu - Minggu, 29 - 30 Januari 2022, pukul 07.00 s/d 07.00 WIB**. Dilaporkan sebagai berikut :

- A. Kondisi Sinoptik** : Hujan, arah angin dari Barat Daya - Barat, kec. angin maksimum di L. Jawa bagian timur 14 knots dan S. Hindia selatan Jatim 16 knots. Tinggi gelombang di L. Jawa bagian timur antara 0.3-1.3 m dan di S. Hindia selatan Jatim antara 1.5-3.5 m.
- B. Peringatan** : Waspada tinggi gelombang lebih dari 2.5 m di Perairan selatan Jatim, S. Hindia selatan Jatim.

Sumber : BMKG Maritim Surabaya


VIII. Komunikasi Radio

Berdasarkan monitoring dari Media Sosial (Facebook, WhatsApp & Telegram) dan Radio PUSDALOPS BPBD Provinsi Jawa Timur di Frekwensi HF 11.437.5, VHF 169.225 Mhz, dan VHF 142.040 MHz pada hari pada **Jum'at - Minggu, 28 - 29 Januari 2022, pukul 07.00 s/d 07.00 WIB**. Dilaporkan sebagai berikut :

LOG SHEET		Tanggal : 28 - 29 Januari 2022
Operator : Bagus, Syamsi, Agung & Herliambang		Hari : Jum'at - Sabtu
		STASIUN : PUSDALOPS BPBD JATIM
REKAP PERCAKAPAN		
Waktu	Pengirim	Percakapan
28/01/2022 07:00:00	Kab. Ponorogo	Cerah Berawan
28/01/2022 07:00:00	Kab. Sampang	Cerah Berawan
28/01/2022 07:00:00	Kab. Tulungagung	Cerah Berawan
28/01/2022 07:01:00	Kota Pasuruan	Berawan - Hujan Ringan
28/01/2022 07:08:00	Kota Pasuruan	Berawan
28/01/2022 07:10:00	Kab. Blitar	Berawan
28/01/2022 07:17:00	Kab. Pacitan	Berawan - Hujan Ringan
28/01/2022 07:22:00	Kab. Trenggalek	Cerah Berawan
28/01/2022 07:30:00	Kab. Probolinggo	Hujan Ringan
28/01/2022 07:42:00	Kab. Situbondo	Berawan
28/01/2022 07:48:00	Kab. Bojonegoro	Berawan
28/01/2022 08:02:00	Kab. Magetan	Cerah Berawan
28/01/2022 09:05:00	Kota Batu	Cerah Berawan
28/01/2022 09:09:00	Kab. Magetan	Cerah Berawan
28/01/2022 09:17:00	Kab. Bojonegoro	Cerah
28/01/2022 09:25:00	Kab. Madiun	Cerah Berawan
28/01/2022 09:30:00	Kab. Sidoarjo	Cerah
28/01/2022 10:01:00	Kota Pasuruan	Cerah Berawan
28/01/2022 10:04:00	Kab. Jombang	Cerah Berawan
28/01/2022 10:04:00	Kab. Nganjuk	Berawan
28/01/2022 10:12:00	Kab. Jember	Cerah Berawan
28/01/2022 10:13:00	Kab. Jombang	Cerah Berawan

28/01/2022 10:15:00	Kab. Mojokerto	Cerah Berawan
28/01/2022 10:44:00	Kab. Malang	Berawan
28/01/2022 11:07:00	Kab. Bojonegoro	Cerah
28/01/2022 11:12:00	Kab. Probolinggo	Cerah Berawan
28/01/2022 11:12:00	Kab. Gresik	Cerah Berawan
28/01/2022 11:14:00	Kab. Tulungagung	Cerah Berawan
28/01/2022 11:24:00	Kab. Tuban	Cerah
28/01/2022 11:54:00	Kab. Ponorogo	Cerah
28/01/2022 12:04:00	Kab. Trenggalek	Cerah Berawan
28/01/2022 12:08:00	Kab. Situbondo	Cerah Berawan
28/01/2022 12:17:00	Kab. Gresik	Berawan
28/01/2022 12:20:00	Kab. Trenggalek	Cerah Berawan
28/01/2022 12:33:00	Kab. Magetan	Cerah Berawan
28/01/2022 13:04:00	Kab. Jombang	Cerah
28/01/2022 13:58:00	Kab. Pacitan	Berawan
28/01/2022 14:05:00	Kota Pasuruan	Cerah Berawan
28/01/2022 14:37:00	Kab. Tulungagung	Berawan - Hujan Ringan
28/01/2022 15:00:00	Kab. Gresik	Cerah Berawan
28/01/2022 15:02:00	Kab. Magetan	Berawan
28/01/2022 16:00:00	Kab. Jombang	Berawan
28/01/2022 16:06:00	Kab. Nganjuk	Berawan - Hujan Sedang
28/01/2022 16:11:00	Kab. Ponorogo	Berawan
28/01/2022 17:08:00	Kab. Gresik	Hujan Ringan - Sedang
28/01/2022 17:11:00	Kab. Probolinggo	Berawan
28/01/2022 17:24:00	Kab. Pacitan	Berawan
28/01/2022 17:40:00	Kab. Tuban	Hujan Lebat
28/01/2022 19:00:00	Kab. Bojonegoro	Hujan Ringan
28/01/2022 19:00:00	Kab. Jombang	Berawan - Hujan Ringan
28/01/2022 19:05:00	Kab. Nganjuk	Hujan Ringan - Sedang
28/01/2022 19:06:00	Kab. Gresik	Hujan Ringan - Sedang
28/01/2022 19:08:00	Kab. Madiun	Berawan
28/01/2022 19:30:00	Kab. Probolinggo	Hujan Ringan - Lebat
28/01/2022 19:50:00	Kota Batu	Berawan
28/01/2022 20:40:00	Kab. Ponorogo	Berawan
28/01/2022 20:54:00	Kab. Blitar	Cerah Berawan
28/01/2022 20:57:00	Kab. Pacitan	Hujan Ringan
28/01/2022 21:00:00	Kota Pasuruan	Cerah Berawan
28/01/2022 21:00:00	Kab. Mojokerto	Hujan Ringan
28/01/2022 21:32:00	Kab. Tulungagung	Cerah
28/01/2022 21:50:00	Kab. Trenggalek	Berawan
28/01/2022 22:00:00	Kab. Nganjuk	Berawan
28/01/2022 23:01:00	Kab. Magetan	Berawan
28/01/2022 23:34:00	Kab. Situbondo	Hujan Ringan
28/01/2022 23:55:00	Kab. Madiun	Berawan
29/01/2022 00:00:00	Kab. Ponorogo	Berawan
29/01/2022 00:50:00	Kab. Probolinggo	Berawan
29/01/2022 01:02:00	Kab. Jombang	Berawan - Hujan Ringan
29/01/2022 04:04:00	Kab. Jombang	Berawan
29/01/2022 04:49:00	Kab. Lumajang	Berawan
29/01/2022 06:06:00	Kab. Ponorogo	Cerah Berawan
29/01/2022 06:13:00	Kab. Pasuruan	Berawan
29/01/2022 06:16:00	Kota Madiun	Cerah Berawan
29/01/2022 06:17:00	Kab. Bojonegoro	Berawan
29/01/2022 06:21:00	Kab. Nganjuk	Berawan
29/01/2022 06:46:00	Kab. Madiun	Cerah Berawan
29/01/2022 06:54:00	Kab. Trenggalek	Cerah Berawan
29/01/2022 07:00:00	Kab. Pacitan	Berawan


Sidoarjo, 29 Januari 2022
a.n. KAPUSDALOPS PB
BPBD Prov. Jawa Timur
Manager,



DINO ANDALANANTO, S.Kom
NIPTTPK. 208-03061985-012019-1875

Operator,

1.




BAGUS MUKTI WIBOWO, S.Kom
NIPTTPK. 208-05061987-012019-1855

2.



SYAMSI RIYADHI

3.



AGUNG ATMA D.

4.



HERLAMBANG M.J