

PEMERINTAH PROVINSI JAWA TIMUR
BADAN PENANGGULANGAN BENCANA DAERAH

Jl. Letjen S. Parman No. 55 Waru, Telp. (031) 8550222; Fax. (031) 8550101

WARU – SIDOARJO

Sidoarjo, 20 Januari 2022

Nomor : 360/ *110* /208.1/2022
Sifat : Penting
Lampiran : -
Perihal : Laporan Harian Bencana

Kepada
Yth. Ibu Gubernur Jawa Timur


Di **SURABAYA**

Bersama ini disampaikan dengan hormat **Laporan Harian** PUSDALOPS PB BPBD Provinsi Jawa Timur kejadian bencana pada Tanggal 19 – 20 Januari 2022 pukul 07.00 WIB, berdasarkan pantauan petugas piket dan laporan dari BPBD Kabupaten / Kota se Jawa Timur sebagaimana terlampir.

Demikian untuk menjadi periksa.

An. KEPALA PELAKSANA
BADAN PENANGGULANGAN BENCANA DAERAH
PROVINSI JAWA TIMUR

Sekretaris,



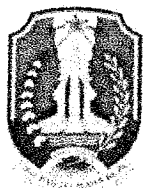
SUHARLINA KUSUMAWARDANI, ST, MT.

Pembina

NIP. 19690929 199703 2 005

TEMBUSAN :

- Yth. 1. Bp. Kepala BNPB di Jakarta
2. Bp. Kepala Kepolisian Daerah Jawa Timur
3. Bp. Wakil Gubernur Jawa Timur
4. Bp. Sekretaris Daerah Prov. Jatim selaku Kepala ex officio BPBD Prov. Jatim
5. Bp. Kepala Pelaksana BPBD Prov. Jatim
-



PEMERINTAH PROVINSI JAWA TIMUR
BADAN PENANGGULANGAN BENCANA DAERAH

Jl. Letjen. S. Parman No. 55 Waru, Telp. (031) 8550222; Fax. (031) 8550101
SIDOARJO – 61256

LAPORAN HARIAN PUSDALOPS

Dilaporkan kejadian alam dan bencana di wilayah Jawa Timur yang terjadi pada **Rabu - Kamis, 19 - 20 Januari 2022, pukul 07.00 s/d 07.00 WIB**. Informasi yang diperoleh Pusdalops BPBD Provinsi Jawa Timur, sebagai berikut :

I. Kejadian Bencana

1. Kabupaten : Madiun Kabupaten
/ Kota

Waktu : 2022-01-19 16:35:00

Tipe : Banjir

Kejadian

Lokasi : Kec. Saradan

a. RT 20 & 21 Dsn. Sumberan, Ds. Klumutan

b. RT/08 RW/01 Ds. Tulung

c. RT/01 RW/01 Ds. Bener

Kec. Pilangkenceng

a. RT/02 RW/01 Ds. Kedungrjo

b. RT/03 RW/02 Ds. Kedungrjo

c. RT/04 RW/02 Ds. Kedungrjo

d. RT/07 RW/02 Ds. Kedungrjo

e. RT/02 RW/01 Dsn. Setono, Ds. Kedungmaron

f. RT/09 RW/02 Dsn. Dua, Ds. Kedungmaron

Kec. Wonoasri

a. RT/10 RW/04 Dsn. Karanglo, Ds. Buduran

Koordinat : 7.527360,111.710655

Cuaca : Hujan

Kronologi : Pada hari Rabu, 19 Januari 2022 pukul 16.35 WIB telah terjadi hujan lebat yang mengakibatkan Kali Jerohan meluap dan menggenangi pemukiman warga di beberapa titik.

#UPDATE 19 DESEMBER 2021, PKL. 21.30 WIB :

Kec. Saradan

a. RT 20 & 21 Dsn. Sumberan, Ds. Klumutan

- Ketinggian genangan : ± 70 cm

- 150 KK terdampak

b. RT/08 RW/01 Ds. Tulung

- Ketinggian genangan : ± 25 cm

c. RT/01 RW/01 Ds. Bener

- Ketinggian genangan Surut

Kec. Pilangkenceng

a. RT/02 RW/01 Ds. Kedungrjo

- Ketinggian genangan : ± 40 cm

b. RT/03 RW/02 Ds. Kedungrjo

- Ketinggian genangan : ± 40 cm

c. RT/04 RW/02 Ds. Kedungrjo

- Ketinggian genangan : ± 40 cm

d. RT/07 RW/02 Ds. Kedungrjo

- Ketinggian genangan : ± 40 cm

e. RT/02 RW/01 Dsn. Setono, Ds. Kedungmaron

- Ketinggian genangan : ± 45 cm

f. RT/09 RW/02 Dsn. Dua, Ds. Kedungmaron

- Ketinggian genangan : ± 90 cm

- 30 KK terdampak

Kec. Wonoasri
a. RT/10 RW/04 Dsn. Karanglo, Ds. Buduran
- Ketinggian genangan : ± 40 cm

Total dampak :
KK terdampak : 180 KK (masih dalam pendataan)

Meninggal : 0

Hilang : 0

Luka Berat : 0

Luka Ringan : 0

Kerusakan : Total dampak :
KK terdampak : 180 KK (masih dalam pendataan)

Kerugian : -

Upaya : - Agen Bencana Prov. Jatim dan TRC PB BPBD Kab. Madiun melakukan assessment di lokasi kejadian.
- TRC PB BPBD Kab. Madiun berkoordinasi dengan Perangkat Desa setempat.
- TRC PB BPBD Kab. Madiun melakukan pemantauan ketinggian genangan air di lokasi kejadian.

Sumber : Agen Bencana Jatim

2. Kabupaten : Pasuruan Kabupaten
/ Kota

Waktu : 2022-01-19 15:30:00

Tipe : Banjir

Kejadian

Lokasi : 1. Ds. Bendungan, Kec. Kraton
2. Ds. Tambakrejo, Kec. Kraton

Koordinat : -7.610374,112.853989

Cuaca : Hujan Lebat

Kronologi : Pada hari Rabu, 19 Januari 2022 pukul 15.30 WIB terjadi hujan intensitas tinggi yang mengakibatkan banjir di wilayah Ds. Bendungan, Kec. Kraton. Ketinggian genangan air berkisar 50 - 80 cm. Untuk saat ini mulai ada penurunan dengan cepat.

Dampak :

Ds. Bendungan, Kec. Kraton

1. Dsn. Bendungan Selatan

KK Terdampak : 195 KK

2. Dsn. Kalimas Utara

KK Terdampak : 35 KK

3. Dsn. Tegalan

KK Terdampak : 34 KK

4. Dsn. Dawan Mas

KK Terdampak : 47 KK

5. Dsn. Muneng

KK Terdampak : 75 KK

6. Dsn. Kalimas Selatan

KK Terdampak : 76 KK

7. Dsn. Wangon Mas

KK Terdampak : 38 KK

Total KK Terdampak : 500 KK

Ketinggian genangan air 50 - 80 cm

#UPDATE 20 JANUARI 2021, PKL. 02.00

Perkembangan :

- Pada hari Rabu, 19 Januari 2022 pukul 15.30 WIB terjadi hujan intensitas tinggi yang mengakibatkan banjir di wilayah Ds. Bendungan, Kec. Kraton.

Ketinggian genangan air berkisar 50 - 80 cm. Untuk saat ini mulai ada penurunan dengan cepat.

- Kondisi cuaca saat ini : Berawan - Hujan Ringan

Dampak :

Ds. Bendungan, Kec. Kraton

a. Dsn. Bendungan Selatan

- Ketinggian genangan air 30 - 50 cm (-)

- KK Terdampak : 195 KK

b. Dsn. Kalimas Utara

- Ketinggian genangan air 30 - 50 cm (-)

- KK Terdampak : 35 KK

c. Dsn. Tegalan

- Ketinggian genangan air 30 - 50 cm (-)

- KK Terdampak : 34 KK

d. Dsn. Dawan Mas

- Ketinggian genangan air 30 - 50 cm (-)

- KK Terdampak : 47 KK

e. Dsn. Muneng

- Ketinggian genangan air 30 - 50 cm (-)

- KK Terdampak : 75 KK

f. Dsn. Kalimas Selatan

- Ketinggian genangan air 30 - 50 cm (-)

- KK Terdampak : 76 KK

g. Dsn. Wangon Mas

- Ketinggian genangan air 30 - 50 cm (-)

- KK Terdampak : 38 KK

Ds. Tambakrejo, Kec. Kraton (+)

a. RW/01 Dsn. Getas

- Ketinggian genangan air 20 - 30 cm

- KK Terdampak : 95 KK

b. RW/02 Dsn. Batoan

- Ketinggian genangan air 20 - 40 cm

- KK Terdampak : 105 KK

Total KK Terdampak : 700 KK

Meninggal : 0

Hilang : 0

Luka Berat : 0

Luka : 0

Ringan

Kerusakan : Total KK Terdampak : 700 KK

Kerugian : -

Upaya : - Agen Bencana Prov. Jatim dan TRC PB BPBD Kab. Pasuruan melakukan assessment di lokasi kejadian.

- TRC PB BPBD Kab. Pasuruan berkoordinasi dengan Perangkat Desa setempat.

- TRC PB BPBD Kab. Pasuruan melakukan pemantauan ketinggian genangan air.

Sumber : Pusdalops BPBD Kab. Pasuruan

3. Kabupaten : Lamongan Kabupaten
/ Kota

Waktu : 2022-01-19 12:00:00

Tipe : Banjir

Kejadian

Lokasi : Kel. Babat, Kec. Babat.
1. Jalan Sumiwiharjo

2. Jalan Sawonggaling
3. Jalan langger waqaf
4. Jalan Gotong royong
5. Jalan Perintis
6. Jalan Pramuka
7. Jalan Pemuda
8. Jalan Cokroaminoto
9. Jalan Olahraga
10. Jalan Kartini
11. Jalan Madrasah
12. Jalan Gudang Station
13. Jalan Tanggulrejo
14. Jalan Lengkong
15. Jalan Raya lama
16. Jalan Kauman
17. Jalan Rumah sakit
18. Jalan Tambangan
19. Jalan Gilang KA

Koordinat : -7.109071,112.139496

Cuaca : Hujan Lebat

Kronologi : Pada hari Selasa, 18 Januari 2022, pkl. 19.00 WIB telah terjadi hujan lebat sehingga pada hari Rabu (19/01) pkl. 12.00 WIB terjadi banjir luapan Sungai Konang dan juga akibat dari alih fungsi lahan rawa Semando.

Meninggal : 0

Hilang : 0

Luka Berat : 0

Luka Ringan : 0

Kerusakan :

1. Jalan Sumiwiharjo
- ketinggian air ± 35 - 50 cm
2. Jalan Sawonggaling
- ketinggian air ± 30 - 45 cm
3. Jalan langger waqaf
- ketinggian air ± 20 - 35 cm
4. Jalan Gotong royong
- ketinggian air ± 40 - 60 cm
5. Jalan Perintis
- ketinggian air ± 30 - 45 cm
6. Jalan Pramuka
- ketinggian air ± 30 - 40 cm
7. Jalan Pemuda
- ketinggian air ± 40 - 60 cm
8. Jalan Cokroaminoto
- ketinggian air ± 25 - 40 cm
9. Jalan Olahraga
- ketinggian air ± 20 - 30 cm
10. Jalan Kartini
- ketinggian air ± 30 - 45 cm
11. Jalan Madrasah
- ketinggian air ± 10 - 15 cm
12. Jalan Gudang Station
- ketinggian air ± 20 - 30 cm
13. Jalan Tanggulrejo
- ketinggian air ± 35 - 50 cm
14. Jalan Lengkong
- ketinggian air ± 20 - 30 cm
15. Jalan Raya lama
- ketinggian air ± 15 - 30 cm
16. Jalan Kauman
- ketinggian air ± 25 - 40 cm
17. Jalan Rumah sakit

- ketinggian air ± 25 - 30 cm
18. Jalan Tambangan
- ketinggian air ± 30 - 45 cm
19. Jalan Gilang KA
- ketinggian air ± 25 - 40 cm

Kerugian : -
Upaya : - Agen Bencana Prov. Jatim dan TRC PB BPBD Kab. Lamongan melakukan assessment di lokasi kejadian dan berkoordinasi dengan perangkat desa setempat
- TRC PB BPBD Kab. Lamongan melakukan monitoring ketinggian air
- BPBD Kab. Lamongan menyalakan 3 pompa air ukuran 500 dan 2 pompa air ukuran 150 serta penambahan pompa portable ukuran 150 untuk mengurangi debit air di Kec. Babat
Sumber : Agen Bencana Kab. Lamongan

4. Kabupaten : Situbondo Kabupaten
/ Kota
Waktu : 2022-01-18 16:30:00
Tipe : Angin Kencang
Kejadian
Lokasi : a. RT 04/RW.08 Dsn. Lugundang Barat, Ds. Talkandang, Kec. Situbondo
b. RT.01/RW/05 Dsn. Lugundang Timur, Ds. Talkandang, Kec. Situbondo
Koordinat : -7,682461,113.983681
Cuaca : Hujan Lebat
Kronologi : Pada hari Selasa, 18 Januari 2022 pukul 16.30 WIB, terjadi hujan lebat disertai angin kencang yang mengakibatkan beberapa pohon tumbang dan tiang listrik roboh serta beberapa rumah warga rusak. Tidak ada korban luka maupun korban jiwa dalam kejadian tersebut.

Meninggal : 0
Hilang : 0
Luka Berat : 0
Luka Ringan : 0
Kerusakan : a. RT 04/RW.08 Dsn. Lugundang Barat, Ds. Talkandang, Kec. Situbondo
- Rumah rusak ringan : 10 unit (+)
- Rumah rusak sedang : 2 unit
- Rumah rusak berat : 1 unit
- Tempat usaha rusak sedang (Gudang) : 2 unit
- Tempat usaha rusak berat : 1 unit
b. RT.01/RW/05 Dsn. Lugundang Timur, Ds. Talkandang, Kec. Situbondo
- Rumah rusak ringan : 4 unit
- Rumah rusak sedang : 11 unit
- Rumah rusak berat : 1 unit (+)
- Fasum rusak berat (Musollah Mamba'ul Hikam) : 1 unit

Total dampak keseluruhan:
- Rumah rusak ringan : 14 unit
- Rumah rusak sedang : 13 unit
- Rumah rusak berat : 2 unit
- Tempat usaha rusak sedang : 3 unit
- Fasum rusak berat : 1 unit
- Rumah Terdampak : 33 Unit / 33 KK

Kerugian : -
Upaya : - Agen Bencana Prov. Jatim dan TRC PB BPBD Kab. Situbondo melakukan assessment di lokasi kejadian
- TRC PB BPBD Kab. Situbondo berkoordinasi dengan Perangkat Desa

Unsur yang terlibat :

- BPBD Kab. Situbondo
- Agen Bencana Prov. Jatim
- Kecamatan Situbondo
- Polsek Situbondo
- Koramil Situbondo
- Pemdes Talkandang
- Tagana Dinsos Kab. Situbondo
- Pramuka BP 1312 kwarcab Situbondo
- Warga setempat

Sumber : Pusdalops PB BPBD Kab. Situbondo

5. Kabupaten : Pasuruan Kabupaten
/ Kota

Waktu : 2022-01-15 16:30:00

Tipe : Banjir

Kejadian

Lokasi : 1. Kec. Grati
a. Dsn. Kebukan, Ds. Kedawung Kulon
b. Dsn. Adirogo, Ds. Kedawung Kulon
c. Dsn. Kedawung, Ds. Kedawung kulon
d. Dsn. Kajar Kuning, Ds. Kedawung Wetan
e. Dsn. Krawan, Ds. Kedawung Wetan

2. Kec. Winongan

- a. Dsn. Karangsono, Ds. Winongan Lor
- b. Dsn. Tokwiro, Ds. Winongan Lor
- c. Dsn. Bandaran lor, Ds. Winongan Lor
- d. Dsn. Bandaran Kidul, Ds. Winongan Lor
- e. Dsn. Ledok, Ds. Prodo
- f. Dsn. Jetis, Ds. Prodo
- g. Dsn. Prodo, Ds. Prodo
- h. Dsn. Kampung baru, Ds. Prodo
- i. Dsn. Gendol, Ds. Prodo
- j. Dsn. Gambiran, Ds. Bandaran
- k. Dsn. Karang Makam, Ds. Bandaran
- l. Dsn. Karang Tanjung, Ds. Bandaran
- m. Dsn. Bandaran Kidul, Ds. Bandaran
- n. Dsn. Bandaran Lor, Ds. Bandaran
- o. Dsn. Kampung Baru, Ds. Bandaran
- p. Dsn. Mayangbang, Ds. Bandaran
- q. Dsn. Kidul Dalem, Ds. Winongan Kidul
- r. Dsn. Cokropaten, Ds. Winongan Kidul
- s. Dsn. Pandean, Ds. Winongan Kidul
- t. Dsn. Diunan, Ds. Winongan Kidul
- u. Dsn. Talang Kidul, Ds. Winongan Kidul

3. Kec. Rejoso

- a. Dsn. Turi, Ds. Toyaning
- b. Dsn. Bantengan, Ds. Sadengrejo
- c. Dsn. Sadeng, Ds. Sadengrejo
- d. Dsn. Darah, Ds. Sadengrejo
- e. Dsn. Panjen, Ds. Pateguran
- f. Dsn. Terino, Ds. Kemantrenrejo
- g. Dsn. Kejambon, Ds. Kemantrenrejo
- h. Dsn. Krajan, Ds. Kedungbako
- i. Dsn. Sedengan, Ds. Arjosari
- j. Ds. Kedung Bendo, Ds. Rejoso Lor
- k. Ds. Kasuran, Ds. Rejoso Lor
- l. Ds. Andilan, Ds. Rejoso Lor
- m. Ds. Karang Asem, Ds. Rejoso Lor

- n. Ds. Sidowayah, Ds. Rejoso Lor
- o. Ds. Palembang, Ds. Rejoso Lor
- p. Dsn. Wonowoso, Ds. Kedungbako (+)
- q. Dsn. Bandaran, Ds. Jarangan (+)
- r. Dsn. Sarirejo, Ds. Arjosari (+)
- s. Dsn. Ngopak, Ds. Arjosari (+)
- t. Dsn. Raket, Ds. Kawisrejo (+)
- u. Dsn. Gapuk, Ds. Kawisrejo (+)

Koordinat : -7.714521,112.973228

Cuaca : Hujan Lebat

Kronologi : Pada hari Sabtu, 15 Januari 2022, pkl. 16.30 WIB telah terjadi hujan lebat yang mengakibatkan banjir dan menggenangi pemukiman warga di Ds. Kedawung Kulon, Kec. Grati.

#Update 20/01/2022 pukul 02.00 WIB

Perkembangan :

- Pada hari Sabtu, 15 Januari 2022, pkl. 16.40 WIB telah terjadi hujan lebat yang mengakibatkan banjir dan menggenangi pemukiman warga di Ds. Kedawung Kulon, Kec. Grati.
- Cuaca saat ini Berawan - Hujan Ringan
- Kondisi saat ini Kec. Grati SURUT TOTAL
- Kondisi saat ini Kec. Winongan SURUT TOTAL

Kec. Grati

1. Dsn. Kebrukan, Ds. Kedawung Kulon
 - Jalan desa tergenang 40 - 60 cm (+)
 - 268 KK terdampak
2. Dsn. Adirogo, Ds. Kedawung Kulon
 - Jalan desa tergenang SURUT
 - 432 KK terdampak
3. Dsn. Kedawung, Ds. Kedawung Kulon
 - Jalan desa tergenang SURUT
 - 536 KK terdampak
4. Dsn. Kajar Kuning, Ds. Kedawung Wetan
 - Jalan desa tergenang SURUT
 - 1000 KK terdampak
5. Dsn. Krawan, Ds. Kedawung Wetan
 - Jalan desa tergenang SURUT
 - 300 KK terdampak

Kec. Winongan

Ds. Winongan Lor

1. Dsn. Karangsono, Ds. Winongan Lor
 - Ketinggian genangan SURUT
 - 75 Rumah / 86 KK Terdampak
2. Dsn. Tokwiro
 - Ketinggian genangan air : SURUT
 - 45 Rumah / 59 KK Terdampak
3. Dsn. Bandaran lor
 - Ketinggian genangan : SURUT
 - 45 Rumah / 57 KK Terdampak
4. Dsn. Bandaran Kidul
 - Ketinggian genangan : SURUT
 - 64 Rumah / 85 KK Terdampak

Ds. Prodo

1. Dusun Ledok
 - Ketinggian genangan : SURUT
 - 35 KK Terdampak
2. Genangan di dusun jetis
 - Ketinggian genangan : SURUT
 - 67 Rumah / 85 KK Terdampak

3. Dsn. Prodo
 - Ketinggian genangan : SURUT
 - 67 Rumah / 86 KK Terdampak
4. Dsn. Kampung baru
 - Ketinggian genangan : SURUT
 - 67 Rumah / 80 KK Terdampak
5. Dsn. Gendol
 - Ketinggian genangan : SURUT
 - 60 Rumah / 79 KK Terdampak

Ds. Bandaran

1. Dsn. Gambiran
 - Ketinggian genangan SURUT
 - 89 Rumah / 110 KK Terdampak
2. Dsn. Karang Makam
 - Ketinggian genangan : SURUT
 - 70 Rumah / 85 KK Terdampak
3. Dsn. Karang Tanjung
 - Ketinggian genangan : SURUT
 - 50 KK Terdampak
4. Dsn. Bandaran Kidul
 - Ketinggian genangan : SURUT
 - 85 KK Terdampak
5. Dsn. Bandaran Lor
 - Ketinggian genangan : SURUT
 - 57 KK Terdampak
6. Dsn. Kampung Baru
 - Ketinggian genangan : SURUT
 - 79 KK Terdampak
7. Dsn. Mayangbang
 - ketinggian genangan : SURUT
 - 68 KK Terdampak

Ds. Winongan Kidul

1. Dsn. Kidul Dalem
 - Ketinggian genangan : SURUT
 - 42 KK Terdampak
2. Dsn. Cokropaten
 - Ketinggian genangan : SURUT
 - 38 KK Terdampak
3. Dsn. Pandean
 - Ketinggian genangan : SURUT
 - 36 KK Terdampak
4. Dsn. diunan
 - Ketinggian genangan : SURUT
 - 27 KK Terdampak
5. Dsn. Talang Kidul
 - Ketinggian genangan : SURUT
 - 31 KK Terdampak

Kec. Rejoso

1. Dsn. Turi, Ds. Toyaning
 - Ketinggian genangan 30 - 40 cm (-)
 - 400 KK Terdampak
2. Dsn. Toyaning kidul
 - Ketinggian genangan 40 - 50 cm (-)
 - 123 KK Terdampak
3. Dsn. Jali, Ds. Toyaning
 - Ketinggian genangan 30 - 50 cm (-)
4. Dsn. Ngemplak Sari, Ds. Toyaning
 - Ketinggian genangan 30 - 40 cm (-)
 - 100 KK Terdampak
5. Dsn. Ngemplak Leto Ds. Toyaning

- Ketinggian genangan 40 - 50 cm (~)
- 12 KK Terdampak
- 6. Dsn. Gerongan, Ds. Toyaning
- Ketinggian genangan 30 - 40 cm (~)
- 200 KK Terdampak
- 7. Dsn. Ngemplak, Ds. Toyaning
- Ketinggian genangan 30 - 40 cm (-)
- 200 KK Terdampak
- 8. Dsn. Ploso, Ds. Toyaning
- Ketinggian genangan SURUT
- 150 KK Terdampak
- 9. Dsn. Bantengan, Ds. Sadengrejo
- Jalan desa tergenang 30 - 60 cm (~)
- 35 KK Terdampak
- 10. Dsn. Sadeng, Ds. Sadengrejo
- Jalan desa tergenang 30 - 60 cm (~)
- 364 KK Terdampak
- 11. Dsn. Darah, Ds. Sadengrejo
- Jalan desa tergenang 30 - 60 cm (~)
- 72 KK Terdampak
- 12. Dsn. Panjen, Ds. Pateguran
- Jalan desa tergenang 50 - 70 cm (-)
- 700 KK Terdampak
- 13. Dsn. Terino, Ds. Kemantrenrejo
- Ketinggian genangan SURUT
- 75 KK Terdampak
- 14. Dsn. Kejambon, Ds. Kemantrenrejo
- Ketinggian genangan SURUT
- 50 KK Terdampak
- 15. Dsn. Krajan, Ds. Kedungbako
- Ketinggian genangan 50 - 100 cm (~)
- 250 KK Terdampak
- 16. Dsn. Wonowoso, Ds. Kedungbako
- Ketinggian genangan 50 - 100 cm (-)
- 100 KK Terdampak
- 17. Dsn. Sedengan, Ds. Arjosari
- Ketinggian genangan 20 - 30 cm (-)
- 450 KK Terdampak
- 18. Dsn. Sarirejo, Ds. Arjosari
- Ketinggian genangan 20 - 30 cm (~)
- 150 KK Terdampak
- 19. Dsn. Ngopak, Ds. Arjosari
- Ketinggian genangan 10 - 20 cm (~)
- 300 KK Terdampak
- 20. Dsn. Kedung Bendo, Ds. Rejoso Lor
- Ketinggian genangan 80 - 100 cm (~)
- 214 KK Terdampak
- 21. Dsn. Kasuran, Ds. Rejoso Lor
- Ketinggian genangan 80 - 100 cm (~)
- 265 KK Terdampak
- 22. Dsn. Andilan, Ds. Rejoso Lor
- Ketinggian genangan 50 - 70 cm (~)
- 160 KK Terdampak
- 23. Dsn. Karang Asem, Ds. Rejoso Lor
- Ketinggian genangan ± 50 cm (~)
- 110 KK Terdampak
- 24. Dsn. Sidowayah, Ds. Rejoso Lor
- Ketinggian genangan ± 50 cm (~)
- 140 KK Terdampak
- 25. Dsn. Palembang, Ds. Rejoso Lor
- Ketinggian genangan ± 50 cm (~)
- 435 KK Terdampak
- 26. Dsn. Lirboyo, Ds. Rejoso Lor

- Ketinggian genangan ± 50 cm (-)
- 32 KK Terdampak
- 27. Dsn. Bandaran, Ds. Jarangan
- Ketinggian genangan 30 - 40 cm (-)
- 150 KK Terdampak
- 28. Dsn. Raket, Ds. Kawisrejo
- Ketinggian genangan 20 - 40 cm (-)
- 354 KK Terdampak
- 29. Dsn. Gapuk, Ds. Kawisrejo
- Ketinggian genangan 30 - 50 cm (-)
- 437 KK Terdampak

Total dampak :

KK terdampak : 9.924 KK

Meninggal : 0

Hilang : 0

Luka Berat : 0

Luka : 0

Ringan

Kerusakan : Total dampak :
KK terdampak : 9.924 KK

Kerugian : -

Upaya : - Agen Bencana Prov. Jatim dan TRC PB BPBD Kab. Pasuruan melakukan assessment di lokasi kejadian dan berkoordinasi dengan perangkat desa setempat.
- TRC PB BPBD Kab. Pasuruan melakukan pemantauan ketinggian genangan air di lokasi kejadian.
- TRC BPBD Prov. Jatim menuju lokasi untuk melakukan percepatan penanganan.

BPBD Prov. Jatim Membawa Peralatan Berupa:

- Perahu Karet LCR 1 Unit
- Paddle 4 Unit
- Pelampung 6 Pcs
- ThrowBag 2 Pcs
- Ring Boy 1 Unit
- Pompa 1 Unit
- Sepatu Boot 5 Pasang
- Coral Shoes 4 Pasang
- Helm Personil 4 Unit
- Velbed 4 Unit
- Headlamp 4 Unit
- Dry Bag 2 Pcs
- Dive Knife 2 Pcs
- Alkom 2 Unit

Sumber : Pusdalops PB Kab. Pasuruan

6. Kabupaten : Lamongan Kabupaten
/ Kota

Waktu : 2021-12-03 11:35:00

Tipe : Banjir

Kejadian

Lokasi : **1. Kec. Kalitengah**
a. Desa Jelakcatur
b. Desa Tiwet
c. Desa Blajo
d. Desa Gambuhan
e. Desa Bojoasri
f. Desa Somosari

- g. Desa Pucangtelu
- h. Desa Pucangro
- 2. Kec. Turi**
- a. Desa Putat Kumpul
- b. Desa Kemlagi Lor
- c. Desa Pomahan Janggan
- d. Desa Bambang
- e. Desa Kepudibener
- 3. Kec. Glagah**
- a. Ds. Soko
- b. Ds. Menganti
- c. Ds. Pasi
- d. Ds. Gempolpondowo
- e. Ds. Margoanyar
- 4. Kec. Deket**
- a. Ds. Laladan
- b. Ds. Sidomulyo
- c. Ds. Weduni
- 5. Kec. Karangbinangun**
- a. Ds. Somowinangun
- b. Ds. Waruk
- c. Ds. Karanganom
- d. Ds. Ketapang Telu
- e. Ds. Sukorejo

Koordinat : -7.021288,112.323692

Cuaca : Hujan Lebat

Kronologi : Curah hujan yang tinggi pada hari Jum'at, 03 Desember 2021, pkl. 11.35 WIB mengakibatkan debit air meningkat sehingga menyebabkan di Sungai Bengawan Njero meluap dan menggenangi 2 (dua) Kecamatan di Kab. Lamongan.

#UPDATE 19 JANUARI 2022 PKL. 09.15 WIB

Perkembangan :

- Curah hujan yang tinggi pada hari Jum'at, 03 Desember 2021, pkl. 11.35 WIB mengakibatkan debit air meningkat sehingga menyebabkan Sungai Bengawan Jero meluap dan menggenangi wilayah di beberapa Kecamatan di Kab. Lamongan.
- Cuaca saat ini : Cerah Berawan
- Kondisi air saat ini mengalami kenaikan karena hujan lebat yang terjadi beberapa hari terakhir
- Pompa Air sejumlah 4 (empat) unit kapasitas 1000 ltr dan 2 (dua) unit kapasitas 500 ltr telah dinyalakan guna mengurangi ketinggian genangan air.
- BPBD Kab. Lamongan menerjunkan 2 armada mobil Pick Up guna membantu aktivitas Warga

Dampak :

1. Kec. Kalitengah

- a. Ds. Jelakcatur
- JPD tergenang ± 20 - 31 cm (+)
- b. Ds. Tiwet
- JPD tergenang ± 20 - 34 cm (+)
- c. Ds. Blajo
- JPD tergenang ± 10 - 18 cm (+)
- d. Ds. Gambuhan
- JPD tergenang ± 10 - 24 cm (+)
- e. Ds. Bojoasri
- JPD tergenang ± 28 - 29 cm (+)
- f. Ds. Somosari
- JPD tergenang ± 5 - 14 cm (-)
- g. Ds. Pucangtelu
- JPD tergenang ± 5 - 10 cm (+)
- h. Ds. Pucangro

- JPD tergenang \pm 5 - 10 cm (+)

2. Kec. Turi

a. Ds. Putat Kumpul

- JPD tergenang \pm 25 - 36 cm (+)

b. Ds. Kemlagi Lor

- JPD tergenang \pm 30 - 43 cm (+)

c. Ds. Pomahan Janggan

- JPD tergenang \pm 10 - 19 cm (+)

d. Ds. Bambang

- Ketinggian air \pm 5 - 15 cm (+)

e. Ds. Kepudibener

- Ketinggian air \pm 5 - 15 cm (+)

3. Kec. Glagah

a. Ds. Soko

- JPD tergenang \pm 10 - 19 cm (+)

b. Ds. Menganti

- JPD tergenang \pm 5 - 14 cm (+)

c. Ds. Pasi

- JPD tergenang \pm 5 - 15 cm (+)

d. Ds. Gempolpondowo

- Ketinggian air \pm 5 - 14 cm (+)

e. Ds. Margoanyar

- Ketinggian air \pm 5 - 13 cm (+)

4. Kec. Deket

a. Ds. Laladan

- JPD tergenang \pm 10 - 15 cm (+)

b. Ds. Sidomulyo

- JPD tergenang \pm 10 - 24 cm (+)

c. Ds. Weduni

- JPD tergenang \pm 5 - 10 cm (+)

5. Kec. Karangbinangun

a. Ds. Somowinangun

- JPD tergenang \pm 10 - 19 cm (+)

b. Ds. Waruk

- JPD tergenang \pm 5 - 16 cm (+)

c. Ds. Karanganom

- JPD tergenang \pm 5 - 14 cm (+)

d. Ds. Ketapang Telu

- JPD tergenang \pm 5 - 14 cm (+)

e. Ds. Sukorejo

- JPD tergenang \pm 5 - 10 cm (+)

Meninggal : 0

Hilang : 0

Luka Berat : 0

Luka : 0

Ringan

Kerusakan : - JPD Tergenang
- Tanggul jebol : 1 Unit

Kerugian : -

Upaya : - Agen Bencana Prov. Jatim dan TRC PB Kab. Lamongan melakukan assessment di lokasi kejadian.
- Agen Bencana Prov. Jatim dan TRC PB Kab. Lamongan berkoordinasi dengan pemerintah desa setempat.
- TRC PB Kab. Lamongan melakukan pemantauan ketinggian genangan air di lokasi kejadian.

Sumber : Agen Bencana Jatim Kab. Lamongan

II. Kejadian Lain – Lain

1. Kabupaten / : Trenggalek Kabupaten
Kota

Waktu : 2022-01-19 22:30:00

Tipe : Angin Kencang

Kejadian

Lokasi : Jl. Raya Kampak – Munjungan, Ds. Ngadimulyo, Kec. Kampak.

Koordinat : -8.206077,111.638367

Cuaca : Hujan Intensitas Ringan - Sedang

Kronologi : Pada hari Rabu, 19 Januari 2022 pukul 18.30 - 21.00 WIB telah terjadi hujan dengan intensitas ringan - sedang disertai angin kencang di wilayah Kec. Kampak. Pada pukul 22.30 WIB terjadi pohon tumbang menutup jalur Jl. Raya Kampak – Munjungan, Ds. Ngadimulyo, Kec. Kampak. Pukul 23.47 WIB jalur sudah kembali normal.

Dampak :

- Pohon tumbang : 1 Unit

- Akses jalan tertutup pohon tumbang

Meninggal : 0

Hilang : 0

Luka Berat : 0

Luka : 0

Ringan

Kerusakan : - Pohon tumbang : 1 Unit

- Akses jalan tertutup pohon tumbang

Kerugian : -

Upaya : - Agen Bencana Prov. Jatim dan TRC PB BPBD Kab. Trenggalek melakukan assessment di lokasi kejadian.

- TRC PB BPBD Kab. Trenggalek berkoordinasi dengan Perangkat Desa setempat.

- TRC PB BPBD Kab. Trenggalek melakukan pemotongan dan pembersihan pohon tumbang.

Sumber : PUSDALOPS BPBD Kab. Trenggalek

2. Kabupaten / : Blitar Kota

Kota

Waktu : 2022-01-19 17:45:00

Tipe : Angin Kencang

Kejadian

Lokasi : Kel. Plosokerep, Kec. Sananwetan

Koordinat : -8.115233,112.163651

Cuaca : Hujan disertai angin kencang

Kronologi : Pada hari Rabu, 19 Januari 2022 pukul 17.45 WIB terjadi hujan intensitas lebat disertai angin kencang di wilayah Kota Blitar yang berdampak pada rumah warga dan menyebabkan dahan pohon berjenis rambutan patah.

Meninggal : 0

Hilang : 0

Luka Berat : 0

Luka : 0

Ringan

Kerusakan : 1. Ruko Bpk. Wiknyo (Jl. Kanari, Kel. Plosokerep, Kec. Sananwetan

- Tempat Usaha Rusak Ringan : 3 Unit

2. Rumah Bpk. Totok Jl. Biak No.3 RT. 1 RW. 4 Kel. Plosokerep, Kec. Sananwetan)

- Rumah Rusak Ringan : 1 Unit

3. Kantor Kelurahan Plosokerep (Jl. Kanari, Kel. Plosokerep, Kec.

Sananwetan

- Fasum Rusak Ringan : 1 Unit

Kerugian : -

Upaya : - Agen Bencana Prov. Jatim dan TRC PB BPBD Kota Blitar melakukan assessment di lokasi kejadian.

- TRC PB BPBD Kota Blitar berkoordinasi dengan Perangkat Desa setempat.

- TRC PB BPBD Kota Blitar melakukan pemotongan dan pembersihan dahan pohon rambutan yang patah.

Sumber : Agen Bencana Jatim

3. Kabupaten / : Ngawi Kabupaten

Kota

Waktu : 2022-01-19 17:00:00

Tipe : Tanah Longsor

Kejadian

Lokasi : Dsn. Tempel, Ds. Sumberejo, Kec. Sine.

Koordinat : -7.513559,111.177025

Cuaca : Hujan Lebat

Kronologi : Pada hari Rabu, 19 Januari 2022, pkl. 17.00 WIB telah terjadi hujan lebat yang mengakibatkan tanah longsor dan menimpa rumah warga di Dsn. Tempel, Ds. Sumberejo, Kec. Sine.

Meninggal : 0

Hilang : 0

Luka Berat : 0

Luka : 0

Ringan

Kerusakan : Rumah rusak ringan : 1 unit

Kerugian : -

Upaya : Agen Bencana Prov. Jatim dan TRC PB BPBD Kab. Kab. Ngawi melakukan assessment di lokasi kejadian dan berkoordinasi dengan perangkat desa setempat.

Sumber : Agen Bencana Kab. Ngawi

4. Kabupaten / : Nganjuk Kabupaten

Kota

Waktu : 2022-01-19 16:30:00

Tipe : Angin Kencang

Kejadian

Lokasi : RT 001 / RW 003, Dusun Kedungbajul, Desa Gemenggeng, Kec. Pace

Koordinat : -7,661988,111,942696

Cuaca : Hujan disertai angin

Kronologi : Pada hari Rabu, 19 Januari 2022 hujan deras di wilayah Kabupaten Nganjuk pada pukul 14.00 s/d 16.30 WIB yang disertai angin kencang pada wilayah kecamatan pace menyebabkan 1 rumah roboh.

Akibat kejadian tersebut untuk sementara waktu keluarga korban mengungsi di rumah tetangga, dan kondisi rumah roboh masih di aliri listrik.

korban Selamat :

1. Ibu Suprihatiningsih 46 tahun janda

2. Fiki prahesta 12 tahun anak korban.

Korban Luka Ringan : 1 orang

An. Nanda 15 Tahun (keponakan pemilik rumah)

alamat RT 001 RW 001 Dusun Kedungbajul, Desa Gemenggeng, Kec. Pace

Kondisi terkini dilakukan penanganan dibawa ke Sangkal Putung (ahli patah tulang tradisional) terdekat.

Meninggal : 0

Hilang : 0
Luka Berat : 0
Luka : 1
Ringan
Kerusakan : Rumah rusak berat : 1 unit
Kerugian : -
Upaya : - Agen Bencana Prov. Jatim dan TRC PB BPBD Kab. Nganjuk melakukan assessment di lokasi kejadian
- Agen Bencana Prov. Jatim dan TRC PB BPBD Kab. Nganjuk berkoordinasi dengan Perangkat Desa setempat
- BPBD Kab. Nganjuk menyalurkan bantuan kebutuhan dasar (sembako, matras, paket sandang, tenda gulung, dan selimut)

Unsur yang terlibat :
- BPBD Nganjuk
- Koramil
- Polsek
- Perangkat Desa

Sumber : BPBD Kab. Nganjuk

5. Kabupaten / : Magetan Kabupaten
Kota
Waktu : 2022-01-19 16:30:00
Tipe : Tanah Longsor
Kejadian
Lokasi : Dsn. Gentong, Ds. Ngaglik, Kec. Parang
Koordinat : -7.723317, 111.301460
Cuaca : Hujan Intensitas Ringan - Sedang
Kronologi : Pada hari Rabu, 19 Januari 2022 pukul 16.30 WIB terjadi hujan intensitas ringan hingga sedang di wilayah Dsn. Gentong, Ds. Ngaglik, Kec. Parang yang menyebabkan tanah longsor dan menutup akses jalan penghubung antar Desa. Ngaglik, Kec. Parang dan Desa Selotinatah, Kec. Ngariboyo.

Dampak :
- Tanah longsor dengan dimensi (T=10m, L=7M)
- Menutup akses jalan penghubung antar desa

Meninggal : 0
Hilang : 0
Luka Berat : 0
Luka : 0
Ringan

Kerusakan : Dampak :
- Tanah longsor dengan dimensi (T=10m, L=7M)
- Menutup akses jalan penghubung antar desa

Kerugian : -

Upaya : - Agen Bencana Prov. Jatim dan TRC PB BPBD Kab. Magetan melakukan assessment di lokasi kejadian.
- TRC PB BPBD Kab. Magetan berkoordinasi dengan Perangkat Desa setempat.
- TRC PB BPBD Kab. Magetan melakukan giat kerja bakti pada besok pagi.

Sumber : Agen Bencana Jatim Wilayah Kab. Magetan

6. Kabupaten / : Blitar Kabupaten
Kota
Waktu : 2022-01-19 16:00:00

Tipe : Angin Kencang
 Kejadian
 Lokasi : 1. Dsn. Krajan, Kel. Kademangan
 2. Dsn. Precet, Ds. Plumpungrejo
 Koordinat : -8.200875,112.084656
 Cuaca : Hujan Lebat
 Kronologi : Pada hari Rabu, 19 Januari 2022 pukul 16.00 WIB telah terjadi hujan lebat disertai angin kencang yang mengakibatkan beberapa rumah warga mengalami kerusakan
 Meninggal : 0
 Hilang : 0
 Luka Berat : 0
 Luka Ringan : 0
 Kerusakan : 1. RT/02 RW/05 Dsn. Krajan, Kel. Kademangan, Kec. Kademangan
 - Rumah rusak ringan : 2 unit
 2. RT/03 RW/02 Dsn. Precet, Ds. Plumpungrejo, Kec. Kademangan
 - Rumah rusak ringan : 1 unit
 - Pohon tumbang : 1 unit
 3. RT/03 RW/01 Dsn. Precet, Ds. Plumpungrejo, Kec. Kademangan
 - Rumah rusak ringan : 1 unit
 4. RT/02 RW/01 Dsn. Precet, Ds. Plumpungrejo, Kec. Kademangan
 - Rumah rusak ringan : 3 unit
 Total dampak :
 - Rumah rusak ringan : 7 unit
 - Pohon tumbang : 1 unit
 Kerugian : -
 Upaya : - Agen Bencana Prov. Jatim dan TRC PB BPBD Kab. Blitar melakukan assessment di lokasi kejadian.
 - TRC PB BPBD Kab. Blitar berkoordinasi dengan Perangkat Desa setempat.
 - TRC PB BPBD Kab. Blitar melakukan pembersihan material pohon serta penanganan rumah terdampak angin kencang di lokasi kejadian.
 Sumber : Agen Bencana Kab. Blitar

7. Kabupaten / : Jombang Kabupaten
 Kota
 Waktu : 2022-01-19 15:30:00
 Tipe : Angin Kencang
 Kejadian
 Lokasi : - Dsn. Tulungrejo, Ds. Segodorejo, Kec. Sumobito
 - Jl. Stasiun Sumobito, Ds. Sumobito, Kec. Sumobito
 - Jl. Mojoagung - Mojowarno, Desa Janti, Kec. Mojoagung
 Koordinat : -7,520190,112.340118
 Cuaca : Hujan disertai angin kencang
 Kronologi : Pada hari Rabu, 19 Januari 2022 pukul 15.30 WIB terjadi hujan intensitas ringan disertai angin kencang yang mengakibatkan pohon tumbang di beberapa titik wilayah Kab. Jombang
 Meninggal : 0
 Hilang : 0
 Luka Berat : 0
 Luka Ringan : 0
 Kerusakan : - Rumah rusak ringan : 1 unit
 - Rumah rusak sedang : 1 unit
 - Fasum rusak : 1 unit (Musholah)

- Pohon Tumbang : 2 Unit
- Tempat Usaha Rusak Ringan : 3 Unit

Kerugian : -
Upaya : - Agen Bencana Prov. Jatim dan TRC PB BPBD Kab. Jombang melakukan assessment di lokasi kejadian.
- TRC PB BPBD Kab. Jombang berkoordinasi dengan Perangkat Desa setempat.
- TRC PB BPBD Kab. Jombang melakukan pemotongan dan pembersihan pohon tumbang.

Sumber : Agen Bencana Jatim

8. Kabupaten / : Jember Kabupaten
Kota
Waktu : 2022-01-19 15:30:00
Tipe : Banjir
Kejadian
Lokasi : RT/03 RW/05 Link. Krajan, Kel. Patrang, Kec. Patrang
Koordinat : -7.693290,111.945396
Cuaca : Hujan
Kronologi : Pada hari Rabu, 18 Januari 2022, pkl. 15.30 WIB telah terjadi hujan lebat yang mengakibatkan banjir di RT/03 RW/05 Link. Krajan, Kel. Patrang, Kec. Patrang. Banjir juga dipicu karena pengalihan aliran air dan penyempitan saluran air.

Meninggal : 0
Hilang : 0
Luka Berat : 0
Luka Ringan : 0
Kerusakan : - 40 unit rumah tergenang 15 - 30 cm
- Jalan lingkungan tergenang 15 - 30 cm
- Jalur kereta api tergenang 5 - 10 cm sepanjang 100 m

Kerugian : -
Upaya : - Agen Bencana Prov. Jatim dan TRC PB BPBD Kab. Jember melakukan assessment di lokasi kejadian
- Agen Bencana Prov. Jatim dan TRC PB BPBD Kab. Jember berkoordinasi dengan Perangkat Desa setempat
- TRC PB BPBD Kab. Jember melakukan pemantauan ketinggian genangan air di lokasi kejadian

Sumber : BPBD Kab. Jember

9. Kabupaten / : Nganjuk Kabupaten
Kota
Waktu : 2022-01-19 15:15:00
Tipe : Banjir
Kejadian
Lokasi : a. Dsn. Wire, Ds. Joho, Kec. Pace
b. Dsn. Jarakan, Ds. Sanan, Kec. Pace
c. Dsn. Sanan, Ds. Sanan, Kec. Pace
d. Dsn. Pojok, Ds. Sanan, Kec. Pace

Koordinat : -7.692630,111.943901
Cuaca : Hujan
Kronologi : Pada hari Rabu, 18 Januari 2022, pkl. 15.15 WIB telah terjadi hujan lebat yang mengakibatkan Sungai Krincing meluap dan menggenangi beberapa desa di Kecamatan Pace.

Meninggal : 0
Hilang : 0

Luka Berat : 0
Luka : 0
Ringan
Kerusakan : a. Dsn. Wire, Ds. Joho, Kec. Pace
- Jalan desa tergenang ±20 cm
b. Dsn. Jarakan, Ds. Sanan, Kec. Pace
- Jalan desa tergenang ±20 cm
c. Dsn. Sanan, Ds. Sanan, Kec. Pace
- Jalan desa tergenang ± 20 cm
d. Dsn. Pojok, Ds. Sanan, Kec. Pace
- Jalan desa tergenang ± 20 - 50 cm

Kerugian : -
Upaya : - Agen Bencana Prov. Jatim dan TRC PB BPBD Kab. Nganjuk melakukan assessment di lokasi kejadian
- Agen Bencana Prov. Jatim dan TRC PB BPBD Kab. Nganjuk berkoordinasi dengan Perangkat Desa setempat
- TRC PB BPBD Kab. Nganjuk melakukan pemantauan ketinggian genangan air di lokasi kejadian

Sumber : Agen Bencana Jatim

10. Kabupaten / : Malang Kota
Kota
Waktu : 2022-01-19 14:15:00
Tipe : Kejadian Lain
Kejadian
Lokasi : Jl. Aries Munandar VI A / 8 RT.03 RW.04, Kel. Kiduldalem, Kec. Klojen
Koordinat : -7.981066,112.635040
Cuaca : Berawan
Kronologi : Rabu siang (19/01) sekitar pukul 14.15 WIB, sebagian bangunan semi permanen 2 lantai di Jl. Aries Munandar VI A / 8 ambruk, bangunan ambruk dibagian teras (lantai 1) dan Jemuran (lantai 2) dengan ukuran ± 3,5 m x 6 m. Penyebabnya diperkirakan karena kayu pondasi sudah lapuk serta dipicu cuaca ekstrem yang melanda Kota Malang beberapa hari terakhir. Terdapat 1 korban luka ringan (a.n Bpk. Subali) dari kejadian ini dan langsung ditangani oleh relawan yang berada di lokasi.

Meninggal : 0
Hilang : 0
Luka Berat : 0
Luka : 1
Ringan
Kerusakan : Rumah Ambruk : 1 Unit
Kerugian : -
Upaya : - Agen Bencana Prov. Jatim dan TRC BPBD Kota Malang melakukan assesment di lokasi kejadian
- TRC BPBD Kota Malang melakukan kerja bakti bersama warga setempat
- TRC BPBD Kota Malang menangani korban luka ringan di lokasi kejadian

Sumber : Pusdalops BPBD Kota Malang

11. Kabupaten / : Ponorogo Kabupaten
Kota
Waktu : 2022-01-19 13:18:00
Tipe : Angin Kencang
Kejadian
Lokasi : Dkh. Damplang, Ds. Poko, Kec. Jambon.
Koordinat : -7.947687,111.407234
Cuaca : Hujan Lebat

Kronologi : Pada hari Rabu, 19 Januari 2022, pkl. 13.18 WIB telah terjadi hujan lebat disertai angin kencang yang mengakibatkan pohon tumbang dan menimpa kabel PLN di Dkh. Damplang, Ds. Poko, Kec. Jambon.

Meninggal : 0
Hilang : 0
Luka Berat : 0
Luka Ringan : 0
Kerusakan : - Pohon tumbang : 1 unit
- Kabel PLN rusak

Kerugian : -
Upaya : - Agen Bencana Prov. Jatim dan TRC PB BPBD Kab. Ponorogo melakukan assesment di lokasi kejadian dan berkoordinasi dengan perangkat desa setempat.
- TRC PB BPBD Kab. Ponorogo, personil PLN dan warga masyarakat melakukan penanganan pohon tumbang di lokasi kejadian.

Sumber : Pusdalops BPBD Kab. Ponorogo

12. Kabupaten / : Sidoarjo Kabupaten
Kota
Waktu : 2022-01-19 13:11:00
Tipe Kejadian : Angin Kencang
Lokasi : Depo Pasar Ikan Jl. Lingkar Timur No.888, Ds. Rangkah Kidul, Kec. Sidoarjo
Koordinat : -7.457722,112.737335
Cuaca : Berawan
Kronologi : Pada hari Rabu, 19 Januari 2022 pukul 13.11 WIB, terjadi angin kencang di wilayah Kab. Sidoarjo yang mengakibatkan pohon berjenis sengon tumbang di Depo Pasar Ikan Lingkar Timur.

Meninggal : 0
Hilang : 0
Luka Berat : 0
Luka Ringan : 0
Kerusakan : Pohon Tumbang : 1 Unit
Kerugian : -
Upaya : - Agen Bencana Prov. Jatim dan TRC PB BPBD Kab. Sidoarjo melakukan assesment di lokasi kejadian.
- TRC PB BPBD Kab. Sidoarjo berkoordinasi dengan Perangkat Desa setempat.
- TRC PB BPBD Kab. Sidoarjo melakukan pemotongan dan pembersihan pohon tumbang.

Sumber : Pusdalops BPBD Kab. Sidoarjo

13. Kabupaten / : Blitar Kabupaten
Kota
Waktu : 2022-01-19 13:00:00
Tipe Kejadian : Tanah Longsor
Lokasi : Ds. Krisik, Kec. Gandusari
1. RT. 01 RW. 01 Dsn. Barurejo
2. RT. 03 RW. 02 Dsn. Barurejo
3. RT. 05 RW. 01 Dsn. Tirtomoyo
4. RT. 03 RW. 04 Dsn. Krisik
5. RT. 02 RW. 04 Dsn. Krisik
Koordinat : -7.969347,112.369003

Cuaca : Hujan Lebat
Kronologi : Pada hari Rabu, 19 Januari 2022 pukul 13.00 WIB telah terjadi hujan lebat disertai angin kencang di wilayah Kec. Gandusari yang mengakibatkan tanah longsor di beberapa titik Desa Krisik.
Meninggal : 0
Hilang : 0
Luka Berat : 0
Luka Ringan : 0
Kerusakan : 1. RT. 01 RW. 01 Dsn. Barurejo
- Rumah Rusak Sedang : 1 Unit
2. RT. 03 RW. 02 Dsn. Barurejo
- Akses jalan tertutup tanah longsor (T=205m;L=5m)
3. RT. 05 RW. 01 Dsn. Tirtomoyo
- Rumah Rusak Sedang : 1 Unit
- Rumah Terdampak : 3 Unit
4. RT. 03 RW. 04 Dsn. Krisik
- Bahu jalan longsor (T=15m;L=4m)
5. RT. 02 RW. 04 Dsn. Krisik
- Akses jalan tertutup tanah longsor (T=20m;L=5m)

Total dampak :
- Rumah Rusak Sedang : 2 unit
- Rumah Terdampak : 3 Unit
Kerugian : -
Upaya : - Agen Bencana Prov. Jatim dan TRC PB BPBD Kab. Blitar melakukan assessment di lokasi kejadian.
- TRC PB BPBD Kab. Blitar berkoordinasi dengan Perangkat Desa setempat.
Sumber : Pusdalops PB Kab. Blitar

14. Kabupaten / : Gresik Kabupaten
Kota
Waktu : 2022-01-19 12:31:00
Tipe Kejadian : Pohon Tumbang
Lokasi : Jln. Raya Ds. Gurang Anyar, Kec. Cerme.
Koordinat : -7.254116,112.538155
Cuaca : Berawan
Kronologi : Pada hari Rabu, 19 Januari 2022 pohon tumbang disebabkan karena pohon sudah lapuk pohon tumbang pada pukul 12.31 WIB
Meninggal : 0
Hilang : 0
Luka Berat : 0
Luka Ringan : 0
Kerusakan : - Lalu lintas tersendat dan kabel penerangan jalan putus.
Kerugian : -
Upaya : - Agen Bencana Prov. Jatim dan TRC BPBD Kab, Gresik melakukan assesment di lokasi kejadian
- Agen Bencana Prov. Jatim dan TRC BPBD Kab. Gresik berkoordinasi dengan perangkat desa setempat
- TRC BPBD Kab. Gresik melakukan pemotongan dan pembersihan pohon tumbang
Sumber : Agen Bencana Jatim Wilayah Kab. Gresik

15. Kabupaten / : Lamongan Kabupaten

Kota
Waktu : 2022-01-19 12:00:00
Tipe : Banjir
Kejadian
Lokasi : Ds. Kesambi, Kec. Pucuk
Koordinat : -7.096760,112.261986
Cuaca : Hujan Lebat
Kronologi : Pada hari Rabu, 19 Januari 2022, pkl. 12.00 WIB telah terjadi banjir di Ds. Kesambi, Kec. Pucuk. Banjir diakibatkan oleh curah hujan tinggi dan saluran irigasi persawahan yang meluap.
Meninggal : 0
Hilang : 0
Luka Berat : 0
Luka Ringan : 0
Kerusakan : - Jalan desa tergenang 10 - 35 cm
- Fasum terdampak : 1 (SMPN 2 Pucuk)
Kerugian : -
Upaya : - Agen Bencana Prov. Jatim dan TRC PB BPBD Kab. Lamongan melakukan assessment di lokasi kejadian dan berkoordinasi dengan perangkat desa setempat
- TRC PB BPBD Kab. Lamongan melakukan monitoring ketinggian air
Sumber : Agen Bencana Kab, Lamongan

16. Kabupaten / : Ponorogo Kabupaten
Kota
Waktu : 2022-01-19 11:00:00
Tipe : Angin Kencang
Kejadian
Lokasi : RT.1/RW.1 Dkh. Krawe, Ds. Ngendut, Kec. Balong
Koordinat : -7.964106,111.367813
Cuaca : Hujan Lebat
Kronologi : Pada hari Rabu, 19 Januari 2022 pukul 11.00 WIB, terjadi hujan intensitas tinggi disertai angin kencang di wilayah Balong yang mengakibatkan 1 rumah semi permanen milik Bpk Purwoto mengalami rusak berat.
Meninggal : 0
Hilang : 0
Luka Berat : 0
Luka Ringan : 0
Kerusakan : Rumah Rusak Berat : 1 Unit
Kerugian : -
Upaya : - Agen Bencana Prov. Jatim dan TRC PB BPBD Kab. Ponorogo melakukan assessment di lokasi kejadian.
- TRC PB BPBD Kab. Ponorogo berkoordinasi dengan Perangkat Desa setempat.
- TRC PB BPBD Kab. Ponorogo melakukan pembersihan material rumah rusak bersama warga setempat.
Sumber : Agen Bencana Kab, Ponorogo

17. Kabupaten / : Magetan Kabupaten
Kota
Waktu : 2022-01-19 11:00:00
Tipe : Tanah Longsor
Kejadian

Lokasi : Ds. Kuwon, Kec. Karas
Koordinat : -7.568032,111.375153
Cuaca : Hujan
Kronologi : Intensitas hujan tinggi pada hari Rabu, 19 Januari 2022, pkl. 11.00 WIB di Ds. Kuwon, Kec. Karas mengakibatkan talut ambrol sehingga arus lalu lintas menjadi terhambat.
Penanganan kerja bhakti pembuatan tanggul untuk mengalihkan aliran air agar tidak terjadi longsor susulan akan dilakukan esok hari dan sepakat untuk memberlakukan buka tutup jalan sementara jalur 1 arah mulai malam ini sampai setelah kerja bhakti

Meninggal : 0
Hilang : 0
Luka Berat : 0
Luka Ringan : 0
Kerusakan : Talut ambrol (p : 16 m, t : 10 m. l : 16 m)
Kerugian : -
Upaya : - Agen Bencana Prov. Jatim dan TRC PB BPBD Kab. Magetan melakukan assessment di lokasi kejadian,
- TRC PB BPBD Kab. Magetan berkoordinasi dengan Dinas PUPR dan Perangkat Desa setempat.
- TRC PB BPBD Kab. Magetan melakukan pemasangan garis pembatas di lokasi kejadian.
Sumber : Agen Bencana Jatim

18. Kabupaten / : Magetan Kabupaten
Kota
Waktu : 2022-01-19 07:13:00
Tipe Kejadian : Pohon Tumbang
Lokasi : Jl. Nitikan - Plaosan, Ds. Nitikan, Kec. Plaosan
Koordinat : -7.673564,111.271187
Cuaca : Cerah
Kronologi : Pada hari Rabu, 19 Januari 2022, pkl. 07.13 WIBb telah terjadi pohon tumbang di Jl. Nitikan - Plaosan, Ds. Nitikan, Kec. Plaosan. Saat ini pohon sudah berhasil dievakuasi dari badan jalan.

Meninggal : 0
Hilang : 0
Luka Berat : 0
Luka Ringan : 0
Kerusakan : -
Kerugian : -
Upaya : - Agen Bencana Prov. Jatim dan TRC PB BPBD Kab. Magetan melakukan assessment dan koordinasi dengan perangkat desa setempat.
- TRC PB BPBD Kab. Magetan melakukan pemotongan dan pembersihan material pohon.
Sumber : Agen Bencana Kab. Magetan

19. Kabupaten / : Pasuruan Kota
Kota
Waktu : 2022-01-09 23:00:00
Tipe Kejadian : Banjir
Lokasi : 1. RT.01/RW.01, Ds. Kejobo Lor, Kel. Blandongan, Kec. Bugul kidul
2. RT.03/RW.03, Ds. Blandongan, Kel. Blandongan, Kec. Bugul Kidul

3. Jl. Ir H. Juanda Barat (Jembatan Bok Wedi)

Koordinat : -7.656828,112.924728

Cuaca : Hujan Lebat

Kronologi : Curah hujan yang tinggi pada hari Rabu, 19 Januari 2022, pkl. 21.00 s/d 23.00 WIB di Kota Pasuruan mengakibatkan Sungai Petung meluap dan menggenangi pemukiman warga sekitar.

Meninggal : 0

Hilang : 0

Luka Berat : 0

Luka Ringan : 0

Kerusakan : 1. RT.01/RW.01, Ds. Kejobo Lor, Kel. Blandongan, Kec. Bugul kidul
 - Ketinggian genangan air ± 20 cm
 - 8 KK terdampak
 2. RT.03/RW.03, Ds. Blandongan, Kel. Blandongan, Kec. Bugul Kidul
 - Ketinggian genangan air ± 20 cm
 - 15 KK terdampak
 3. Jl. Ir h juanda barat (Jembatan Bok Wedi)
 - Ketinggian genangan air ± 10 - 30 cm

Kerugian : -

Upaya : - Agen Bencana Prov. Jatim dan TRC PB BPBD Kota Pasuruan melakukan assessment di lokasi kejadian
 - Agen Bencana Prov. Jatim dan TRC PB BPBD Kota Pasuruan berkoordinasi dengan Perangkat Desa setempat
 - TRC PB BPBD Kota Pasuruan melakukan pemantauan ketinggian genangan air di lokasi kejadian

Sumber : Pusdalops PB BPBD Kota Pasuruan

III. Pantauan Gunung Api di Wilayah Jawa Timur

Gunung api di wilayah Jawa Timur yang terpantau sebagai berikut:

1. Gunung Bromo : **WASPADA** (Level II) Sejak Tanggal 20 Oktober 2016
2. Gunung Semeru : **SIAGA** (Level III) Sejak Tanggal 16 Desember 2021
3. Gunung Raung : **NORMAL** (Level I) Sejak Tanggal 09 Agustus 2021
4. Gunung Ijen : **NORMAL** (Level I) Sejak Tanggal 08 Agustus 2014
5. Gunung Kelud : **NORMAL** (Level I) Sejak Tanggal 07 Agustus 2014
6. Gunung Lamongan : **NORMAL** (Level I) Sejak Tanggal 19 April 2012
7. Gunung Arjuno – Welirang : **NORMAL** (Level I) Sejak Tahun 1995

IV. Pantauan Titik Panas Wilayah Jawa Timur

Pantauan berdasarkan sensor **MODIS (Moderate Resolution Imaging Spectroradiometer)** dari Satelit Terra, Aqua, Suomi pada hari **Rabu - Kamis, 19 - 20 Januari 2022, pukul 07.00 s/d 07.00 WIB**. Dilaporkan sebagai berikut :

No.	Koordinat	Tanggal	Waktu (WIB)	Tingkat	Kecamatan	Kab/Kota	Keterangan
Nihil.							

V. Peringatan Dini Cuaca Wilayah Jawa Timur

- A. **Peringatan Dini Cuaca Jawa Timur pada hari Rabu - Kamis, 19 - 20 Januari 2022, pukul 11.42 s/d 05.00 WIB.** Berpotensi terjadi Hujan Sedang – Lebat yang dapat disertai Kilat/Petir dan Angin Kencang terjadi sebanyak **9 (Sembilan)** peringatan (Prakirawan-BMKG Surabaya).

B. Penyebaran informasi peringatan dini Jawa Timur :

1. Menelepon Kabupaten/ Kota yang diperkirakan berpotensi terjadi hujan.
2. Menyebarkan informasi melalui Radio Komunikasi VHF BPBD Provinsi Jawa Timur pada freq 169.225 Mhz dan VHF RAPI pada freq 142.040 Mhz.
3. Menyebarkan informasi ke Kab/Kota melalui SMS Gateway BPBD Provinsi Jawa Timur dan melalui ponsel monitoring nomor 081231780000 dan Jejaring Sosial.

VI. Prakiraan Cuaca Wilayah Jawa Timur

Prakiraan Cuaca Provinsi Jawa Timur pada **Kamis – Jum'at, 20 - 21 Januari 2022, pukul 07.00 s/d 07.00 WIB**. Dila porkan sebagai berikut :

- A.
- **Pagi hari** : diprakirakan Cerah, Berawan, Hujan Ringan-Sedang, dan Hujan Lebat disertai Petir.
 - **Siang-Sore hari** : diprakirakan Hujan Ringan-Sedang, dan Hujan Lebat disertai Petir.
 - **Malam hari** : diprakirakan Berawan, Hujan Ringan-Sedang, dan Hujan Lebat disertai Petir.
 - **Dini hari** : diprakirakan Cerah, Berawan, Berkabut, dan Hujan Ringan-Sedang.
-
- **Suhu udara** : 14 - 33 °C
 - **Kelembapan udara** : 65 - 100 %
 - **Angin** : dominan dari Barat - Barat Laut dengan kecepatan 05 - 40 km/jam

B. - Peringatan dini :

Waspada hujan intensitas sedang hingga lebat disertai petir dan angin kencang sesaat pada:

- **Pagi hari** di wilayah Gresik.

- **Siang-Sore hari** di wilayah Surabaya, Sidoarjo, Kota Mojokerto, Kab. Mojokerto, Gresik, Lamongan, Tuban, Bojonegoro, Jombang, Nganjuk, Kab. Madiun, Kota Madiun, Ngawi, Magetan, Ponorogo, Pacitan, Trenggalek, Tulungagung, Kab. Blitar, Kota Blitar, Kab. Kediri, Kota Kediri, Kab. Malang, Kota Malang, Batu, Kab. Pasuruan, Kota Pasuruan, Kab. Probolinggo, Kota Probolinggo, Lumajang, Jember, Bondowoso, Situbondo, Banyuwangi, Bangkalan, Pamekasan, Sampang dan Sumenep.

- **Malam hari** di wilayah Surabaya, Sidoarjo, Gresik, Bojonegoro, Ngawi, Magetan, Ponorogo, Trenggalek, Tulungagung, Kota Kediri, Kab. Probolinggo, Bondowoso, Situbondo, Banyuwangi, Bangkalan, Pamekasan, Sampang dan Sumenep.

Sumber : BMKG Stasiun Meteorologi Juanda

VII. Prakiraan Tinggi Gelombang

Prakiraan gelombang laut maksimum di wilayah Jawa Timur **Rabu - Kamis, 19 - 20 Januari 2022, pukul 07.00 s/d 07.00 WIB**. Dilaporkan sebagai berikut :

- A. **Kondisi Sinoptik** : Hujan, arah angin dari Barat Daya - Barat, kec. angin maksimum di L. Jawa bagian timur 22 knots dan S. Hindia selatan Jatim 12 knots. Tinggi gelombang di L. Jawa bagian timur antara 1.0-3.0 m dan di S. Hindia selatan Jatim antara 1.3-2.8 m.
- B. **Peringatan** : Waspada tinggi gelombang lebih dari 2.5 m di Perairan Kalteng bag. timur, L. Jawa utara Bawean, L. Jawa barat Masalembo, Perairan selatan Jatim, S. Hindia selatan Jatim.

Sumber : BMKG Maritim Surabaya


VIII. Komunikasi Radio

Berdasarkan monitoring dari Media Sosial (Facebook, WhatsApp & Telegram) dan Radio Pusdalops BPBD Provinsi Jawa Timur di Frekwensi HF 11.437.5, VHF 169.225 Mhz, dan VHF 142.040 MHz pada hari pada **Rabu - Kamis, 19 - 20 Januari 2022, pukul 07.00 s/d 07.00 WIB.** Dilaporkan sebagai berikut :

LOG SHEET		Tanggal : 19 - 20 Januari 2022
Operator : Ibni, Jundan & Andre		Hari : Rabu - Kamis
STASIUN : PUSDALOPS BPBD JATIM		
REKAP PERCAKAPAN		
Waktu	Pengirim	Percakapan
19/01/2022 07:00:00	Kota Pasuruan	Berawan
19/01/2022 07:00:00	Kab. Nganjuk	Cerah Berawan
19/01/2022 07:00:00	Kab. Blitar	Berawan
19/01/2022 07:00:00	Kab. Nganjuk	Cerah Berawan
19/01/2022 07:00:00	Kab. Madiun	Cerah
19/01/2022 07:00:00	Kab. Ponorogo	Cerah
19/01/2022 07:00:00	Kab. Banyuwangi	Cerah - Hujan Deras
19/01/2022 07:01:00	Kab. Blitar	Berawan
19/01/2022 07:02:00	Kab. Bojonegoro	Berawan
19/01/2022 07:15:00	Kab. Gresik	Cerah Berawan
19/01/2022 07:30:00	Kab. Probolinggo	Hujan Ringan
19/01/2022 07:39:00	Kab. Situbondo	Cerah Berawan - Berawan
19/01/2022 08:01:00	Kab. Magetan	Cerah
19/01/2022 08:19:00	Kota Batu	Cerah Berawan
19/01/2022 09:08:00	Kab. Lamongan	Cerah Berawan
19/01/2022 09:13:00	Kab. Pamekasan	Cerah
19/01/2022 10:00:00	Kab. Jombang	Cerah
19/01/2022 10:00:00	Kota Pasuruan	Cerah Berawan
19/01/2022 11:16:00	Kab. Ponorogo	Cerah Berawan - Berawan
19/01/2022 11:30:00	Kab. Gresik	Cerah Berawan - Hujan Sedang
19/01/2022 12:36:00	Kab. Trenggalek	Berawan
19/01/2022 12:45:00	Kota Batu	Berawan
19/01/2022 13:00:00	Kab. Jombang	Cerah Berawan
19/01/2022 14:00:00	Kab. Pacitan	Berawan
19/01/2022 14:02:00	Kota Pasuruan	Hujan Ringan
19/01/2022 14:42:00	Kab. Tulungagung	Berawan
19/01/2022 15:02:00	Kab. Magetan	Berawan - Hujan Intensitas Ringan
19/01/2022 15:02:00	Kab. Mojokerto	Cerah Berawan - Hujan Sedang
19/01/2022 15:18:00	Kab. Gresik	Cerah Berawan - Hujan Sedang
19/01/2022 15:27:00	Kab. Sidoarjo	Cerah Berawan
19/01/2022 16:00:00	Kab. Nganjuk	Berawan - Hujan Intensitas Sedang
19/01/2022 16:15:00	Kota Malang	Hujan Intensitas Sedang
19/01/2022 16:22:00	Kab. Trenggalek	Hujan Ringan
19/01/2022 16:30:00	Kab. Ponorogo	Berawan-mendung-hujan ringan-sedang
19/01/2022 17:00:00	Kota Pasuruan	Hujan Sedang - Hujan Ringan
19/01/2022 19:00:00	Kab. Bojonegoro	Berawan
19/01/2022 19:00:00	Kab. Blitar	Hujan
19/01/2022 19:00:00	Kab. Jombang	Hujan Ringan
19/01/2022 19:00:00	Kab. Nganjuk	Berawan dan hujan Intesitas ringan s.d. sedang
19/01/2022 19:30:00	Kab. Probolinggo	Hujan Ringan - Deras
19/01/2022 20:00:00	Kota Batu	Berawan
19/01/2022 20:15:00	Kab. Gresik	Hujan Ringan - Sedang
19/01/2022 20:50:00	Kab. Pacitan	Hujan Ringan - Lebat
19/01/2022 21:00:00	Kota Pasuruan	Berawan
19/01/2022 21:12:00	Kota Blitar	Berawan
19/01/2022 21:50:00	Kab. Tulungagung	Berawan
19/01/2022 21:59:00	Kab. Trenggalek	Berawan - Hujan Ringan
19/01/2022 22:00:00	Kab. Jombang	Hujan Ringan
19/01/2022 22:04:00	Kab. Nganjuk	Berawan
19/01/2022 23:00:00	Kab. Ponorogo	Berawan

19/01/2022 23:00:00	Kab. Magetan	Hujan Intensitas Ringan
20/01/2022 01:00:00	Kab. Jombang	Hujan Ringan
20/01/2022 02:57:00	Kota Pasuruan	Berawan
20/01/2022 06:18:00	Kab. Pacitan	Hujan
20/01/2022 06:40:00	Kab. Tulungagung	Berawan - Hujan Ringan
20/01/2022 06:59:00	Kota Pasuruan	Berawan
20/01/2022 07:00:00	Kab. Gresik	Berawan - Hujan Sedang
20/01/2022 07:00:00	Kab. Ponorogo	Berawan
20/01/2022 07:00:00	Kab. Blitar	Berawan
20/01/2022 07:00:00	Kab. Bojonegoro	Berawan

Sidoarjo, 20 Januari 2022
a.n. KAPUSDALOPS PB
BPBD Prov. Jawa Timur
Manager,




DINO ANDALANANTO, S.Kom

NIPTTPK. 208-03061985-012019-1875

Operator,


1.



IBNI ABDILLAH S. A.Md

NIPTTPK. 208-15021992-012019-1907

2.



KANIZ EL JUNDAN

3.



ANDREAN RIZKY WICAKSONO