

PEMERINTAH PROVINSI JAWA TIMUR
BADAN PENANGGULANGAN BENCANA DAERAH

Jl. Letjen S. Parman No. 55 Waru, Telp. (031) 8550222; Fax. (031) 8550101
WARU – SIDOARJO

Sidoarjo, 02 Januari 2022

Nomor : 360/ **02** /208.1/2022
Sifat : Penting
Lampiran : -
Perihal : Laporan Harian Bencana

Kepada
Yth. Ibu Gubernur Jawa Timur

Di **SURABAYA**

Bersama ini disampaikan dengan hormat **Laporan Harian** PUSDALOPS PB BPBD Provinsi Jawa Timur kejadian bencana pada Tanggal 01 Januari – 02 Januari 2022 pukul 07.00 WIB, berdasarkan pantauan petugas piket dan laporan dari BPBD Kabupaten / Kota se Jawa Timur sebagaimana terlampir.


Demikian untuk menjadi periksa.

An. KEPALA PELAKSANA
BADAN PENANGGULANGAN BENCANA DAERAH
PROVINSI JAWA TIMUR
Sekretaris,
u.b.
Kasubbag Umum dan Kepegawaian



TEMBUSAN :

- Yth. 1. Bp. Kepala BNPB di Jakarta
2. Bp. Kepala Kepolisian Daerah Jawa Timur
3. Bp. Wakil Gubernur Jawa Timur
4. Bp. Sekretaris Daerah Prov. Jatim selaku Kepala ex officio BPBD Prov. Jatim
5. Bp. Kepala Pelaksana BPBD Prov. Jatim



**PEMERINTAH PROVINSI JAWA TIMUR
BADAN PENANGGULANGAN BENCANA DAERAH**

Jl. Letjen. S. Parman No. 55 Waru, Telp. (031) 8550222; Fax. (031) 8550101
SIDOARJO – 61256

LAPORAN HARIAN PUSDALOPS

Dilaporkan kejadian alam dan bencana di wilayah Jawa Timur yang terjadi pada **Sabtu – Minggu, 01 - 02 Januari 2022, pukul 07.00 s/d 07.00 WIB**. Informasi yang diperoleh PUSDALOPS BPBD Provinsi Jawa Timur, sebagai berikut :

I. Kejadian Bencana

1. Kabupaten / Kota : Sidoarjo Kabupaten
Waktu : 2021-12-31 16:10:00
Tipe Kejadian : Angin Kencang
Lokasi : **Kec. Porong :**

Ds. Pesawahan

- a) RT 02/RW 01
- b) RT 02/RW 01
- c) RT 03/RW 01
- d) RT 04/RW 01

Ds. Candipari

- a) RT 03/RW 01
- b) RT 04/RW 02
- c) RT 05/RW 02
- d) RT 06/RW 03

Ds. Kebakalan

- RT 01 RW 01
- RT 02 RW 01
- RT 03 RW 01
- RT 05 RW.01
- RT.08 RW.02

Ds. Lajuk

- RT 01 RW 03
- RT 01 RW 02
- RT 02 RW 03
- RT 05 RW 03

Ds. Kedungboto

- RT 01 RW 01
- RT 02 RW 01
- RT 03 RW 01
- RT 04 RW 02
- RT 05 RW 02
- RT 06 RW 02
- RT 07 RW 02
- RT 10 RW 03

Koordinat : -7.509582.112.668633

Cuaca : Berawan

Kronologi : Pada hari Jum'at 31 Desember 2021 Pukul 15.00 - 16.10 WIB. Telah terjadi hujan sedang disertai angin kencang di Kec. Porong menyebabkan pohon tumbang & kerusakan pada rumah di beberapa Wilayah Kab. Sidoarjo

#UPDATE 01 DESEMBER 2021 PUKUL 13.15 WIB :

Perkembangan :

- Cuaca saat ini : **Berawan**

- Dampak :

Ds. Kebakalan, Kec. Porong

- a) RT 01 RW 01
 - rumah rusak ringan : 4 unit
- b) RT 02 RW 01
 - rumah rusak ringan : 9 unit
- c) RT 03 RW 01
 - rumah rusak ringan 5 unit
- d) RT 05 RW.01
 - rumah rusak ringan 5 unit
- e) RT.08 RW.02
 - rumah rusak ringan 2 unit

Ds. Lajuk, Kec. Porong

- a) RT 01 RW 03
 - Rumah rusak ringan : 1 unit
 - Tempat usaha rusak ringan : 3 unit
- b) RT 01 RW 2
 - Rumah rusak ringan : 2 unit
- c) RT 02 RW 03
 - Rumah rusak ringan : 4 unit
- d) RT 05 RW 03
 - rumah rusak ringan : 3 unit

Ds. Kedungboto

- a) RT 01 RW 01
 - RR : 1 Unit
- b) RT 02 RW 01
 - RR : 1 Unit
- c) RT 03 RW 01
 - RR : 2 Unit
- d) RT 04 RW 02
 - RR : 1 Unit
- e) RT 05 RW 02
 - RR : 1 Unit
- f) RT 06 RW 02
 - RR : 5 Unit
- g) RT 07 RW 02
 - RR : 3 Unit
- h) RT 10 RW 03
 - RR : 1 Unit

Fasum

1. Musholla RT 06 RW 02. Ds.Kedungboto
2. Pondok Pesantren Nurul Huda RT 06 RW 02. Ds. Kedungboto

Meninggal : 0

Hilang : 0

Luka Berat : 0

Luka Ringan : 0

Kerusakan : Total Dampak

- Rumah rusak ringan : 149 unit
- Tempat usaha rusak ringan : 6 unit
- Tiang listrik roboh : 1 unit (listrik padam dalam perbaikan PLN)
- Fasum : 2 Unit
- Pohon tumbang : 5 unit

Kerugian : -

Upaya : - Agen Bencana Prov. Jatim dan TRC PB BPBD Kab. Sidoarjo melakukan assesment di lokasi kejadian.
- Agen Bencana Prov. Jatim dan TRC PB BPBD Kab. Sidoarjo berkoordinasi dengan

perangkat desa setempat.

- TRC PB BPBD Kab. Sidoarjo melakukan pembersihan material di lokasi kejadian.

Sumber : Agen Bencana Jatim Kab. Sidoarjo

II. Kejadian Lain – Lain

1. Kabupaten / : Nganjuk Kabupaten

Kota

Waktu : 2022-01-01 20:00:00

Tipe : Banjir

Kejadian

Lokasi : a) Dsn. Kedungrejo, Ds. Jatirejo, Kec. Rejoso
b) Dsn. Corah, Ds. Jatirejo, Kec. Rejoso
c) Dsn. Balongglagah, Ds. Campur, Kec. Gondang

Koordinat : -7.538664,111.992134

Cuaca : Hujan Ringan

Kronologi : Pada hari Sabtu, 01 Januari 2022 Pukul 20.00 WIB terjadi peningkatan debit air sungai di desa Jatirejo, Kecamatan Rejoso. Hujan lebat mengakibatkan volume air yang terlalu besar dan adanya sampah yang menyumbat di jembatan sehingga terjadi luapan ke jalan pemukiman warga.
Pada pukul 22.45 WIB air mengalami tren surut di Desa Jatirejo dan pada pukul 00.05 WIB tren surut di Dsn. Balongglagah, Ds. Campur.

Kec. Rejoso

Dsn. Kedungrejo, Ds. Jatirejo (Tren surut)

- jalan desa RT 01/RW 01 tergenang ± 20 - 30 cm

- jalan desa RT 02/RW 01 tergenang ± 20 - 30 cm

Dsn. Corah, Ds. Jatirejo (Tren surut)

- jalan desa RT 02/RW 02 tergenang ± 15 cm

- jalan desa RT 03/RW 02 tergenang ± 15 cm

Kec. Gondang

Dsn. Balongglagah, Ds. Campur (Tren surut)

- jalan desa RW 08/RT 01 tergenang ± 10 cm - 30 cm

- jalan desa RW 08/RT 02 tergenang ± 10 cm - 30 cm

Meninggal : 0

Hilang : 0

Luka Berat : 0

Luka Ringan : 0

Kerusakan : Genangan di JPD

Kerugian : -

Upaya : - Agen Bencana Prov. Jatim dan TRC PB BPBD Kab. Nganjuk melakukan assessment di lokasi kejadian.

- BPBD Kab. Nganjuk berkoordinasi dengan perangkat desa setempat .

- BPBD Kab. Nganjuk bersama Relawan dan perangkat desa setempat melakukan pemantauan air di lokasi kejadian.

Sumber : Agen Bencana Jatim Kab. Nganjuk

2. Kabupaten / : Jombang Kabupaten

Kota

Waktu : 2022-01-01 17:15:00

Tipe : Angin Kencang

Kejadian

Lokasi : a) Kec. Jombang
- Jl. Basuki Rahmat, Kaliwungu
- Jl. Gatot Subroto, Jelakombo
- Jl. Adityawarman, Kepanjen

- Jl. Wachid Hasyim, Kaliwungu
- Jl. Halmahera, Kaliwungu
- Jl. Sulawesi, Plandi
- Jl. Prabu Siliwangi, Jelakombo
- b) Kec. Ngoro
- Dsn. Padar Lor TR 03/RW 02, Ds. Kesamben

Koordinat : -7.557770,112.231514

Cuaca : Berawan

Kronologi : Pada hari Sabtu, 01 Januari 2022 pukul 17.15 WIB Hujan disertai angin kencang mengakibatkan beberapa pohon tumbang di beberapa wilayah Kab. Jombang. Pada pukul 18.30 WIB proses evakuasi pohon tumbang di jalan nasional sudah selesai dan arus lalu lintas kembali normal.

Meninggal : 0

Hilang : 0

Luka Berat : 0

Luka Ringan : 0

Kerusakan : - Pohon tumbang : 7 unit
 - Rumah rusak ringan : 1 unit (Masih di lakukan penanganan)
 - Arus lalu lintas terganggu

Kerugian : -

Upaya : - Agen Bencana Prov. Jatim dan TRC PB BPBD Kab. Jombang melakukan assesment di lokasi kejadian.
 - BPBD Kab. Jombang berkoordinasi dengan PLN, SATLANTAS, DLH dan perangkat desa setempat untuk melakukan penanganan pohon tumbang di beberapa titik lokasi kejadian.

Sumber : Agen Bencana Jatim Kab. Jombang

3. Kabupaten / : Madiun Kabupaten

Kota

Waktu : 2022-01-01 17:00:00

Tipe Kejadian : Angin Kencang

Lokasi

: Jl raya Ds. Metesih Kec. Jiwan

Koordinat : -7.642268,111.482353

Cuaca : Hujan Ringan

Kronologi : Hujan dengan Intensitas Sedang-Lebat yang di sertai angin kencang sejak pukul 15.30 – 17.00 WIB mengakibatkan Pohon jati dengan diameter 70 cm dan Pohon trembesi dengan diameter 1,5 meter Tumbang yang menutup akses jalan di Jl Raya Ds. Metesih Kec. Jiwan Pada pukul 16.00 WIB

#UPDATE 02 JANUARI 2022 PUKUL 01.10 WIB :

Perkembangan :

- Pada pkl. 15.30 - 17.00 WIB, terjadi hujan sedang hingga lebat disertai angin kencang yang berdampak pada atap beberapa rumah warga dan menyebabkan pohon tumbang.
- Kondisi cuaca : **Berawan**

Dampak :

- a) Jl Raya. Ds. Metesih
Pohon tumbang menutup akses jalan
- b) RT 05, 08. 10. RT 11, RT 17, RT 18, RT 25 dan RT 26, Ds. Sambirejo
Rumah Rusak Ringan : 16 Unit

Meninggal : 0

Hilang : 0

Luka Berat : 0

Luka Ringan : 0

Kerusakan : - Pohon Tumbang
- Rumah Rusak Ringan : 16 Unit
Kerugian : -
Upaya : - Agen Bencana Prov. Jatim dan TRC PB BPBD Kab. Madiun melakukan assessment di lokasi kejadian.
- Agen Bencana Prov. Jatim dan TRC PB BPBD Kab. Madiun berkoordinasi dengan perangkat desa setempat.
- TRC PB BPBD Kab. Madiun melakukan pembersihan material pohon tuumbang
Sumber : Agen Bencana Jatim Kab. Madiun

4. Kabupaten / : Nganjuk Kabupaten
Kota
Waktu : 2022-01-01 17:00:00
Tipe : Angin Kencang
Kejadian
Lokasi : **Ds. Sumengko, Kec. Sukomoro**
a) RT 01 / RW 06
b) RT 04 / RW 06
Koordinat : -7.619950,111.949257
Cuaca : Berawan
Kronologi : Hujan lebat disertai angin kencang di wilayah Kec. Sukomoro mengakibatkan beberapa pohon tumbang di beberapa titik di wilayah Ds. Sumengko.

Korban :
Luka Ringan : 1 Jiwa
Nama : Darmi (P/70)
Alamat : RT 04 / RW 06, Ds. Sumengko

Dampak :
a) RT 01 / RW 06
- Pohon Tumbang
- Gudang Rusak Berat : 1 Unit
b) RT 04 / RW 06
- Rumah Rusak Sedang : 1 Unit
- Rumah Rusak Ringan : 1 Unit
Meninggal : 0
Hilang : 0
Luka Berat : 0
Luka Ringan : 1
Kerusakan : - Gudang Rusak Berat : 1 Unit
- Rumah Rusak Sedang : 1 Unit
- Rumah Rusak Ringan : 1 Unit
Kerugian : -
Upaya : - Agen Bencana Prov. Jatim dan TRC PB BPBD Kab. Nganjuk melakukan assessment di lokasi kejadian
- Agen Bencana Prov. Jatim dan TRC PB BPBD Kab. Nganjuk berkoordinasi dengan perangkat desa setempat
- TRC PB BPBD Kab. Nganjuk melakukan penanganan pohon tumbang
Sumber : Agen Bencana Kab. Nganjuk

5. Kabupaten / : Magetan Kabupaten
Kota
Waktu : 2022-01-01 16:30:00
Tipe : Angin Kencang
Kejadian
Lokasi : Kec. Takeran

a) Dkh. Ngampel & Dkh. Gambiran. Ds. Madigondo
 b) Dkh. Jomblang, Ds. Jomblang
 c) Ds. Tawangrejo

Koordinat : -7.679572,111.442841
 Cuaca : Berawan
 Kronologi : Sekitar pkl. 16.00 - 16.30 WIB, terjadi hujan ringan hingga sedang disertai angin kencang menyebabkan pohon tumbang di beberapa titik.

Dampak :
 a) Dkh. Ngampel & Dkh. Gambiran, Desa Madigondo
 - Pohon tumbang
 b) Desa Jomblang
 - Pohon Tumbang
 - Rumah Rusak Ringan : 1 Unit
 c) Desa Tawangrejo
 - Rumah Rusak Ringan : 1 Unit

Meninggal : 0
 Hilang : 0
 Luka Berat : 0
 Luka Ringan : 0
 Kerusakan : - Pohon Tumbang
 - Rumah Rusak Ringan : 2 Unit
 Kerugian : -
 Upaya : - Agen Bencana Prov. Jatim dan TRC PB BPBD Kab. Magetan melakukan assessment di lokasi kejadian
 - Agen Bencana Prov. Jatim dan TRC PB BPBD Kab. Magetan berkoordinasi dengan perangkat desa setempat
 - TRC PB BPBD Kab. Magetan beserta perangkat desa melakukan penanganan pohon tumbang
 - BPBD Kab. Magetan menghimbau warga agar tetap waspada

Sumber : Agen Bencana Jatim Kab. Magetan

6. Kabupaten / Kota : Trenggalek Kabupaten
 Waktu : 2022-01-01 16:00:00
 Tipe Kejadian : Tanah Longsor
 Lokasi : Dsn. Krajan Ds. Pakel Kec. Pule
 Koordinat : -8.130291,111.515198
 Cuaca : Berawan
 Kronologi : Pada hari Sabtu, 10 Januari 2022 pkl. 13.00 - 16.00 WIB terjadi hujan sedang - lebat di wilayah Kec. Pule yang mengakibatkan setengah badan jalan longsor dan dinding rumah warga tertimpa longsor.

Dampak :
 a) RT 11 / RW 04
 Rumah Rusak Ringan : 2 Unit
 b) RT 09 / RW 04
 Rumah Rusak Ringan : 1 Unit
 c) RT 07 / RW 03
 Rumah Rusak Ringan : 2 Unit
 d) RT 02 / RW 01
 Longsoran tanah menutup Jalan penghubung Dkh. Ponggok - Dkh. Krajan

Meninggal : 0
 Hilang : 0
 Luka Berat : 0
 Luka : 0

Ringan
Kerusakan : Rumah Rusak Ringan : 5 Unit
Kerugian : -
Upaya : - Agen Bencana Prov. Jatim dan TRC PB BPBD Kab. Trenggalek melakukan assessment di lokasi kejadian
- Agen Bencana Prov. Jatim dan TRC PB BPBD Kab. Trenggalek berkoordinasi dengan perangkat desa setempat
Sumber : Agen Bencana Jatim Kab. Trenggalek

7. Kabupaten / : Madiun Kota
Kota
Waktu : 2022-01-01 15:30:00
Tipe : Angin Kencang
Kejadian
Lokasi : Kec. Manguharjo
- Jl. Kolonel Mahardi Pangongangan
- Jl. Tirta Raya Nambangan Lor
Kec. Taman
- Jl. Sekolahan Banjarejo
- Jl. Semangka Taman
Koordinat : -7.624118,111.483894
Cuaca : Berawan
Kronologi : Pada hari Sabtu 01 Januari 2022 telah terjadi hujan ringan hingga lebat disertai angin kencang sekitar pkl. 15.30 WIB di wilayah Kota Madiun yang mengakibatkan pohon tumbang
Meninggal : 0
Hilang : 0
Luka Berat : 0
Luka : 0
Ringan
Kerusakan : - Pohon tumbang menutup akses jalan
- Tempat usaha terdampak : 1 unit (Warung)
Kerugian : -
Upaya : - Agen Bencana Prov. Jatim dan TRC PB BPBD Kota Madiun melakukan assessment di lokasi kejadian
- Agen Bencana Prov. Jatim dan TRC PB BPBD Kota Madiun berkoordinasi dengan perangkat desa setempat
- TRC PB BPBD Kota Madiun melakukan pembersihan material dan pohon tumbang di lokasi kejadian
Sumber : Agen Bencana Jatim Kota Madiun

8. Kabupaten / : Ngawi Kabupaten
Kota
Waktu : 2022-01-01 15:30:00
Tipe : Angin Kencang
Kejadian
Lokasi : **Ds. Patalan, Kec. Kendal**
a) RT 02 RW 02, Dsn. Towo
b) RT 04 RW 03, Dsn. Kopenan
Koordinat : -7.532910,111.320267
Cuaca : Berawan - Hujan Ringan
Kronologi : Pada pkl. 15.30 WIB, telah terjadi hujan ringan-lebat disertai angin kencang yang berdampak pada atap rumah warga sekitar.
Dampak :
a) RT 02 RW 02, Dsn. Towo

Gudang Rusak Ringan : 1 Unit
b) RT 04 RW 03, Dsn. Kopenan
Rumah Rusak Ringan : 2 Unit

Meninggal : 0
Hilang : 0
Luka Berat : 0
Luka Ringan : 0
Kerusakan : - Gudang Rusak Ringan : 1 Unit
- Rumah Rusak Ringan : 2 Unit
Kerugian : -
Upaya : - Agen Bencana Prov. Jatim dan TRC PB BPBD Kab. Ngawi melakukan assessment di lokasi kejadian
- Agen Bencana Prov. Jatim dan TRC PB BPBD Kab. Ngawi berkoordinasi dengan perangkat desa setempat
Sumber : Agen Bencana Kab. Ngawi

9. Kabupaten / : Trenggalek Kabupaten
Kota
Waktu : 2022-01-01 15:30:00
Tipe Kejadian : Kejadian Lain
Lokasi : RT. 08 RW. 03 Dsn. Krajan Ds. Sidomulyo Kec. Pule
Koordinat : -8.149247,111.459816
Cuaca : Berawan
Kronologi : Pada hari Sabtu 01 Januari 2022 pukul 13.00 - 16.00 WIB Wilayah Kec. Pule diguyur hujan intensitas sedang - tinggi sehingga mengakibatkan Jembatan Sidomulyo yang menghubungkan Kec. Pule dengan Kec. Ngrayung Kab. Ponorogo ambrol karena tidak mampu menahan derasnya aliran sungai

Meninggal : 0
Hilang : 0
Luka Berat : 0
Luka Ringan : 0
Kerusakan : Jembatan ambrol : 1 unit
Akses jalan terganggu
Kerugian : -
Upaya : - Agen Bencana Prov. Jatim dan TRC PB BPBD Kab. Trenggalek melakukan assessment di lokasi kejadian
- Agen Bencana Prov. Jatim dan TRC PB BPBD Kab. Trenggalek berkoordinasi dengan perangkat desa setempat
Sumber : Agen Bencana Jatim Kab. Trenggalek

10. Kabupaten / : Trenggalek Kabupaten
Kota
Waktu : 2022-01-01 15:00:00
Tipe Kejadian : Banjir
Lokasi : **Kec. Panggul**
b) Ds. Barang
c) Ds. Bodag
d) Ds. Panggul
e) Ds. Nglebeng
Koordinat : -8.212270,111.451431
Cuaca : Berawan

Kronologi : Hujan lebat selama 2 jam mulai pkl. 13.00 – 15.00 WIB yang mengakibatkan banjir luapan di Ds. Barang, Ds. Bodag, Ds. Panggul dan Ds. Nglebeng - Kec. Panggul.
Meninggal : 0
Hilang : 0
Luka Berat : 0
Luka Ringan : 0
Kerusakan : Genangan di jalan dan halaman warga
Kerugian : -
Upaya : - Agen Bencana Prov. Jatim dan TRC PB BPBD Kab. Trenggalek melakukan assessment di lokasi kejadian
- Agen Bencana Prov. Jatim dan TRC PB BPBD Kab. Trenggalek berkoordinasi dengan perangkat desa setempat
Sumber : Pusdalops PB BPBD Kab. Trenggalek

11. Kabupaten / Kota : Bondowoso Kabupaten
Waktu : 2022-01-01 14:30:00
Tipe Kejadian : Tanah Longsor
Lokasi : RT 05/RW 03, Ds. Ardisaeng, Kec. Pakem, Kab. Bondowoso
Koordinat : -7.887297,113.691750
Cuaca : Berawan
Kronologi : Pada hari Sabtu, 01 Januari 2021 terjadi hujan sedang-lebat di wilayah Bondowoso. Pada pkl. 14.30 WIB, terjadi tanah longsor yang mengakibatkan bagian dapur rumah milik Bpk. Liadi terdampak longsor tersebut.
Meninggal : 0
Hilang : 0
Luka Berat : 0
Luka Ringan : 0
Kerusakan : Rumah Rusak Sedang : 1 Unit
Kerugian : -
Upaya : - Agen Bencana Prov. Jatim dan TRC PB BPBD Kab. Bondowoso melakukan assessment di lokasi kejadian.
- Agen Bencana Prov. Jatim dan TRC PB BPBD Kab. Bondowoso berkoordinasi dengan perangkat desa setempat.
- TRC PB BPBD Kab. Bondowoso melakukan pembersihan material longsor di lokasi kejadian.
Sumber : Agen Bencana Jatim Kab. Bondowoso

12. Kabupaten / Kota : Magetan Kabupaten
Waktu : 2022-01-01 11:28:00
Tipe Kejadian : Pohon Tumbang
Lokasi : Jl. Raya Magetan - Maospati, Ds. Bandar, Kec. Sukomoro
Koordinat : -7.638309,111.357346
Cuaca : Cerah Berawan
Kronologi : Pada hari Sabtu, 01 Januari 2021 pukul 11.28 WIB terjadi dahan pohon patah berjenis sono dengan diameter pohon ± 70 cm di Jl. Raya Magetan - Maospati tepatnya di timur Polres Magetan menutup 100% jalan mengakibatkan laju R2 dan R4 terhambat.
Meninggal : 0
Hilang : 0

Luka Berat : 0
 Luka Ringan : 0
 Kerusakan : Pohon tumbang : 1 Unit
 Arus lalu lintas sempit terhambat
 Kerugian : -
 Upaya : - Agen Bencana Prov. Jatim dan TRC PB BPBD Kab. Magetan melakukan assessment di lokasi kejadian.
 - Agen Bencana Prov. Jatim dan TRC PB BPBD Kab. Magetan berkoordinasi dengan perangkat desa setempat.
 - TRC PB BPBD Kab. Magetan melakukan pemotongan dan pembersihan material pohon di lokasi kejadian.
 Sumber : Agen Bencana Jatim Kab. Magetan

III. Pantauan Gunung Api di Wilayah Jawa Timur

Gunung api di wilayah Jawa Timur yang terpantau sebagai berikut:

1. Gunung Bromo : **WASPADA** (Level II) Sejak Tanggal 20 Oktober 2016
2. Gunung Semeru : **SIAGA** (Level III) Sejak Tanggal 16 Desember 2021
3. Gunung Raung : **NORMAL** (Level I) Sejak Tanggal 09 Agustus 2021
4. Gunung Ijen : **NORMAL** (Level I) Sejak Tanggal 08 Agustus 2014
5. Gunung Kelud : **NORMAL** (Level I) Sejak Tanggal 07 Agustus 2014
6. Gunung Lamongan : **NORMAL** (Level I) Sejak Tanggal 19 April 2012
7. Gunung Arjuno – Welirang : **NORMAL** (Level I) Sejak Tahun 1995

IV. Pantauan Titik Panas Wilayah Jawa Timur

Pantauan berdasarkan sensor **MODIS (Moderate Resolution Imaging Spectroradiometer)** dari Satelit Terra, Aqua, Suomi pada hari **Sabtu – Minggu, 01 - 02 Januari 2022, pukul 07.00 s/d 07.00 WIB**. Dilaporkan sebagai berikut :

No.	Koordinat	Tanggal	Waktu (WIB)	Tingkat	Kecamatan	Kab/Kota	Keterangan
Nihil.							

V. Peringatan Dini Cuaca Wilayah Jawa Timur

A. Peringatan Dini Cuaca Jawa Timur pada hari **Sabtu – Minggu, 01 - 02 Januari 2022, pukul 11.42 s/d 02.20 WIB**. Berpotensi terjadi Hujan Sedang – Lebat yang dapat disertai Kilat/Petir dan Angin Kencang terjadi sebanyak **8 (Delapan) kali** peringatan (Prakirawan-BMKG Surabaya).

B. Penyebaran informasi peringatan dini Jawa Timur :

1. Menelepon Kabupaten/ Kota yang diperkirakan berpotensi terjadi hujan.
2. Menyebarakan informasi melalui Radio Komunikasis VHF BPBD Provinsi Jawa Timur pada freq 169.225 Mhz dan VHF RAPI pada freq 142.040 Mhz.
3. Menyebarakan informasi ke Kab/Kota melalui SMS Gateway BPBD Provinsi Jawa Timur dan melalui ponsel monitoring nomor 081231780000 dan Jejaring Sosial.

VI. Prakiraan Cuaca Wilayah Jawa Timur

Prakiraan Cuaca Provinsi Jawa Timur pada **Minggu - Senin, 02 - 03 Januari 2022, pukul 07.00 s/d 07.00 WIB**. Dila porkan sebagai berikut :

- A. 1. - **Pagi hari** : diprakirakan Cerah, Berawan, Hujan Ringan-Sedang, dan Hujan Lebat disertai Petir.
 - **Siang-Sore hari** : diprakirakan Cerah, Berawan, Hujan Ringan-Sedang, dan Hujan Lebat disertai Petir.
 - **Malam hari** : diprakirakan Cerah, Berawan, Berkabut, Hujan Ringan-Sedang, dan Hujan Lebat disertai Petir.
 - **Dini hari** : diprakirakan Cerah, Berawan, Berkabut, Hujan Ringan-Sedang, dan Hujan

Lebat disertai Petir.

2. - **Suhu udara** : 14 - 33 °C
- **Kelembapan udara** : 60 - 100 %
- **Angin** : dominan dari Barat - Barat Daya dengan kecepatan 05 - 30 km/jam

B. Peringatan dini :

Waspadai hujan intensitas sedang hingga lebat disertai petir dan angin kencang sesaat pada:

- **Pagi hari** di wilayah Kab. Probolinggo dan Sumenep.
- **Siang-Sore hari** di wilayah Surabaya, Sidoarjo, Kota Mojokerto, Kab. Mojokerto, Lamongan, Tuban, Bojonegoro, Kota Kediri, Kota Malang, Batu, Kab. Pasuruan, Kab. Probolinggo, Kota Probolinggo, Jember, Bondowoso, Situbondo, Banyuwangi, Pamekasan dan Sampang.
- **Malam hari** di wilayah Surabaya, Gresik, Tuban, Bojonegoro, Situbondo dan Bangkalan.
- **Dini hari** di wilayah Sumenep.

Sumber : BMKG Stasiun Meteorologi Juanda

VII. Prakiraan Tinggi Gelombang

Prakiraan gelombang laut maksimum di wilayah Jawa Timur **Minggu - Senin, 02 - 03 Januari 2022, pukul 07.00 s/d 07.00 WIB.** Dilaporkan sebagai berikut :

- A. **Kondisi Sinoptik** Hujan, arah angin dari Selatan - Barat Daya, kec. angin maksimum di L. Jawa bagian timur 15 knots dan S. Hindia selatan Jatim 12 knots. Tinggi gelombang di L. Jawa bagian timur antara 0.5-1.5 m dan di S. Hindia selatan Jatim antara 0.5-1.8 m
- B. **Peringatan** : Nihil

Sumber : BMKG Maritim Surabaya


VIII. Komunikasi Radio

Berdasarkan monitoring dari Media Sosial (Facebook, WhatsApp & Telegram) dan Radio Pusdalops BPBD Provinsi Jawa Timur di Frekwensi HF 11.437.5, VHF 169.225 Mhz, dan VHF 142.040 MHz pada hari pada **Sabtu – Minggu, 01 - 02 Januari 2022, pukul 07.00 s/d 07.00 WIB.** Dilaporkan sebagai berikut :

LOG SHEET		Tanggal : 01 - 02 Januari 2022
Operator : Ali, Afif & Bima		Hari : Sabtu - Minggu
STASIUN : PUSDALOPS BPBD JATIM		
REKAP PERCAKAPAN		
Waktu	Pengirim	Percakapan
01/01/2022 07:00:00	Kab. Nganjuk	Berawan
01/01/2022 07:00:00	Kab. Ponorogo	Cerah Berawan
01/01/2022 07:00:00	Kab. Blitar	Berawan
01/01/2022 07:06:00	Kab. Gresik	Cerah Berawan
01/01/2022 07:08:00	Kab. Trenggalek	Cerah Berawan
01/01/2022 07:09:00	Kab. Madiun	Cerah Berawan
01/01/2022 07:15:00	Kab. Pamekasan	Cerah
01/01/2022 07:17:00	Kab. Ngawi	Cerah
01/01/2022 07:30:00	Kota Madiun	Cerah Berawan
01/01/2022 07:31:00	Kab. Jombang	Cerah Berawan
01/01/2022 07:42:00	Kota Batu	Berawan
01/01/2022 07:53:00	Kab. Malang	Cerah Berawan
01/01/2022 08:00:00	Kab. Magetan	Cerah
01/01/2022 08:03:00	Kab. Sumenep	Cerah
01/01/2022 08:30:00	Kab. Trenggalek	Cerah Berawan
01/01/2022 08:39:00	Kab. Bojonegoro	Cerah Berawan
01/01/2022 09:25:00	Kab. Jember	Cerah Berawan
01/01/2022 09:58:00	Kota Pasuruan	Cerah
01/01/2022 10:02:00	Kab. Jombang	Cerah Berawan
01/01/2022 10:02:00	Kab. Nganjuk	Cerah Berawan
01/01/2022 11:00:00	Kab. Gresik	Berawan
01/01/2022 11:21:00	Kota Batu	Cerah Berawan
01/01/2022 12:31:00	Kab. Magetan	Cerah

01/01/2022 12:51:00	Kab. Sidoarjo	Berawan
01/01/2022 13:00:00	Kab. Nganjuk	Cerah Berawan
01/01/2022 13:02:00	Kab. Jombang	Hujan Ringan
01/01/2022 13:26:00	Kab. Trenggalek	Berawan
01/01/2022 13:59:00	Kota Pasuruan	Hujan Ringan
01/01/2022 14:26:00	Kab. Ponorogo	Berawan
01/01/2022 14:46:00	Kab. Tulungagung	Berawan
01/01/2022 15:16:00	Kab. Magetan	Hujan Ringan
01/01/2022 15:30:00	Kab. Trenggalek	Hujan Sedang
01/01/2022 16:00:00	Kab. Jombang	Berawan
01/01/2022 16:00:00	Kab. Ponorogo	Berawan
01/01/2022 16:27:00	Kab. gresik	Berawan
01/01/2022 16:42:00	Kab. Situbondo	Berawan
01/01/2022 16:54:00	Kota Pasuruan	Cerah Berawan
01/01/2022 18:38:00	Kab. Trenggalek	Berawan
01/01/2022 18:48:00	Kab. Bojonegoro	Berawan
01/01/2022 19:02:00	Kab. Trenggalek	Berawan
01/01/2022 19:05:00	Kab. Blitar	Hujan
01/01/2022 19:07:00	Kab. Nganjuk	Hujan Ringan
01/01/2022 19:37:00	Kab. Probolinggo	Hujan Ringan
01/01/2022 20:01:00	Kota Batu	Hujan
01/01/2022 20:36:00	Kab. Madiun	Hujan Sedang
01/01/2022 20:51:00	Kab. Magetan	Hujan Ringan
01/01/2022 21:04:00	Kota Pasuruan	Hujan Ringan
01/01/2022 21:09:00	Kab. Gresik	Hujan Ringan
01/01/2022 21:49:00	Kab. Tulungagung	Berawan
01/01/2022 22:03:00	Kab. Trenggalek	Cerah Berawan
01/01/2022 22:05:00	Kab. Nganjuk	Cerah
01/01/2022 23:00:00	Kab. Magetan	Berawan
01/01/2022 23:01:00	Kab. Ponorogo	Cerah Berawan
02/01/2022 00:03:00	Kota Pasuruan	Hujan Ringan
02/01/2022 00:07:00	Kab. Bondowoso	Hujan
02/01/2022 01:16:00	Kab. Jombang	Berawan
02/01/2022 03:58:00	Kab. Jombang	Berawan
02/01/2022 06:01:00	Kab. Bondowoso	Hujan
02/01/2022 06:50:00	Kab. Tulungagung	Berawan
02/01/2022 06:58:00	Kota Pasuruan	Cerah Berawan
02/01/2022 07:00:00	Kab. Situbondo	Cerah Berawan
02/01/2022 07:00:00	Kab. Pacitan	Cerah Berawan

Sidoarjo, 02 Januari 2022
a.n. KAPUSDALOPS PB
BPBD Prov. Jawa Timur
Manager,

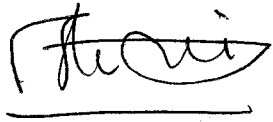


DINO ANDALANANTO, S.Kom

NIPTTPK. 208-03061985-012019-1875

Operator,


1.



MUHAMMAD ALI ROZAKI

NIPTTPK. 208-10021980-012019-1944

2.



AFIF MAS GHOZANI

NIPTTPK. 208-18061994-042020-5433

3.



M. IQBAL BIMANTARA