



**PEMERINTAH PROVINSI JAWA TIMUR**  
**BADAN PENANGGULANGAN BENCANA DAERAH**

Jl. Letjen S. Parman No. 55 Waru, Telp. (031) 8550222; Fax. (031) 8550101  
**WARU – SIDOARJO**

Sidoarjo, 01 Januari 2022

Nomor : 360/ 01 /208.1/2022  
Sifat : Penting  
Lampiran : -  
Perihal : Laporan Harian Bencana

Kepada  
Yth. Ibu Gubernur Jawa Timur

Di **SURABAYA**

Bersama ini disampaikan dengan hormat **Laporan Harian** PUSDALOPS PB BPBD Provinsi Jawa Timur kejadian bencana pada Tanggal 31 Desember 2021 – 01 Januari 2022 pukul 07.00 WIB, berdasarkan pantauan petugas piket dan laporan dari BPBD Kabupaten / Kota se Jawa Timur sebagaimana terlampir.

Demikian untuk menjadi periksa.

An. KEPALA PELAKSANA  
BADAN PENANGGULANGAN BENCANA DAERAH  
PROVINSI JAWA TIMUR  
Sekretaris,  
u.b.

Kepala Subbag Umum dan Kepegawaian



**KEMAL FARUK, S.Sos**

Penata Tk. I

NIP. 19671018 199803 1 008

TEMBUSAN :

- Yth. 1. Bp. Kepala BNPB di Jakarta
2. Bp. Kepala Kepolisian Daerah Jawa Timur
3. Bp. Wakil Gubernur Jawa Timur
4. Bp. Sekretaris Daerah Prov. Jatim selaku Kepala ex officio BPBD Prov. Jatim
5. Bp. Kepala Pelaksana BPBD Prov. Jatim



PEMERINTAH PROVINSI JAWA TIMUR  
BADAN PENANGGULANGAN BENCANA DAERAH

Jl. Letjen. S. Parman No. 55 Waru, Telp. (031) 8550222; Fax. (031) 8550101  
SIDOARJO – 61256

LAPORAN HARIAN PUSDALOPS

Dilaporkan kejadian alam dan bencana di wilayah Jawa Timur yang terjadi pada **Jum'at – Sabtu, 31 Desember 2021 - 01 Januari 2022, pukul 07.00 s/d 07.00 WIB**. Informasi yang diperoleh Pusdalops BPBD Provinsi Jawa Timur, sebagai berikut :

I. Kejadian Bencana

1. Kabupaten / : Lumajang Kabupaten

Kota

Waktu : 2021-12-04 15:00:00

Tipe : Gunungapi

Kejadian

Lokasi : 1. Kec. Pronojiwo :  
- Ds. Pronojiwo  
- Ds. Oro-oro Ombo  
- Ds. Sumberurip  
- Dsn. Curah Kobokan, Ds. Supiturang  
2. Kec. Candipuro :  
- Dsn. Kamarkajang, Ds. Sumberwuluh  
- Ds. Sumbermujur

Koordinat : -8.151761, 112.902557

Cuaca : Berawan - Hujan Ringan

Kronologi : Pada hari Sabtu, 04 Desember 2021 pukul 15.00 WIB. Terjadi peningkatan Aktivitas Gunung Berapi Semeru Berupa Awan Panas Guguran.  
- Dihimbau menjahui daerah sekitar sungai yang berhulu di Gunung Semeru

**Tingkat Aktivitas :**

G. Semeru Level III (Siaga)

**Pengungsi :**

Ds. Sumberwuluh : Dalam pendataan

**UPDATE KESIMPULAN DAMPAK AWAN PANAS GUGURAN GUNUNG SEMERU per 31/12/2021 pukul 18.00 WIB**

Korban :

Meninggal Dunia: 56 Jiwa

Luka Berat : 4 Jiwa

Luka Ringan : Nihil

Rawat Inap : 16 Jiwa (+)

Wilayah terdampak : 2 Kecamatan, 6 Desa

Titik Pengungsian di Kab. Lumajang (396 titik), sbb :

1. Kecamatan Pronojiwo : 833 Jiwa (-)
2. Kecamatan Candipuro : 3.677 Jiwa
3. Kecamatan Pasirian : 854 Jiwa (-)
4. Kecamatan Lumajang : 337 Jiwa
5. Kecamatan Tempeh : 268 Jiwa (-)
6. Kecamatan Sukodono : 290 Jiwa
7. Kecamatan Senduro : 57 Jiwa
8. Kecamatan Sumbersuko : 280 Jiwa
9. Kecamatan Padang : 103 Jiwa
10. Kecamatan Tekung : 68 Jiwa
11. Kecamatan Yosowilangun : 79 Jiwa
12. Kecamatan Kunir : 183 Jiwa
13. Kecamatan Jatiroto : 16 Jiwa
14. Kecamatan Rowokangkung : 91 Jiwa

15. Kecamatan Randuagung : 62 Jiwa
16. Kecamatan Ranuyoso : 27 Jiwa
17. Kecamatan Klakah : 48 Jiwa
18. Kecamatan Gucialit : 20 Jiwa
19. Kecamatan Pasrujambe : 295 Jiwa
20. Kecamatan Tempursari : 23 Jiwa
21. Kecamatan Kedungjajang : 50 Jiwa

Pengungsian di luar Kab. Lumajang (14 titik), sbb :

1. Tersebar Kab. Malang 8 titik 317 jiwa
2. Tersebar Kab. Probolinggo 1 titik 11 jiwa
3. Tersebar Kab. Blitar 1 titik 3 jiwa
4. Tersebar Kab. Jember 3 titik 13 jiwa
5. Tersebar Kab. Sukoharjo 1 titik 3 jiwa

Total Pengungsi : 8.008 Jiwa (masih dalam pendataan) (-)

Dampak :

1. Rumah Terdampak : 1.027 Unit (Dalam Pendataan)
  - a) Desa Sumberwuluh, Kecamatan Candipuro
    - Rumah Rusak Berat : 505 unit
  - b) Desa Supiturang, Kecamatan Pronojiwo
    - Rumah Rusak Ringan : 85 unit
    - Rumah Rusak Berat : 437 unit
2. Fasum Terdampak : 47 Unit
  - Sarana Pendidikan : 25 Unit
  - Sarana Ibadah : 19 Unit
  - Sarana Kesehatan : 1 Unit
  - Faskes (Polindes Supiturang Pronojiwo) : 1 Unit
  - Infrastruktur (Jembatan Gladak Perak) : 1 Unit
  - Infrastruktur (Jalan) : 2.000 meter
3. Hewan Ternak : 3.026 Ekor
  - Sapi : 764 Ekor
  - Kambing/Domba : 684 Ekor
  - Unggas : 1.578 Ekor
4. Pertanian dan Perkebunan : 851 Ha
  - Sektor Tanaman Padi : 375 Ha
  - Tanaman Jagung : 46 Ha
  - Ubi Kayu : 23 Ha
  - Tomat : 16 Ha
  - Cabe Besar : 110 Ha
  - Kubis : 11 Ha
  - Salak : 49 Ha
  - Kapulaga : 15 ha
  - Durian : 40 Ha
  - Tebu : 59 Ha
  - Kopi : 50 Ha
  - Cengkeh : 17 Ha
  - Kelapa : 40 Ha

Unsur instansi yang terlibat : 3.233 Personil (-)

Potensi Relawan ± 183 organisasi : 1.518 Personil (-)

Meninggal : 56

Hilang : 0

Luka Berat : 4

Luka : 0

Ringan

Kerusakan : 1. Rumah Terdampak : 1.027 Unit (Dalam Pendataan)  
 2. Fasum Terdampak : 47 Unit (Dalam Pendataan)  
 3. Hewan Ternak : 3.026 Ekor  
 4. Pertanian dan Perkebunan : 851 Ha

Kerugian : -

Upaya :

1. Agen Bencana Prov. Jatim dan TRC PB BPBD Kab. Lumajang menuju lokasi untuk assesment dan melakukan evakuasi warga di sekitar Gunung Semeru
2. Bapak Bupati Lumajang bersama Bapak Kalaksa BPBD Provinsi Jawa Timur mengunjungi Balai Desa Sumberwuluh yang dijadikan titik lokasi pengungsian
3. TRC BPBD Prov. Jatim Menuju Lokasi Kejadian
4. BPBD Provinsi Jawa Timur dibagi menjadi 2 Tim :
  - Tim 1 menuju lokasi dari arah Malang
  - Tim 2 menuju lokasi dari arah Lumajang
5. Personil BPBD Prov. Jatim : 25 personil
6. BPBD Kab. Lumajang melakukan pantauan dan menyiagakan personil di lokasi
7. BPBD Kab. Lumajang Berkoordinasi dengan perangkat desa setempat dan PPGA
8. BPBD Kab. Lumajang Menghimbau warga agar tidak melakukan aktifitas di aliran DAS Mujur, Curah Kobokan dan DAS yang dimungkinkan dialiri guguran awan panas
9. BPBD Kab. Lumajang Menghimbau warga agar tidak panik dan tetap memonitor perkembangan melalui WAG, Radio dan tetap mematuhi himbauan yang disampaikan PVMBG dan Pemerintah.
10. Dinkes Prov. Jatim berkoordinasi dengan Dinkes Kab. Lumajang dan Kab. Malang untuk menyiagakan kebutuhan sesuai dengan Rencana Kontijensi dan Rencana Operasi yang sudah dimiliki
11. Dinkes Prov. Jatim memonitor kondisi fasilitas kesehatan primer dan sekunder
12. Dinkes Prov. Jatim menyiagakan Puskesmas di Kab. Lumajang dan Kab. Malang
13. Dinkes Prov. Jatim menyiapkan Tim RHA untuk melakukan Rapid Health Assesment atau Kaji Cepat Bidang Kesehatan untuk mengetahui kebutuhan bidang kesehatan yang dibutuhkan di lokasi bencana
14. Dinkes Prov. Jatim menerjunkan Tim Komunikasi beserta perlengkapan komunikasi mobile untuk mendukung komunikasi bidang kesehatan
15. Basarnas, Polda Jatim, PMI sudah di lokasi kejadian
16. Dinsos Provinsi Jawa Timur mendirikan layanan Dapur Umum di 2 lokasi yaitu di Kecamatan Candipuro dan Kecamatan Pronojiwo sebanyak 200 Paket Sembako (@100 Paket Sembako Per Kecamatan)
17. Pendirian Dapur Umum di Balai Desa Penanggal – PMI Lumajang, Sumberwuluh – Tagana Dinsos Lumajang dan Kecamatan Pronojiwo untuk wilayah Supiturang dan Oro-oro ombo
18. Posko bantuan utama berada di Pendopo Kabupaten Lumajang.
19. Bupati Lumajang menerbitkan SK Nomor : 188.45/526/427.12/2021 Tentang Komando Tanggap Darurat Bencana Dampak Awan Panas Dan Guguran Gunung Semeru.

**Dinas Kesehatan & Pusat Krisis Kesehatan Prov. Jatim mengirim bantuan berupa :**

1. Masker 10.000 pcs
2. Tenda 4x4 1 unit
3. Sepatu boot 1 lusin@12 pcs
4. Kacamata google 10 pcs
5. Sarung tangan karet 36 pasang

**BPBD Prov. Jatim mengirim bantuan berupa :**

1. Lauk pauk 60 paket
2. Tambah gizi 60 paket
3. Selimut 200 pcs
4. Family kids 20 paket
5. Kids ware 20 paket
6. Sembako 300 paket
7. Terpal 20 lembar

8. Kantong mayat 10 lembar
9. Pampers 50 pack
10. Masker kain 10.000 pcs
11. Masker medis 10.000 pcs
12. Masker KF 94 2000 pcs
13. Sandang 25 paket
14. Air 13 karton
15. Biskuit bayi 2 dus
16. Minyak telon 2 dus
17. Minyak kayu putih 1 dus
18. Antangin 2 dus
19. Pempres anak 4 dus
20. Pampers dewasa 3 dus
21. Sampo 1 dus besar
22. Sabun cuci 2 dus besar
23. Pasta+sikat gigi 1 dus besar
24. Sabun mandi 1 dus besar
25. Kacamata Google 50 pcs
26. Glansing 1000 pcs
27. Sepatu boot 50 pasang
28. Sarung tangan 40 pcs
29. Hand Sanitizer Holly 8 jurigen
30. Hand Sanitizer botol 2 dus
31. Alkohol 10 jurigen
32. Kopi 2 dus
33. Paket sandang 25 paket
34. Beras 500 kg
35. Mie instan 50 dus

**Minggu, 5 Desember 2021 :**

1. Biskuit bayi mina 7 kardus @ 40 pack
2. Tea tong tji 1 kardus @ 50 pack
3. Marie regal 4 kardus @ 24 pack
4. Crispy 1 kardus @ 30 pack
5. Susu coklat kaleng frisan flag 2 kardus @ 40 kaleng
6. Bubur tim Promina 2 kardus @50 sacset
7. Marie regan 55 pack
8. Biscuit roma kelapa 1 kardus @24 pack
9. Pembalut wanita 2 kardus
10. Pampers anak 5 kardus
11. Kong guan 1 kardus @6 kaleng
12. Bubur sun 1 kardus @80 pack
13. Tikar gulung 1 koli @20 pcs
14. Minyak telon 1 kardus
15. Kantong mayat 100 pcs
16. Tikar 10 pcs
17. Kaca mata 100 pcs
18. Masker medis 1000 pcs
19. Sembako 400 paket

**BPBD Prov. Jatim Membawa Peralatan :**

1. Alkom 1 set
2. Sepatu Boot 5 pasang
3. Jas Hujan 5 pcs
4. Helm 5 pcs
5. Senter Polarion 1 set
6. Velbed 16 pcs
7. Sleeping Bag 16pcs
8. Trangia 1
9. Webing 1 roll besar
10. Prusik biru 1 roll
11. Head lamp 4 pcs
12. Latter man 1 pcs

13. Dry bag 1 pcs
14. GPS 1 unit
15. Genset 1 unit
16. Tenda pengungsi 2 paket
17. Tenda posko 1 paket
18. Perlengkapan radio
19. Kursi 10 buah
20. Meja 2 buah

**Sabtu, 4 Desember 2021 :**

1. Trail 2 unit
2. Chainsaw 2 unit
3. Tenda pengungsi 2 unit
4. Tenda posko 1 unit
5. Genset 1 unit
6. Light Tower 1 unit
7. Kursi 10 pcs
8. Meja 2 pcs
9. Velbed 10 pcs
10. Sleeping bag 10 psc
11. Police Line 4 rol
12. Cangkul 20 unit
13. Sekrop 10 unit
14. Kabel rol 2 rol
15. Jurigen @25L 5 pcs
16. Sepatu boot 18 pasang
17. Kacamata google 50 pcs
18. Toolkit 1 box
19. Helm 10 unit
20. Antena tower hidrolis 1 unit

**Minggu, 5 Desember 2021 :**

1. Tenda pengungsi 1 unit
2. Tenda posko 1 unit

**Mobil Operasional BPBD Prov. Jatim :**

1. Strada Orange
2. Truk serbaguna
3. D-max
4. Truk fuso
5. Motor trail 2unit

**Personil BPBD Prov. Jatim : 25 personil**

**Unsur yang terlibat :**

1. BPBD Prov. Jatim
2. Kemensos
3. Tagana Kab. Lumajang dan Tagana Kab. Probolinggo
4. Polri
5. Dinkes Jatim
6. TNI
7. BASARNAS
8. Laznas LMI
9. KODIM 821/Lumajang
10. Pos kesehatan Denkesyah 05.04.03 Malang
11. Dinkes Lumajang
12. Polres Lumajang
13. RAPI Kab. Lumajang
14. DU KORPS BRIMOB
15. BPBD Kab. Lumajang
16. BPBD Kab. Jember

2. Kabupaten / : Lamongan Kabupaten

Kota

Waktu : 2021-12-03 11:35:00

Tipe : Banjir

Kejadian

Lokasi : **1. Kec. Kalitengah**

a. Desa Jelakcatur

b. Desa Tiwet

c. Desa Blajo

d. Desa Gambuhan

e. Desa Bojoasri

f. Desa Somosari

**2. Kec. Turi**

a. Desa Putat Kumpul

b. Desa Kemlagi Lor

c. Desa Pomahan Janggan

d. Desa Bambang

e. Desa Kepudibener

**3. Kec. Glagah**

a. Ds. Soko

b. Ds. Menganti

c. Ds. Pasi

**4. Kec. Deket**

a. Ds. Laladan

b. Ds. Sidomulyo

c. Ds. Weduni

**5. Kec. Karangbinangun**

a. Ds. Somowinangun

b. Ds. Waruk

c. Ds. Karanganom

d. Ds. Ketapang Telu

e. Ds. Sukorejo

Koordinat : -7.021288,112.323692

Cuaca : Hujan Lebat

Kronologi : Curah hujan yang tinggi pada hari Jum'at, 03 Desember 2021, pkl. 11.35 WIB mengakibatkan debit air meningkat sehingga menyebabkan di Sungai Bengawan Njero meluap dan menggenangi 2 (dua) Kecamatan di Kab. Lamongan.

#### #UPDATE 31 DESEMBER 2021 PKL. 14.00 WIB

##### Perkembangan :

- Curah hujan yang tinggi pada hari Jum'at, 03 Desember 2021, pkl. 11.35 WIB mengakibatkan debit air meningkat sehingga menyebabkan Sungai Bengawan Jero meluap dan menggenangi 2 (dua) Kecamatan di Kab. Lamongan.

- Cuaca saat ini : **Berawan**

- Kondisi air masih masih naik karena hujan yang terjadi pada beberapa hari terakhir

- Pompa Air sejumlah 4 (empat) unit kapasitas 1000 ltr dan 2 (dua) unit kapasitas 500 ltr telah dinyalakan guna mengurangi ketinggian genangan air.

- BPBD Kab. Lamongan menerjunkan 2 armada mobil Pick Up guna membantu aktivitas Warga

##### Dampak :

#### 1. Kec. Kalitengah

a. Ds. Jelakcatur

- JPD tergenang ± 35 - 45 cm (-)

b. Ds. Tiwet

- JPD tergenang ± 40 - 54 cm (+)

- c. Ds. Blajo
  - JPD tergenang ± 20 - 29 cm (+)
- d. Ds. Gambuhan
  - JPD tergenang ± 25 - 34 cm (+)
- e. Ds. Bojoasri
  - JPD tergenang ± 30 - 41 cm (+)
- f. Ds. Somosari
  - JPD tergenang ± 20 - 29 cm (+)

## 2. Kec. Turi

- a. Ds. Putat Kumpul
  - JPD tergenang ± 35 - 49 cm (+)
- b. Ds. Kemlagi Lor
  - JPD tergenang ± 40 - 57 cm (+)
- c. Ds. Pomahan Janggan
  - JPD tergenang ± 20 - 29 cm (+)
- d. Ds. Bambang
  - Ketinggian air ± 20 - 27 cm (+)
- e. Ds. Kepudibener
  - Ketinggian air ± 20 - 28 cm (+)

## 3. Kec. Glagah

- a. Ds. Soko
  - JPD tergenang ± 20 - 31 cm (+)
- b. Ds. Menganti
  - JPD tergenang ± 15 - 24 cm (+)
- c. Ds. Pasi
  - JPD tergenang ± 15 - 23 cm (+)
- d. Ds. Gempolpondowo
  - Ketinggian air ± 10 - 17 cm (+)
- e. Ds. Margoanyar
  - Ketinggian air ± 10 - 17 cm (+)

## 4. Kec. Deket

- a. Ds. Laladan
  - JPD tergenang ± 15 - 23 cm (+)
- b. Ds. Sidomulyo
  - JPD tergenang ± 30 - 40 cm (+)
- c. Ds. Weduni
  - JPD tergenang ± 20 - 27 cm (+)

## 5. Kec. Karangbinangun

- a. Ds. Somowinangun
  - JPD tergenang ± 25 - 35 cm (+)
- b. Ds. Waruk
  - JPD tergenang ± 20 - 28 cm (+)
- c. Ds. Karanganom
  - JPD tergenang ± 20 - 31 cm (+)
- d. Ds. Ketapang Telu
  - JPD tergenang ± 20 - 28 cm (+)
- e. Ds. Sukorejo
  - JPD tergenang ± 15 - 22 cm (+)

Meninggal : 0

Hilang : 0

Luka Berat : 0

Luka Ringan : 0

Kerusakan : - JPD Tergenang  
- Tanggul jebol : 1 Unit

Kerugian : -

Upaya : - Agen Bencana Prov. Jatim dan TRC PB Kab. Lamongan melakukan assessment di lokasi kejadian.  
- Agen Bencana Prov. Jatim dan TRC PB Kab. Lamongan berkoordinasi dengan pemerintah desa setempat.  
- TRC PB Kab. Lamongan melakukan pemantauan ketinggian genangan air



Sumber : di lokasi kejadian.  
: Agen Bencana Jatim Kab. Lamongan

3. Kabupaten / : Bojonegoro Kabupaten  
Kota

Waktu : 2021-12-28 02:00:00

Tipe : Banjir

Kejadian

Lokasi : **A. Kec. Bojonegoro**

- Ds. Pacul

- Ds. Sukorejo

**B. Kec. Kapas**

- Ds. Sembung

**C. Kec. Sumberejo**

- Ds. Kedungrejo

Koordinat : -7.192230,111.873756

Cuaca : Cerah

Kronologi : Pada hari Senin, 27 Desember 2021, pkl. 14.00 WIB hingga malam hari, terjadi hujan sedang hingga lebat, membuat sungai avoor meluap yang mengakibatkan beberapa rumah tergenang oleh air luapan sungai.

Kondisi saat ini air sudah berangsur - angsur surut.

#### **A. Kec. Bojonegoro**

1. Ds. Pacul

- Rumah Tergenang Air , RT 18,19,20,21,22 : 281 unit ± 25 cm

- Jalan Lingkungan tergenang air 25 - 30 cm sepanjang 400 m

2. Ds. Sukorejo

- Rumah Tergenang Air , RT 29 : 57 unit ± 10 cm

- Jalan Lingkungan tergenang air ± 30 cm sepanjang 200 m

#### **B. Kec. Kapas**

1. Ds. Sembung

- Rumah Tergenang Air , RT 7,8,9,10 : 50 unit ± 10 cm

- Jalan Lingkungan tergenang air 10 - 15 cm sepanjang 150 m

#### **#UPDATE 01 JANUARI 2022, PKL 06.00 WIB**

**Perkembangan :**

#### **Dampak :**

##### **Kec. Bojonegoro**

1. Ds. Pacul

- 281 unit rumah tergenang **SURUT TOTAL**

- Jalan lingkungan tergenang **SURUT TOTAL**

2. Ds. Sukorejo

- 57 unit rumah Tergenang **SURUT TOTAL**

- Jalan Lingkungan tergenang **SURUT TOTAL**

##### **Kec. Kapas**

1. Ds. Sembung

- 50 unit rumah tergenang **SURUT TOTAL**

- Jalan Lingkungan tergenang **SURUT TOTAL**

2. Ds. Wedi (+)

- 2 unit rumah tergenang **SURUT TOTAL**

- Jalan Lingkungan tergenang **SURUT TOTAL**

- Sawah tergenang ± 93 Ha

##### **Kec. Sumberejo (+)**

1. Ds. Kedungrejo

- Fasum tergenang (Ponpes) **SURUT TOTAL**

Meninggal : 0

Hilang : 0  
Luka Berat : 0  
Luka Ringan : 0  
Kerusakan : - Rumah tergenang : 390 unit  
- Sawah terdampak : ± 93 Ha  
- Fasum terdampak : 1  
Kerugian : -  
Upaya : - Agen Bencana Prov. Jatim dan TRC PB BPBD Kab. Bojonegoro melakukan assessment di lokasi kejadian  
- Agen Bencana Prov. Jatim dan TRC PB BPBD Kab. Bojonegoro berkoordinasi dengan perangkat desa setempat  
- Agen Bencana Prov. Jatim dan TRC PB BPBD Kab. Bojonegoro memantau ketinggian air  
Sumber : Agen Bencana Kab. Bojonegoro

---

4. Kabupaten / : Sidoarjo Kabupaten

Kota

Waktu : 2021-12-31 16:10:00

Tipe : Angin Kencang

Kejadian

Lokasi : Ds. Pesawahan, Kec. Porong

a) RT 02/RW 01

b) RT 02/RW 01

c) RT 03/RW 01

d) RT 04/RW 01

Ds. Candipari, Kec. Porong

a) RT 03/RW 01

b) RT 04/RW 02

c) RT 05/RW 02

d) RT 06/RW 03

Koordinat : -7.509582,112.668633

Cuaca : Berawan

Kronologi : Pada hari Jum'at 31 Desember 2021 Pukul 15.00 - 16.10 WIB. Telah terjadi hujan sedang disertai angin kencang di Kec. Porong menyebabkan pohon tumbang & kerusakan pada rumah di beberapa Wilayah Kab. Sidoarjo

**#UPDATE 31 DESEMBER 2021 PUKUL 22.15 WIB :**

**Perkembangan :**

- Pada hari Jum'at 31 Desember 2021 Pukul 15.00 - 16.10 WIB. Telah terjadi hujan sedang disertai angin kencang di Kec. Porong menyebabkan pohon tumbang & kerusakan beberapa rumah di wilayah Kab. Sidoarjo

- Cuaca saat ini : **Berawan**

- Ds. Lajuk, Kec. Porong masih dalam pendataan

Meninggal : 0

Hilang : 0

Luka Berat : 0

Luka Ringan : 0

Kerusakan

: Ds. Pesawahan, Kec. Porong

a) RT 02/RW 01

- Rumah rusak ringan : 1 unit

b) RT 02/RW 01

1. Rumah rusak ringan : 1 unit

- c) RT 03/RW 01
  - Gudang rusak ringan : 1 unit
  - Rumah rusak ringan : 2 unit
- d) RT 04/RW 01
  - Rumah rusak ringan : 3 unit
  - Tempat usaha rusak ringan : 1 unit

Ds. Candipari, Kec. Porong

- a) RT 03 RW 01
  - Rumah rusak ringan : 9 unit

- b) RT 04/RW 02
  - Rumah rusak ringan : 20 unit

- c) RT 05/RW 02
  - Rumah rusak ringan : 38 unit

- d) RT 06/RW 03
  - Bangunan semi permanen rusak berat : 1 unit

- Total Dampak
- Rumah rusak ringan : 74 unit
  - Gudang rusak ringan : 1 unit
  - Tempat usaha rusak ringan : 1 unit
  - Bangunan semi permanen rusak berat : 1 unit
  - Tiang listrik roboh : 1 unit (listrik padam dalam perbaikan PLN)
  - Pohon tumbang : 5 unit

- Kerugian : -
- Upaya : - Agen Bencana Prov. Jatim dan TRC PB BPBD Kab. Sidoarjo melakukan assessment di lokasi kejadian.  
 - Agen Bencana Prov. Jatim dan TRC PB BPBD Kab. Sidoarjo berkoordinasi dengan perangkat desa setempat.  
 - TRC PB BPBD Kab. Sidoarjo melakukan pembersihan material di lokasi kejadian.
- Sumber : Agen Bencana Jatim Kab. sidoarjo

## II. Kejadian Lain – Lain

1. Kabupaten / : Gresik Kabupaten  
 Kota  
 Waktu : 2021-12-31 16:43:00  
 Tipe : Angin Kencang  
 Kejadian  
 Lokasi : Jln. Raya Desa Dahanrejo, Kec. Kebomas  
 Koordinat : -7.161481,112.573120  
 Cuaca : Berawan  
 Kronologi : Pada hari Jum'at, 31 Desember 2021 pukul 16.43 WIB, terjadi hujan lebat disertai angin kencang yang menyebabkan pohon tumbang.  
 Meninggal : 0  
 Hilang : 0  
 Luka Berat : 0  
 Luka Ringan : 0  
 Kerusakan : - Pohon tumbang : 1 unit  
 - Arus lalu lintas mengalami kemacetan  
 Kerugian : -

Upaya : - Agen Bencana Prov. Jatim dan TRC PB BPBD Kab. Gresik melakukan assessment di lokasi kejadian.  
- Agen Bencana Prov. Jatim dan TRC PB BPBD Kab. Gresik berkoordinasi dengan Perangkat Desa setempat.  
- TRC PB BPBD Kab. Gresik mengevakuasi pohon tumbang dan melakukan pembersihan

Unsur yang terlibat :  
- BPBD kab gresik  
- Agen PB jatim  
- Polri  
- Dinas lingkungan hidup  
- Warga setempat

Sumber : Agen Bencana Jatm

---

2. Kabupaten / Kota : Pasuruan Kabupaten

Waktu : 2021-12-31 16:30:00

Tipe Kejadian : Tanah Longsor

Lokasi : Kec. Prigen  
- Komcis RT.03 RW.08, Kel. Pecalukan  
- Argopuro RT.07 RW.04, Kel. Pecalukan  
- Dieng RT.02 RW 04, Kel. Prigen

Koordinat : -7.690800,112.567818

Cuaca : Berawan

Kronologi : Pada hari Jumat, 31 Desember 2021 terjadi hujan lebat mulai pukul 11.45 WIB sampai 16.30 WIB sehingga mengakibatkan tembok penahan tebing di beberapa wilayah di Kel. Prigen dan Kel. Pecalukan mengalami longsor.

Meninggal : 0

Hilang : 0

Luka Berat : 0

Luka Ringan : 0

Kerusakan : Longsor Tembok Penahan Tebing  
- TPT Jl. Komcis RT.03 RW.08, Kel. Pecalukan (menutup sebagian jalan masuk lingkungan komcis)  
- TPT Jl. Argopuro RT.07 RW.04 Kel. Pecalukan (menutup badan jalan)  
- TPT Jl. Dieng RT.02 RW 04 Kel. Prigen (menutup akses jalan kampung)

Kerugian : -

Upaya : - Agen Bencana Prov. Jatim dan TRC PB BPBD Kab. Pasuruan melakukan assessment di lokasi kejadian.  
- Agen Bencana Prov. Jatim dan TRC PB BPBD Kab. Pasuruan berkoordinasi dengan perangkat desa setempat.  
- TRC PB BPBD Kab. Pasuruan melakukan giat pembersihan membuka akses jalan

Sumber : Agen Bencana Jatim Kab. Pasuruan

---

3. Kabupaten / Kota : Mojokerto Kabupaten

Waktu : 2021-12-31 15:51:00

Tipe Kejadian : Angin Kencang

Lokasi : Ds. Seloliman, Kec. Trawas, Kab. Mojokerto

Koordinat : -7.594384,112.572548

Cuaca : Berawan

Kronologi : Pada hari Jum'at, 31 Desember 2021, pkl. 15.51 WIB telah terjadi pohon tumbang di jalur Wisata Jolotundo, Kec. Trawas, Kab. Trawas .

**#Update 31 Desember 2021, pukul 18.30 WIB :**

Perkembangan :

- Pada hari Jum'at, 31 Desember 2021, pkl. 15.51 WIB telah terjadi hujan lebat disertai angin kencang yang mengakibatkan beberapa pohon tumbang menutup akses jalan dan menimpa sebuah warung di jalur Wisata Jolotundo, Dsn. Biting, Ds. Seloliman
- Cuaca saat ini : Berawan - Hujan Ringan
- Pohon tumbang telah berhasil dievakuasi dan akses jalan kembali lancar

**Dampak :**

- Tempat usaha rusak berat : 1 unit
- Pohon Tumbang : 2 unit

Meninggal : 0

Hilang : 0

Luka Berat : 0

Luka Ringan : 0

Kerusakan : - Tempat usaha rusak berat : 1 unit  
- Pohon Tumbang : 2 unit  
- Akses jalan terhambat

Kerugian : -

Upaya : - Agen Bencana Prov. Jatim dan TRC PB BPBD Kab. Mojokerto melakukan assessment di lokasi kejadian.  
- Agen Bencana Prov. Jatim dan TRC PB BPBD Kab. Mojokerto berkoordinasi dengan perangkat desa setempat.  
- TRC PB BPBD Kab. Mojokerto melakukan pemotongan pohon tumbang dan melakukan pembersihan pohon tumbang.

Sumber : Agen Bencana Jatim Kab. Mojokerto

---

4. Kabupaten / : Kediri Kabupaten  
Kota

Waktu : 2021-12-31 14:30:00

Tipe : Angin Kencang

Kejadian

Lokasi : Pasar Sambu, Kec. Ringinrejo

Koordinat : -7.981670, 112.032089

Cuaca : Hujan Sedang - Lebat

Kronologi : Pada hari Jum'at 31 Desember 2021 Pukul 14.30 WIB. Telah terjadi Hujan di sertai angin kencang yg terjadi di pasar Ds. Sambu, Kec. Ringinrejo, kab. Kediri mengakibatkan pohon beringin yg berdiameter ± 200 Cm. Roboh dan mengenai lapak di dalam pasar.

Meninggal : 0

Hilang : 0

Luka Berat : 0

Luka Ringan : 0

Kerusakan : Tempat usaha rusak berat : 6 unit

Kerugian : -

Upaya : - Agen Bencana Prov. Jatim dan TRC PB BPBD Kab. Kediri melakukan assessment di lokasi kejadian.  
- Agen Bencana Prov. Jatim dan TRC PB BPBD Kab. Kediri berkoordinasi dengan perangkat desa setempat.  
- Giat pembersihan di hentikan karna kondisi penerangan yang terbatas dan akan di lanjutkan pagi hari.

Sumber : Agen Bencana Jatim Kab Kediri

---

5. Kabupaten / Kota : Malang Kabupaten

Waktu : 2021-12-31 14:15:00

Tipe Kejadian : Angin Kencang

Lokasi : Dsn. Krajan, Ds. Klampok, Kec. Singosari, Kab. Malang :  
a. RT.01/RW.03  
b. RT.02/RW.03  
c. RT.03/RW/03

Koordinat : -7.859920,112.595863

Cuaca : Hujan Lebat

Kronologi : Pada hari Jum'at, 31 Desember 2021, pkl 14.15 WIB, terjadi hujan lebat disertai angin kencang yang menyebabkan beberapa rumah rusak dan tiang listrik roboh di Dsn. Krajan.

**#Update Jum'at, 31 Desember 2021 pukul 18.30 WIB :**  
Perkembangan :  
Pada hari Jum'at, 31 Desember 2021 pukul 14.15 WIB, terjadi hujan lebat disertai angin kencang yang mengakibatkan 16 unit rumah warga rusak ringan dan pohon tumbang.

**Dampak :**  
a. RT.01/RW.03  
- Rumah rusak ringan : 1 unit  
b. RT.02/RW.03  
- Rumah rusak ringan : 12 unit  
c. RT.03/RW.03  
- Rumah rusak ringan : 3 unit

Meninggal : 0

Hilang : 0

Luka Berat : 0

Luka Ringan : 0

Kerusakan : **Dampak :**  
a. RT.01/RW.03  
- Rumah rusak ringan : 1 unit  
b. RT.02/RW.03  
- Rumah rusak ringan : 12 unit  
c. RT.03/RW.03  
- Rumah rusak ringan : 3 unit

Kerugian : -

Upaya : - Agen Bencana Prov. Jatim dan TRC PB BPBD Kab. Malang melakukan assessment di lokasi kejadian.  
- Agen Bencana Prov. Jatim dan TRC PB BPBD Kab. Malang berkoordinasi dengan Perangkat Desa setempat.  
- TRC PB BPBD Kab. Malang melaukan evakuasi terhadap pohon tumbang.

Sumber : Agen Bencana Jatim Kab. Malang

---

6. Kabupaten / Kota : Ponorogo Kabupaten

Waktu : 2021-12-31 14:00:00

Tipe Kejadian : Angin Kencang

Lokasi : Jl. Raya Siman, Kec. Siman, Kab. Ponorogo

Koordinat : -7.902884,111.484871  
Cuaca : Hujan Lebat  
Kronologi : Pada hari Jum'at, 31 Desember 2021 pukul 13.00 - 14.00 WIB, telah terjadi hujan lebat disertai angin kencang yang menyebabkan pohon tumbang dan menutup akses Jl. Raya Siman, Kec. Siman. Kondisi saat ini, pohon sudah dievakuasi dan lalu lintas normal kembali.  
Meninggal : 0  
Hilang : 0  
Luka Berat : 0  
Luka Ringan : 0  
Kerusakan : - Pohon tumbang 1 unit  
- Akses Jl. Raya Siman tertutup  
Kerugian : -  
Upaya : - Agen Bencana Prov. Jatim dan TRC PB BPBD Kab. Ponorogo meninjau lokasi kejadian dan melakukan assessment  
- TRC PB BPBD Kab. Ponorogo berkoordinasi dengan Perangkat Kecamatan setempat.  
- TRC PB BPBD Kab. Ponorogo melakukan evakuasi terhadap pohon tumbang  
Sumber : Agen Bencana Jatim Kab. Ponorogo

---

7. Kabupaten / : Situbondo Kabupaten  
Kota  
Waktu : 2021-12-31 13:00:00  
Tipe Kejadian : Kejadian Lain  
Lokasi : Perairan Laut Pandean, Ds. Wonorejo, Kec. Banyuputih, Kab. Situbondo  
Koordinat : -7.845114,114.291931  
Cuaca : Hujan Lebat  
Kronologi : Pada hari Jum'at, 31 Desember 2021 pukul 13.00 WIB telah terjadi hujan lebat disertai petir yang mengakibatkan perahu dengan ABK 19 orang nelayan yang melaut tersambar petir. Akibat kejadian ini, dilaporkan 4 orang meninggal dunia, 3 orang luka ringan, dan 12 orang lainnya selamat.  
Meninggal : 4  
Hilang : 1  
Luka Berat : 0  
Luka Ringan : 3  
Kerusakan : Dampak :  
- Meninggal Dunia : 4 orang  
- Luka Ringan : 3 orang  
- Korban Hilang : 1 orang  
Kerugian : -  
Upaya : - Agen Bencana Jatim dan TRC PB BPBD Kab. Situbondo meninjau lokasi kejadian dan melakukan assessment  
- TRC PB BPBD Kab. Situbondo berkoordinasi dengan Perangkat Desa setempat  
Sumber : Agen Bencana Jatim Kab. Situbondo

---

8. Kabupaten / : Pamekasan Kabupaten  
Kota  
Waktu : 2021-12-31 13:00:00  
Tipe Kejadian : Angin Kencang  
Lokasi : a) Kec. Pamekasan

Jl. Nyalaran, Dsn. Nyalaran  
b) Kec. Kadur  
Dsn. Pancoran, Ds. Pamaroh  
c) Kec. Larangan  
Dsn. Patemon, Ds. Peltong

Koordinat : -7.154800,113.437965  
Cuaca : Berawan  
Kronologi : Pada hari Jum'at 31 Desember 2021 pukul 13.00 WIB Telah terjadi hujan intensitas ringan hingga lebat disertai angin kencang yang mengakibatkan pohon tumbang dan bangunan rusak di beberapa wilayah Kab. Pamekasan.

Meninggal : 0  
Hilang : 0  
Luka Berat : 0  
Luka Ringan : 0  
Kerusakan : a) Kec. Pamekasan  
Jl. Nyalaran, Dsn. Nyalaran  
- Rumah Rusak Ringan : 1 Unit  
- Pohon Tumbang : 1 Unit  
b) Kec. Kadur  
Dsn. Pancoran, Ds. Pamaroh  
- Pohon Tumbang : 1 Unit  
- Rusak Sedang : 1 Unit  
c) Kec. Larangan  
Dsn. Patemon, Ds. Peltong  
- Tempat Usaha Rusak ringan : 1 Unit

Kerugian : -  
Upaya : - Agen Bencana Prov. Jatim dan TRC PB BPBD Kab. Pamekasan melakukan assessment di lokasi kejadian.  
- Agen Bencana Prov. Jatim dan TRC PB BPBD Kab. Pamekasan berkoordinasi dengan perangkat desa setempat.  
- TRC PB BPBD Kab. Pamekasan melakukan pembersihan material dan pemotongan pohon di lokasi.

Sumber : Agen Bencana Jatim Kab. Pamekasan

---

9. Kabupaten / Kota : Pamekasan Kabupaten  
Waktu : 2021-12-31 13:00:00  
Tipe Kejadian : Banjir  
Lokasi : Ds. Gladak Anyar, Kec. Pamekasan  
Koordinat : -7.148503,113.470993  
Cuaca : Ds. Gladak Anyar, Kec. Pamekasan  
Kronologi : Pada hari Jum'at 31 Desember 2021 pukul 13.00 WIB Telah terjadi hujan intensitas ringan hingga lebat disertai angin kencang yang mengakibatkan Sungai Gladak Anyar meluap

**#UPDATE 1 JANUARI 2022 PUKUL 00.15 WIB :**

**Perkembangan :**

**Dampak :**

Kel. Gladak Anyar, rata-rata ketinggian 50 - 100 Cm

-RT 02/RW 06 : 125 Jiwa **Surut Total**

-RT 03/RW 06 : 210 Jiwa

Ketinggian Air : 20 Cm (-)

-RT 02/RW 07 : 50 Jiwa **Surut Total**

-RT 03/RW 07 : 150 Jiwa **Surut Total**

-RT 04/RW 08 : 100 Jiwa **Surut Total**



-RT 01/RW 09 : 50 Jiwa **Surut Total**  
Total Terdampak : 685 Jiwa

**Pengungsi :**

Pendopo Kel. Gladak Anyar : **(Nihil)**

Meninggal : 0  
Hilang : 0  
Luka Berat : 0  
Luka Ringan : 0  
Kerusakan : Rumah warga tergenang 150 KK  
Kerugian : -  
Upaya : - Agen Bencana Prov. Jatim dan TRC PB BPBD Kab. Pamekasan melakukan assessment di lokasi kejadian.  
- Agen Bencana Prov. Jatim dan TRC PB BPBD Kab. Pamekasan berkoordinasi dengan perangkat desa setempat.  
- TRC PB BPBD Kab. Pamekasan melakukan pemantauan ketinggian air.  
Sumber : Agen Bencana Jatim Kab. Pamekasan

---

10. Kabupaten / Kota : Banyuwangi Kabupaten  
Waktu : 2021-12-31 12:30:00  
Tipe Kejadian : Kejadian Lain  
Lokasi : Sungai Tojo, Dsn. Kedungringin, Ds. Kedungringin, Kec. Muncar  
Koordinat : -8.453505,114.314766  
Cuaca : Berawan - Hujan Ringan  
Kronologi : Pada hari Jum'at, 31 Desember 2021 pukul 12.30 WIB terjadi 1 anak berusia 6 tahun tenggelam terseret arus sungai saat sedang bermain di sungai seusai sholat jum'at di Sungai Tojo, Dsn. Kedungringin. Sampai saat ini korban masih belum ditemukan  
Meninggal : 0  
Hilang : 1  
Luka Berat : 0  
Luka Ringan : 0  
Kerusakan : -  
Kerugian : -  
Upaya : - Agen Prov. Jatim dan TRC PB BPBD Kab. Banyuwangi meninjau lokasi dan melakukan assesment.  
- TRC PB BPBD Kab. Banyuwangi berkoordinasi dengan perangkat desa setempat dan Tim SAR Kab. Banyuwangi.  
Sumber : Agen Bencana Jatim

---

11. Kabupaten / Kota : Bojonegoro Kabupaten  
Waktu : 2021-12-31 01:00:00  
Tipe Kejadian : Angin Kencang  
Lokasi : RT.05/RW.01 Kel. Banjarejo, Kec. Bojonegoro  
Koordinat : -7.141100,111.187469  
Cuaca : Hujan Sedang - Lebat  
Kronologi : Terjadi hujan yang cukup lama sejak sore hari Kamis, 30 Desember 2021 hingga Jumat, 31 Desember 2021 pukul 01.00 WIB mengakibatkan 1 rumah roboh (kondisi rumah sdh lapuk).

Meninggal : 0  
 Hilang : 0  
 Luka Berat : 0  
 Luka Ringan : 0  
 Kerusakan : Rumah Rusak Berat: 1 Unit  
 Kerugian : -  
 Upaya : - Agen Bencana Prov. Jatim dan TRC PB BPBD Kab. Bojonegoro melakukan assessment di lokasi kejadian.  
 - Agen Bencana Prov. Jatim dan TRC PB BPBD Kab. Bojonegoro berkoordinasi dengan perangkat desa setempat.  
 - TRC PB BPBD Kab. Bojonegoro memberikan bantuan sembako kepada pemilik rumah yg roboh.  
 Sumber : AGEN BPBD JATIM KAB BOJONEGORO

### III. Pantauan Gunung Api di Wilayah Jawa Timur

Gunung api di wilayah Jawa Timur yang terpantau sebagai berikut:

1. Gunung Bromo : **WASPADA** (Level II) Sejak Tanggal 20 Oktober 2016
2. Gunung Semeru : **SIAGA** (Level III) Sejak Tanggal 16 Desember 2021
3. Gunung Raung : **NORMAL** (Level I) Sejak Tanggal 09 Agustus 2021
4. Gunung Ijen : **NORMAL** (Level I) Sejak Tanggal 08 Agustus 2014
5. Gunung Kelud : **NORMAL** (Level I) Sejak Tanggal 07 Agustus 2014
6. Gunung Lamongan : **NORMAL** (Level I) Sejak Tanggal 19 April 2012
7. Gunung Arjuno – Welirang : **NORMAL** (Level I) Sejak Tahun 1995

### IV. Pantauan Titik Panas Wilayah Jawa Timur

Pantauan berdasarkan sensor **MODIS (Moderate Resolution Imaging Spectroradiometer)** dari Satelit Terra, Aqua, Suomi pada hari **Jum'at – Sabtu, 31 Desember 2021 - 01 Januari 2022**, pukul **07.00 s/d 07.00 WIB**. Dilaporkan sebagai berikut :

No.	Koordinat	Tanggal	Waktu (WIB)	Tingkat	Kecamatan	Kab/Kota	Keterangan
Nihil.							

### V. Peringatan Dini Cuaca Wilayah Jawa Timur

**A. Peringatan Dini Cuaca Jawa Timur pada hari Jum'at – Sabtu, 31 Desember 2021 - 01 Januari 2022, pukul 11.46 s/d 18.43 WIB.** Berpotensi terjadi Hujan Sedang – Lebat yang dapat disertai Kilat/Petir dan Angin Kencang terjadi sebanyak **4 (empat) kali** peringatan (Prakirawan-BMKG Surabaya).

**B. Penyebaran informasi peringatan dini Jawa Timur :**

1. Menelepon Kabupaten/ Kota yang diperkirakan berpotensi terjadi hujan.
2. Menyebarkan informasi melalui Radio Komunikasi VHF BPBD Provinsi Jawa Timur pada freq 169.225 Mhz dan VHF RAPI pada freq 142.040 Mhz.
3. Menyebarkan informasi ke Kab/Kota melalui SMS Gateway BPBD Provinsi Jawa Timur dan melalui ponsel monitoring nomor 081231780000 dan Jejaring Sosial.

### VI. Prakiraan Cuaca Wilayah Jawa Timur

Prakiraan Cuaca Provinsi Jawa Timur pada **Sabtu - Minggu, 01 - 02 Januari 2022, pukul 07.00 s/d 07.00 WIB**. Dilaporkan sebagai berikut :

- A. - Pagi hari :** diprakirakan Cerah, Berawan, Hujan Ringan-Sedang, dan Hujan Lebat disertai Petir.
- Siang-Sore hari :** diprakirakan Cerah, Berawan, Hujan Ringan-Sedang, dan Hujan Lebat disertai Petir.
- Malam hari :** diprakirakan Cerah, Berawan, Berkabut, dan Hujan Ringan-Sedang.
- Dini hari :** diprakirakan Cerah, Berawan, Berkabut, dan Hujan Ringan-Sedang.

- Suhu udara : 14 - 35 °C
- Kelembapan udara : 55 - 100 %
- Angin : dominan dari Barat Daya - Barat dengan kecepatan 05 - 30 km/jam

**B. - Peringatan dini :**

Waspadai hujan intensitas sedang hingga lebat disertai petir dan angin kencang sesaat pada:

- Pagi hari di wilayah Kab. Pasuruan, Kab. Probolinggo dan Situbondo.
- Siang-Sore hari di wilayah Sidoarjo, Kota Mojokerto, Tuban, Jombang, Nganjuk, Kab. Madiun, Trenggalek, Tulungagung, Kab. Pasuruan, Kab. Probolinggo, Lumajang dan Situbondo.

Sumber : BMKG Stasiun Meteorologi Juanda

**VII. Prakiraan Tinggi Gelombang**

Prakiraan gelombang laut maksimum di wilayah Jawa Timur **Sabtu - Minggu, 01 - 02 Januari 2022, pukul 07.00 s/d 07.00 WIB.** Dilaporkan sebagai berikut :

- A. **Kondisi Sinoptik :** Hujan, arah angin dari Barat - Barat Laut, kec. angin maksimum di L. Jawa bagian timur 15 knots dan S. Hindia selatan Jatim 14 knots. Tinggi gelombang di L. Jawa bagian timur antara 0.3-1.3 m dan di S. Hindia selatan Jatim antara 0.8-2.3 m.
- B. **Peringatan :** Nihil

Sumber : BMKG Maritim Surabaya

**VIII. Komunikasi Radio**


Berdasarkan monitoring dari Media Sosial (Facebook, WhatsApp & Telegram) dan Radio Pusdalops BPBD Provinsi Jawa Timur di Frekwensi HF 11.437.5, VHF 169.225 Mhz, dan VHF 142.040 MHz pada hari pada **Jum'at - Sabtu, 31 Desember 2021 - 01 Januari 2022, pukul 07.00 s/d 07.00 WIB.** Dilaporkan sebagai berikut :

LOG SHEET		Tanggal
Operator : Bagus & Syamsi		Hari
		STASIUN
<b>REKAP PERCAKAPAN</b>		
Waktu	Pengirim	Percakapan
31/12/2021 07:00:00	Kab. Pacitan	Cerah Berawan
31/12/2021 07:00:00	Kab. Ngawi	Cerah
31/12/2021 07:00:00	Kab. Situbondo	Hujan Ringan
31/12/2021 07:00:00	Kab. Madiun	Cerah
31/12/2021 07:07:00	Kab. Malang	Cerah Berawan
31/12/2021 07:07:00	Kab. Bojonegoro	Berawan
31/12/2021 07:15:00	Kab. Sampang	Cerah Berawan
31/12/2021 07:19:00	Kab. Gresik	Cerah Berawan
31/12/2021 07:20:00	Kab. Trenggalek	Berawan
31/12/2021 07:24:00	Kab. Pamekasan	Cerah Berawan
31/12/2021 07:25:00	Kab. Kediri	Cerah
31/12/2021 07:30:00	Kab. Probolinggo	Cerah Berawan
31/12/2021 08:06:00	Kab. Situbondo	Berawan
31/12/2021 08:18:00	Kota Pasuruan	Cerah Berawan
31/12/2021 08:29:00	Kota Batu	Cerah Berawan
31/12/2021 08:58:00	Kab. Magetan	Cerah
31/12/2021 08:59:00	Kab. Tuban	Cerah Berawan
31/12/2021 09:19:00	Kab. Jember	Cerah Berawan
31/12/2021 09:49:00	Kab. Ponorogo	Cerah
31/12/2021 10:00:00	Kab. Jombang	Berawan
31/12/2021 10:31:00	Kota Madiun	Cerah
31/12/2021 10:45:00	Kab. Nganjuk	Cerah
31/12/2021 10:59:00	Kab. Tulungagung	Cerah Berawan
31/12/2021 11:18:00	Kab. Trenggalek	Berawan
31/12/2021 11:22:00	Kab. Magetan	Berawan - Hujan Ringan

31/12/2021 11:32:00	Kab. Kediri	Hujan Ringan
31/12/2021 11:48:00	Kab. Trenggalek	Hujan Sedang
31/12/2021 11:49:00	Kab. Situbondo	Hujan Lebat
31/12/2021 11:51:00	Kab. Tuban	Cerah Berawan
31/12/2021 11:56:00	Kab. Madiun	Cerah Berawan
31/12/2021 11:58:00	Kab. Ponorogo	Cerah Berawan
31/12/2021 12:09:00	Kota Batu	Berawan
31/12/2021 12:18:00	Kab. Malang	Hujan Sedang
31/12/2021 12:28:00	Kab. Gresik	Cerah Berawan
31/12/2021 12:28:00	Kab. Pacitan	Cerah
31/12/2021 12:55:00	Kab. Madiun	Cerah Berawan
31/12/2021 12:56:00	Kab. Sidoarjo	Berawan
31/12/2021 13:09:00	Kab. Tuban	Hujan Lebat
31/12/2021 13:12:00	Kab. Bojonegoro	Berawan
31/12/2021 14:06:00	Kota Pasuruan	Hujan Ringan
31/12/2021 14:08:00	Kab. Magetan	Berawan - Hujan Ringan
31/12/2021 14:56:00	Kab. Tulungagung	Berawan - Hujan Ringan
31/12/2021 14:59:00	Kab. Gresik	Berawan - Hujan Ringan
31/12/2021 15:01:00	Kab. Magetan	Hujan Ringan - Sedang
31/12/2021 15:05:00	Kab. Mojokerto	Hujan Sedang - Lebat
31/12/2021 15:23:00	Kab. Ponorogo	Berawan
31/12/2021 15:51:00	Kab. Ngawi	Hujan Ringan
31/12/2021 16:00:00	Kab. Pamekasan	Hujan Ringan - Sedang
31/12/2021 16:01:00	Kab. Jombang	Hujan Ringan
31/12/2021 16:08:00	Kab. Bojonegoro	Berawan
31/12/2021 16:31:00	Kota Probolinggo	Hujan Ringan - Sedang
31/12/2021 16:42:00	Kab. Situbondo	Hujan Ringan
31/12/2021 16:44:00	Kab. Gresik	Berawan
31/12/2021 17:09:00	Kab. Pacitan	Berawan
31/12/2021 17:50:00	Kab. Tuban	Cerah Berawan
31/12/2021 18:04:00	Kab. Madiun	Cerah Berawan
31/12/2021 18:08:00	Kab. Ponorogo	Cerah Berawan
31/12/2021 18:36:00	Kab. Nganjuk	Cerah Berawan
31/12/2021 19:16:00	Kab. Bojonegoro	Berawan
31/12/2021 19:23:00	Kab. Pamekasan	Berawan
31/12/2021 19:25:00	Kab. Ngawi	Hujan Ringan
31/12/2021 19:27:00	Kab. Sampang	Berawan
31/12/2021 19:27:00	Kab. Tuban	Berawan
31/12/2021 19:29:00	Kab. Lamongan	Hujan Sedang
31/12/2021 19:41:00	Kota Blitar	Cerah Berawan
31/12/2021 19:59:00	Kab. Bojonegoro	Berawan
31/12/2021 20:12:00	Kab. Lumajang	Hujan Sedang
31/12/2021 20:13:00	Kab. Sidoarjo	Berawan
31/12/2021 20:14:00	Kab. Situbondo	Berawan
31/12/2021 20:59:00	Kota Madiun	Cerah
31/12/2021 21:05:00	Kab. Ngawi	Berawan
31/12/2021 21:23:00	Kab. Tuban	Hujan sedang
31/12/2021 21:33:00	Kab. Pamekasan	Hujan Ringan
31/12/2021 21:37:00	Kota Probolinggo	Berawan
31/12/2021 22:08:00	Kab. Jombang	Cerah Berawan
31/12/2021 22:54:00	Kab. Trenggalek	Berawan
31/12/2021 23:01:00	Kab. Magetan	Berawan
01/01/2022 00:00:00	Kota Pasuruan	Cerah Berawan
01/01/2022 00:26:00	Kab. Bondowoso	Berawan
01/01/2022 01:00:00	Kab. Jombang	Cerah Berawan
01/01/2022 05:59:00	Kab. Tuban	Cerah Berawan
01/01/2022 06:05:00	Kab. Bondowoso	Berawan
01/01/2022 06:16:00	Kab. Sampang	Cerah Berawan
01/01/2022 06:21:00	Kab. Bojonegoro	Berawan
01/01/2022 06:28:00	Kab. Ponorogo	Cerah Berawan
01/01/2022 06:30:00	Kab. Tulungagung	Berawan
01/01/2022 07:00:00	Kab. Nganjuk	Berawan

01/01/2022 07:00:00	Kab. Ponorogo	Cerah Berawan
01/01/2022 07:00:00	Kab. Blitar	Berawan


Sidoarjo, 01 Januari 2021  
a.n. KAPUSDALOPS PB  
BPBD Prov. Jawa Timur  
Manager,



**DINO ANDALANANTO, S.Kom**  
NIPTTPK. 208-03061985-012019-1875


Operator,

1.



**BAGUS MUKTI WIBOWO, S.Kom**  
NIPTTPK. 208-05061987-012019-1855

2.



**SYAMSI RIYADHI**