

**PEMERINTAH PROVINSI JAWA TIMUR**  
**BADAN PENANGGULANGAN BENCANA DAERAH**

Jl. Letjen S. Parman No. 55 Waru, Telp. (031) 8550222; Fax. (031) 8550101

**WARU – SIDOARJO**

Sidoarjo, 31 Desember 2021

Nomor : 360/3085 /208.1/2021  
Sifat : Penting  
Lampiran : -  
Perihal : Laporan Harian Bencana

Kepada  
Yth. Ibu Gubernur Jawa Timur

Di **SURABAYA**

Bersama ini disampaikan dengan hormat **Laporan Harian** PUSDALOPS PB BPBD Provinsi Jawa Timur kejadian bencana pada Tanggal 30 – 31 Desember 2021 pukul 07.00 WIB, berdasarkan pantauan petugas piket dan laporan dari BPBD Kabupaten / Kota se Jawa Timur sebagaimana terlampir.

Demikian untuk menjadi periksa.

An. KEPALA PELAKSANA  
BADAN PENANGGULANGAN BENCANA DAERAH  
PROVINSI JAWA TIMUR  
Sekretaris,  
u.b.

Kasubbag Umum dan Kepegawaian



**KEPAT FARUK, S.Sos**

Penata Tk. I

NIP. 19671018 199803 1 008

TEMBUSAN :

- Yth. 1. Bp. Kepala BNPB di Jakarta  
2. Bp. Kepala Kepolisian Daerah Jawa Timur  
3. Bp. Wakil Gubernur Jawa Timur  
4. Bp. Sekretaris Daerah Prov. Jatim selaku Kepala ex officio BPBD Prov. Jatim  
5. Bp. Kepala Pelaksana BPBD Prov. Jatim



PEMERINTAH PROVINSI JAWA TIMUR  
BADAN PENANGGULANGAN BENCANA DAERAH

Jl. Letjen. S. Parman No. 55 Waru, Telp. (031) 8550222; Fax. (031) 8550101  
SIDOARJO – 61256

LAPORAN HARIAN PUSDALOPS

Dilaporkan kejadian alam dan bencana di wilayah Jawa Timur yang terjadi pada **Kamis – Jum'at, 30 - 31 Desember 2021, pukul 07.00 s/d 07.00 WIB**. Informasi yang diperoleh PUSDALOPS BPBD Provinsi Jawa Timur, sebagai berikut :

I. Kejadian Bencana

1. Kabupaten / : Sampang Kabupaten

Kota

Waktu : 2021-12-30 07:00:00

Tipe : Angin Puting Beliung

Kejadian

Lokasi : Dsn. Lebak, Ds. Sokobanah Daya, Kec. Sokobanah.

Koordinat : -6.894386,113.421097

Cuaca : Berawan

Kronologi : Pada hari Kamis, 30 Desember 2021, pkl. 07.00 WIB telah terjadi Angin Puting Beliung yang mengakibatkan beberapa rumah warga mengalami kerusakan di Dsn. Lebak, Ds. Sokobanah Daya, Kec. Sokobanah.

Meninggal : 0

Hilang : 0

Luka Berat : 0

Luka Ringan : 0

Kerusakan : - Rumah rusak ringan : 10 unit  
- Rumah rusak sedang : 2 unit  
- Rumah rusak berat : 1 unit

Kerugian : -

Upaya : - Agen Bencana Prov. Jatim dan TRC PB BPBD Kab. Sampang melakukan assessment di lokasi kejadian.  
- Agen Bencana Prov. Jatim dan TRC PB BPBD Kab. Sampang berkoordinasi dengan perangkat desa setempat.  
- TRC PB BPBD Kab. Sampang melakukan pembersihan material puing yang terbawa angin.

Sumber : Agen Bencana Kab. Sampang

2. Kabupaten / : Bojonegoro Kabupaten

Kota

Waktu : 2021-12-29 08:00:00

Tipe : Banjir

Kejadian

Lokasi : Ds. Pesen, Kec. Kanor, Kab. Bojonegoro.  
RT 2, RT 3, RT 4, RT 5, RT 6 & RT 7

Koordinat : -7.155498,111.999481

Cuaca : Berawan

Kronologi : Pada hari Selasa, 28 Desember 2021, pukul 16.00 WIB - 20.00 WIB, terjadi Hujan Lebat di beberapa wilayah Kab. Bojonegoro sehingga pada hari Rabu pukul 08:00 WIB, mengakibatkan sungai Mekuris meluap dan tanggul jebol.

**#UPDATE 30 DESEMBER 2021, PKL 11.500WIB Perkembangan :  
Perkembangan :**

- Pada hari Selasa, 28 Desember 2021, pukul 16.00 WIB - 20.00 WIB, terjadi Hujan Lebat di beberapa wilayah Kab. Bojonegoro sehingga pada hari Rabu pukul 08:00 WIB, mengakibatkan sungai Mekuris meluap dan tanggul jebol.
- Cuaca saat ini : Cerah
- Pada hari Kamis, 30 Desember, pkl. 02.00 WIB genangan air sudah SURUT TOTAL
- Saat ini TRC PB BPBD Kab. Bojonegoro, TNI, Pemdes dan warga setempat melaksanakan giat kerja bhakti perbaikan tanggul.

**Dampak :**

Ds. Pesen, Kec Kanor

- RT 02 Rumah tergenang 14 unit SURUT TOTAL
- RT 03 Rumah tergenang 30 unit SURUT TOTAL
- RT 04 Rumah tergenang 30 unit SURUT TOTAL
- RT 05 Rumah tergenang 6 unit SURUT TOTAL
- RT 06 Rumah tergenang 10 unit SURUT TOTAL
- RT 07 Rumah tergenang 8 unit SURUT TOTAL
- JPD tergenang SURUT TOTAL
- Jalan Lingkungan tergenang SURUT TOTAL
- Jalan Poros Umum Kecamatan (PUK) tergenang SURUT TOTAL
- Fasum (Masjid, Mushola & TPU) tergenang SURUT TOTAL
- Sawah tergenang : ± 80 Ha SURUT TOTAL
- Tanggul sungai Mekuris jebol sepanjang 10 meter.

Meninggal : 0

Hilang : 0

Luka Berat : 0

Luka Ringan : 0

Kerusakan : **Total dampak :**

- Rumah tergenang : 98 unit
- KK terdampak : 99 KK (+)
- Fasum (Masjid, Mushola & TPU) tergenang : 5 unit (+)
- Tanggul sungai Mekuris jebol sepanjang 10 meter.
- Sawah tergenang : ± 80 Ha (+)

Kerugian : -

Upaya : Upaya :

- Agen Bencana Prov. Jatim dan TRC PB BPBD Kab. Bojonegoro melakukan assessment di lokasi kejadian.
- Agen Bencana Prov. Jatim dan TRC PB BPBD Kab. Bojonegoro berkoordinasi dengan perangkat desa setempat.
- TRC PB BPBD Kab. Bojonegoro melakukan pemantauan ketinggian air
- BPBD Kab. Bojonegoro memberikan bantuan 1000 karung, 50 sasak, 200 bronjong, 20 rit batu dan 30 batang bambu patok.
- BPBD Kab. Bojonegoro memberikan 30 paket sembako logistik ke warga terdampak.
- TRC PB BPBD Kab. Bojonegoro melakukan giat perbaikan tanggul.

**UNSUR YG TERLIBAT:**

- BPBD Jatim
- BPBD Bojonegoro
- Camat
- Polsek
- Koramil
- Satpol PP
- BBWS
- Pemdes
- Warga setempat

Sumber : Agen Bencana Kab. Bojonegoro

3. Kabupaten / Kota : Bojonegoro Kabupaten

Waktu : 2021-12-28 02:00:00

Tipe : Banjir

Kejadian

Lokasi : **A. Kec. Bojonegoro**

- Ds. Pacul

- Ds. Sukorejo

**B. Kec. Kapas**

- Ds. Sembung

**C. Kec. Sumberejo**

- Ds. Kedungrejo

Koordinat : -7.192230,111.873756

Cuaca : Cerah

Kronologi : Pada hari Senin, 27 Desember 2021, pkl. 14.00 WIB hingga malam hari, terjadi hujan sedang hingga lebat, membuat sungai avoor meluap yang mengakibatkan beberapa rumah tergenang oleh air luapan sungai. Kondisi saat ini air sudah berangsur - angsur surut.

**#UPDATE 30 DESEMBER 2021, PKL 14.00 WIB**

**Perkembangan :**

**Dampak :**

**Kec. Bojonegoro**

1. Ds. Pacul

- 281 unit rumah tergenang **SURUT TOTAL**

- Jalan lingkungan tergenang **SURUT TOTAL**

2. Ds. Sukorejo

- 57 unit rumah Tergenang ± 10 - 15 cm (+)

- Jalan Lingkungan tergenang ± 30 cm sepanjang 200 m

**Kec. Kapas**

1. Ds. Sembung

- 50 unit rumah tergenang **SURUT TOTAL**

- Jalan Lingkungan tergenang **SURUT TOTAL**

2. Ds. Wedi (+)

- 2 unit rumah tergenang **SURUT TOTAL**

- Jalan Lingkungan tergenang **SURUT TOTAL**

- Sawah tergenang ± 93 Ha

**Kec. Sumberejo (+)**

1. Ds. Kedungrejo

- Fasum tergenang (Ponpes) **SURUT TOTAL**

Meninggal : 0

Hilang : 0

Luka Berat : 0

Luka Ringan : 0

Kerusakan : - Rumah tergenang : 390 unit

- Sawah terdampak : ± 93 Ha

- Fasum terdampak : 1

Kerugian : -

Upaya : - Agen Bencana Prov. Jatim dan TRC PB BPBD Kab. Bojonegoro melakukan assessment di lokasi kejadian

- Agen Bencana Prov. Jatim dan TRC PB BPBD Kab. Bojonegoro berkoordinasi dengan perangkat desa setempat

- Agen Bencana Prov. Jatim dan TRC PB BPBD Kab. Bojonegoro memantau ketinggian air

Sumber : Agen Bencana Kab. Bojonegoro

4. Kabupaten / : Lamongan Kabupaten

Kota

Waktu : 2021-12-03 11:35:00

Tipe : Banjir

Kejadian

Lokasi : **1. Kec. Kalitengah**

a. Desa Jelakcatur

b. Desa Tiwet

c. Desa Blajo

d. Desa Gambuhan

e. Desa Bojoasri

f. Desa Somosari

**2. Kec. Turi**

a. Desa Putat Kumpul

b. Desa Kemlagi Lor

c. Desa Pomahan Janggan

d. Desa Bambang

e. Desa Kepudibener

**3. Kec. Glagah**

a. Ds. Soko

b. Ds. Menganti

c. Ds. Pasi

**4. Kec. Deket**

a. Ds. Laladan

b. Ds. Sidomulyo

c. Ds. Weduni

**5. Kec. Karangbinangun**

a. Ds. Somowinangun

b. Ds. Waruk

c. Ds. Karanganom

d. Ds. Ketapang Telu

e. Ds. Sukorejo

Koordinat : -7.021288,112.323692

Cuaca : Hujan Lebat

Kronologi : Curah hujan yang tinggi pada hari Jum'at, 03 Desember 2021, pkl. 11.35 WIB mengakibatkan debit air meningkat sehingga menyebabkan di Sungai Bengawan Njero meluap dan menggenangi 2 (dua) Kecamatan di Kab. Lamongan.

#### #UPDATE 30 DESEMBER 2021 PKL. 10.50WIB

##### Perkembangan :

- Curah hujan yang tinggi pada hari Jum'at, 03 Desember 2021, pkl. 11.35 WIB mengakibatkan debit air meningkat sehingga menyebabkan Sungai Bengawan Jero meluap dan menggenangi 2 (dua) Kecamatan di Kab. Lamongan.

- Cuaca saat ini : **Berawan**

- Kondisi air masih Naik karena Hujan yang terjadi pada beberapa hari terakhir

- Pompa Air sejumlah 4 (empat) unit kapasitas 1000 ltr dan 2 (dua) unit kapasitas 500 ltr telah dinyalakan guna mengurangi ketinggian genangan air.

- BPBD Kab. Lamongan menerjunkan 2 mobil Pickup guna membantu aktivitas warga

##### **1. Kec. Kalitengah**

a. Ds. Jelakcatur

- JPD tergenang ± 35 - 49 cm (+)

b. Ds. Tiwet

- JPD tergenang ± 40 - 53 cm (+)

c. Ds. Blajo

- JPD tergenang ± 20 - 30 cm (+)
- d. Ds. Gambuhan
- JPD tergenang ± 25 - 33 cm (+)
- e. Ds. Bojoasri
- JPD tergenang ± 30 - 40 cm (+)
- f. Ds. Somosari
- JPD tergenang ± 20 - 28 cm (+)

**2. Kec. Turi**

- a. Ds. Putat Kumpul
- JPD tergenang ± 35 - 48 cm (+)
- b. Ds. Kemlagi Lor
- JPD tergenang ± 40 - 56 cm (+)
- c. Ds. Pomahan Janggan
- JPD tergenang ± 20 - 28 cm (+)
- d. Ds. Bambang
- Ketinggian air ± 20 - 26 cm (+)
- e. Ds. Kepudibener
- Ketinggian air ± 20 - 27 cm (+)

**3. Kec. Glagah**

- a. Ds. Soko
- JPD tergenang ± 20 - 30 cm (+)
- b. Ds. Menganti
- JPD tergenang ± 15 - 23 cm (+)
- c. Ds. Pasi
- JPD tergenang ± 15 - 22 cm (+)
- d. Ds. Gempolpondowo
- Ketinggian air ± 10 - 16 cm (+)
- e. Ds. Margoanyar
- Ketinggian air ± 10 - 16 cm (+)

**4. Kec. Deket**

- a. Ds. Laladan
- JPD tergenang ± 15 - 22 cm (+)
- b. Ds. Sidomulyo
- JPD tergenang ± 30 - 39 cm (+)
- c. Ds. Weduni
- JPD tergenang ± 20 - 25 cm (+)

**5. Kec. Karangbinangun**

- a. Ds. Somowinangun
- JPD tergenang ± 25 - 34 cm (+)
- b. Ds. Waruk
- JPD tergenang ± 20 - 27 cm (+)
- c. Ds. Karanganom
- JPD tergenang ± 20 - 30 cm (+)
- d. Ds. Ketapang Telu
- JPD tergenang ± 20 - 27 cm (+)
- e. Ds. Sukorejo
- JPD tergenang ± 15 - 32 cm (+)

Meninggal : 0

Hilang : 0

Luka Berat : 0

Luka Ringan : 0

Kerusakan : - JPD Tergenang  
- Tanggul jebol : 1 Unit

Kerugian : -

Upaya : - Agen Bencana Prov. Jatim dan TRC PB Kab. Lamongan melakukan assessment di lokasi kejadian.  
- Agen Bencana Prov. Jatim dan TRC PB Kab. Lamongan berkoordinasi dengan pemerintah desa setempat.  
- TRC PB Kab. Lamongan melakukan pemantauan ketinggian genangan air

Sumber : di lokasi kejadian.  
: Agen Bencana Jatim Kab. Lamongan

---

## II. Kejadian Lain – Lain

1. Kabupaten / : Jombang Kabupaten  
Kota  
Waktu : 2021-12-30 15:35:00  
Tipe : Pohon Tumbang  
Kejadian  
Lokasi : Jl. Abdul Rahman Saleh, Jombang, Kec. Jombang  
Koordinat : -7.535961,112.231277  
Cuaca : Cerah  
Kronologi : Pada hari Kamis, 30 Desember 2021, pkl. 15.35 WIB diketahui ada batang pohon yang sudah lapuk dan membahayakan pengguna jalan yang lewat. Pada pkl. 15.55 WIB TRC Kab. Jombang mendatangi lokasi dan melakukan penanganan.  
Meninggal : 0  
Hilang : 0  
Luka Berat : 0  
Luka Ringan : 0  
Kerusakan : -  
Kerugian : -  
Upaya : - Agen Bencana Prov. Jatim dan TRC PB BPBD Kab. Jombang melakukan assessment di lokasi kejadian.  
- Agen Bencana Prov. Jatim dan TRC PB BPBD Kab. Jombang berkoordinasi dengan perangkat desa setempat.  
- TRC PB BPBD Kab. Jombang melakukan pemotongan dan pembersihan material pohon.  
Sumber : Pusdalops PB Kab. Jombang

---

2. Kabupaten / : Pasuruan Kota  
Kota  
Waktu : 2021-12-30 11:20:00  
Tipe : Angin Kencang  
Kejadian  
Lokasi : Jl. Sunan Ampel, Kel. Pekuncen, Kec. Panggungrejo  
Koordinat : -7.654950,112.906937  
Cuaca : Berawan  
Kronologi : Pada hari Kamis, 30 Desember 2021 pukul 11.20 WIB telah terjadi angin kencang mengakibatkan pohon tumbang di Jl. Sunan Ampel, Kel. Pekuncen, Kec. Panggungrejo  
Meninggal : 0  
Hilang : 0  
Luka Berat : 0  
Luka Ringan : 0  
Kerusakan : Pohon Tumbang: 1 Unit  
Kerugian : -  
Upaya : - Agen Bencana Prov. Jatim dan TRC PB BPBD Kota Pasuruan melakukan assessment di lokasi kejadian.  
-TRC PB BPBD Kota Pasuruan melakukan pemotongan dan pembersihan pohon tumbang bersama warga dan relawan

Sumber : PUSDALOPS PB - BPBD KOTA PASURUAN

3. Kabupaten / Kota : Jombang Kabupaten  
Waktu : 2021-12-29 17:40:00  
Tipe Kejadian : Kejadian Lain  
Lokasi : Sungai Ring Kanal, Ds. Mentoro, Kec. Sumobito  
Koordinat : -8.160576,112.346558  
Cuaca : Berawan  
Kronologi : Pada hari Rabu, pkl. 17.40 WIB korban yang mengalami depresi berjalan menyebrangi Sungai Ring Kanal Ngotok, lalu korban hanyut karena derasnya arus sungai.  
Meninggal : 1  
Hilang : 0  
Luka Berat : 0  
Luka Ringan : 0  
Kerusakan : -  
Kerugian : -  
Upaya : - Agen Bencana Prov. Jatim dan TRC PB BPBD Kab. Jombang melakukan assesment di lokasi kejadian.  
- Agen Bencana Prov. Jatim dan TRC PB BPBD Kab. Jombang berkoordinasi dengan perangkat desa setempat.  
- TRC PB BPBD Kab. Jombang bersama warga sekitar melakukan pencarian korban  
Sumber : Agen Bencana Kab. Jombang

### III. Pantauan Gunung Api di Wilayah Jawa Timur

Gunung api di wilayah Jawa Timur yang terpantau sebagai berikut:

1. Gunung Bromo : **WASPADA** (Level II) Sejak Tanggal 20 Oktober 2016
2. Gunung Semeru : **SIAGA** (Level III) Sejak Tanggal 16 Desember 2021
3. Gunung Raung : **NORMAL** (Level I) Sejak Tanggal 09 Agustus 2021
4. Gunung Ijen : **NORMAL** (Level I) Sejak Tanggal 08 Agustus 2014
5. Gunung Kelud : **NORMAL** (Level I) Sejak Tanggal 07 Agustus 2014
6. Gunung Lamongan : **NORMAL** (Level I) Sejak Tanggal 19 April 2012
7. Gunung Arjuno – Welirang : **NORMAL** (Level I) Sejak Tahun 1995

### IV. Pantauan Titik Panas Wilayah Jawa Timur

Pantauan berdasarkan sensor **MODIS (Moderate Resolution Imaging Spectroradiometer)** dari Satelit Terra, Aqua, Suomi pada hari **Kamis – Jum'at, 30 - 31 Desember 2021, pukul 07.00 s/d 07.00 WIB**. Dilaporkan sebagai berikut :

No.	Koordinat	Tanggal	Waktu (WIB)	Tingkat	Kecamatan	Kab/Kota	Keterangan
Nihil							

### V. Peringatan Dini Cuaca Wilayah Jawa Timur

- A. Peringatan Dini Cuaca Jawa Timur pada hari **Kamis – Jum'at, 30 - 31 Desember 2021, pukul 11.30 s/d 20.10 WIB**. Berpotensi terjadi Hujan Sedang – Lebat yang dapat disertai Kilat/Petir dan Angin Kencang terjadi sebanyak **6 (enam) kali** peringatan (Prakirawan-BMKG Surabaya).



**B. Penyebaran informasi peringatan dini Jawa Timur :**

1. Menelepon Kabupaten/ Kota yang diperkirakan berpotensi terjadi hujan.
2. Menyebarakan informasi melalui Radio Komunikasi VHF BPBD Provinsi Jawa Timur pada freq 169.225 Mhz dan VHF RAPI pada freq 142.040 Mhz.
3. Menyebarakan informasi ke Kab/Kota melalui SMS Gateway BPBD Provinsi Jawa Timur dan melalui ponsel monitoring nomor 081231780000 dan Jejaring Sosial.

**VI. Prakiraan Cuaca Wilayah Jawa Timur**

Prakiraan Cuaca Provinsi Jawa Timur pada **Jum'at - Sabtu, 31 Desember – 1 Januari 2021**, pukul **07.00 s/d 07.00 WIB**. Dilaporkan sebagai berikut :

- A.**
- **Pagi hari** : diperkirakan Cerah, Berawan, Hujan Ringan-Sedang, dan Hujan Lebat disertai Petir.
  - **Siang-Sore hari** : diperkirakan Cerah, Berawan, Hujan Ringan-Sedang, dan Hujan Lebat disertai Petir.
  - **Malam hari** : diperkirakan Cerah, Berawan, Berkabut, Hujan Ringan-Sedang, dan Hujan Lebat disertai Petir.
  - **Dini hari** : diperkirakan Cerah, Berawan, Berkabut, dan Hujan Ringan-Sedang.
- **Suhu udara** : 15 - 34 °C
- **Kelembapan udara** : 60 - 100 %
- **Angin** : dominan dari Barat Daya - Barat dengan kecepatan 05 - 30 km/jam

**B. - Peringatan dini :**

Waspadaai hujan intensitas sedang hingga lebat disertai petir dan angin kencang sesaat pada:

- **Pagi hari** di wilayah Kab. Kediri, Kab. Pasuruan, Kab. Probolinggo, Jember dan Situbondo.
- **Siang-Sore hari** di wilayah Surabaya, Sidoarjo, Kota Mojokerto, Jombang, Trenggalek, Tulungagung, Kab. Kediri, Kota Kediri, Kab. Pasuruan, Kota Pasuruan, Kab. Probolinggo, Lumajang, Jember, Bondowoso, Situbondo dan Banyuwangi.
- **Malam hari** di wilayah Gresik, Lamongan, Tuban dan Bangkalan.

*Sumber : BMKG Stasiun Meteorologi Juanda*

**VII. Prakiraan Tinggi Gelombang**

Prakiraan gelombang laut maksimum di wilayah Jawa Timur **Jum'at - Sabtu, 31 Desember – 1 Januari 2021**, pukul **07.00 s/d 07.00 WIB**. Dilaporkan sebagai berikut :

- A. Kondisi Sinoptik** : Hujan, arah angin dari Barat - Barat Laut, kec. angin maksimum di L. Jawa bagian timur 15 knots dan S. Hindia selatan Jatim 17 knots. Tinggi gelombang di L. Jawa bagian timur antara 0.3-1.3 m dan di S. Hindia selatan Jatim antara 0.8-2.5 m.
- B. Peringatan** : Nihil

*Sumber : BMKG Maritim Surabaya*

**VIII. Komunikasi Radio**


Berdasarkan monitoring dari Media Sosial (Facebook, WhatsApp & Telegram) dan Radio Pusdalops BPBD Provinsi Jawa Timur di Frekwensi HF 11.437.5, VHF 169.225 Mhz, dan VHF 142.040 MHz pada hari pada **Kamis – Jum'at, 30 - 31 Desember 2021**, pukul **07.00 s/d 07.00 WIB**. Dilaporkan sebagai berikut :

LOG SHEET		Tanggal : 30 - 31 Desember 2021
Operator : Ibni & Jundan		Hari : Kamis – Jum'at
		STASIUN : PUSDALOPS BPBD JATIM
REKAP PERCAKAPAN		
Waktu	Pengirim	Percakapan
30/12/2021 07:00:00	Kab. Pacitan	Cerah
30/12/2021 07:00:00	Kab. Nganjuk	Cerah Berawan
30/12/2021 07:00:00	Kab. Probolinggo	Hujan Ringan

30/12/2021 07:05:00	Kab. Ngawi	Cerah
30/12/2021 07:08:00	Kab. Madiun	Cerah
30/12/2021 07:10:00	Kab. Pamekasan	Berawan
30/12/2021 07:12:00	Kab. Gresik	Berawan - Hujan Ringan
30/12/2021 07:16:00	Kab. Madiun	Cerah
30/12/2021 07:33:00	Kab. Probolinggo	Cerah Berawan - Hujan Ringan
30/12/2021 08:02:00	Kab. Magetan	Cerah
30/12/2021 08:06:00	Kab. Situbondo	Cerah Berawan
30/12/2021 08:22:00	Kab. Trenggalek	Berawan
30/12/2021 08:54:00	Kab. Jember	Berawan
30/12/2021 08:59:00	Kota Pasuruan	Cerah Berawan
30/12/2021 09:02:00	Kota Batu	Cerah Berawan
30/12/2021 09:54:00	Kab. Ponorogo	Berawan
30/12/2021 10:04:00	Kab. Nganjuk	Cerah
30/12/2021 10:05:00	Kab. Jombang	Cerah Berawan
30/12/2021 10:15:00	Kota Pasuruan	Berawan
30/12/2021 11:00:00	Kab. Gresik	Cerah Berawan
30/12/2021 12:03:00	Kota Batu	Berawan
30/12/2021 12:21:00	Kab. Magetan	Cerah Berawan
30/12/2021 12:44:00	Kab. Trenggalek	Berawan
30/12/2021 12:58:00	Kab. Jombang	Cerah
30/12/2021 14:04:00	Kota Pasuruan	Berawan
30/12/2021 14:49:00	Kab. Tulungagung	Cerah
30/12/2021 15:03:00	Kab. Magetan	Cerah Berawan
30/12/2021 15:40:00	Kab. Gresik	Berawan - Hujan Sedang
30/12/2021 15:50:00	Kab. Trenggalek	Berawan
30/12/2021 16:00:00	Kab. Ponorogo	Berawan - Hujan Ringan
30/12/2021 16:02:00	Kab. Nganjuk	Cerah
30/12/2021 17:00:00	Kab. Pacitan	Cerah Berawan
30/12/2021 17:01:00	Kab. Trenggalek	Cerah Berawan
30/12/2021 17:13:00	Kab. Lumajang	Hujan Sedang
30/12/2021 17:53:00	Kab. Mojokerto	Berawan - Hujan Ringan
30/12/2021 17:53:00	Kab. Pasuruan	Hujan Ringan
30/12/2021 18:33:00	Kab. Magetan	Berawan
30/12/2021 18:35:00	Kab. Bojonegoro	Hujan Ringan - Sedang
30/12/2021 18:38:00	Kab. Madiun	Berawan
30/12/2021 18:39:00	Kab. Tuban	Cerah Berawan
30/12/2021 18:52:00	Kab. Kediri	Berawan - Hujan Ringan
30/12/2021 18:52:00	Kab. Pasuruan	Hujan Lebat
30/12/2021 18:59:00	Kab. Jombang	Cerah
30/12/2021 19:00:00	Kab. Nganjuk	Berawan - Hujan Ringan
30/12/2021 19:00:00	Kab. Bojonegoro	Hujan Ringan
30/12/2021 19:30:00	Kab. Probolinggo	Hujan Ringan - Lebat
30/12/2021 19:38:00	Kota Batu	Berawan
30/12/2021 21:00:00	Kota Pasuruan	Hujan Ringan - Sedang
30/12/2021 21:04:00	Kab. Gresik	Berawan - Hujan Ringan
30/12/2021 21:38:00	Kab. Tulungagung	Cerah Berawan
30/12/2021 22:00:00	Kab. Jombang	Cerah
30/12/2021 22:02:00	Kab. Nganjuk	Berawan - Hujan Ringan
30/12/2021 23:00:00	Kab. Magetan	Berawan
30/12/2021 23:22:00	Kab. Ponorogo	Cerah Berawan
31/12/2021 00:00:00	Kota Pasuruan	Cerah Berawan
31/12/2021 00:58:00	Kab. Jombang	Cerah
31/12/2021 01:05:00	Kab. Sidoarjo	Berawan
31/12/2021 04:01:00	Kab. Jombang	Berawan
31/12/2021 06:03:00	Kab. Bondowoso	Berawan
31/12/2021 06:38:00	Kab. Ponorogo	Cerah Berawan
31/12/2021 06:45:00	Kab. Nganjuk	Berawan
31/12/2021 06:57:00	Kab. Gresik	Cerah Berawan
31/12/2021 07:00:00	Kab. Pacitan	Cerah Berawan
31/12/2021 07:00:00	Kab. Ngawi	Cerah

31/12/2021 07:00:00	Kab. Situbondo	Hujan Ringan
31/12/2021 07:00:00	Kab. Madiun	Cerah


Sidoarjo, 31 Desember 2021  
a.n. KAPUSDALOPS PB  
BPBD Prov. Jawa Timur  
Manager,



**DINO ANDALANANTO, S.Kom**


NIPTTPK. 208-03061985-012019-1875

Operator,



**IBNI ABDILLAH S. A.Md**

NIPTTPK. 208-15021992-012019-1907



**KANIZ EL JUNDAN**

1.

2.