

PEMERINTAH PROVINSI JAWA TIMUR
BADAN PENANGGULANGAN BENCANA DAERAH

Jl. Letjen S. Parman No. 55 Waru, Telp. (031) 8550222; Fax. (031) 8550101
WARU – SIDOARJO

Sidoarjo, 29 Desember 2021

Nomor : 360/ ~~3067~~ /208.1/2021
Sifat : Penting
Lampiran : -
Perihal : Laporan Harian Bencana

Kepada
Yth. Ibu Gubernur Jawa Timur

Di **SURABAYA**

Bersama ini disampaikan dengan hormat **Laporan Harian** PUSDALOPS PB BPBD Provinsi Jawa Timur kejadian bencana pada Tanggal 28 – 29 Desember 2021 pukul 07.00 WIB, berdasarkan pantauan petugas piket dan laporan dari BPBD Kabupaten / Kota se Jawa Timur sebagaimana terlampir.


Demikian untuk menjadi periksa.

An. KEPALA PELAKSANA
BADAN PENANGGULANGAN BENCANA DAERAH
PROVINSI JAWA TIMUR
Sekretaris,


ERWIN INDRA WIDJAJA, SE, M.AP
Pembina TK I
NIP. 19690823 199003 1 008

TEMBUSAN :

- Yth. 1. Bp. Kepala BNPB di Jakarta
2. Bp. Kepala Kepolisian Daerah Jawa Timur
3. Bp. Wakil Gubernur Jawa Timur
4. Bp. Sekretaris Daerah Prov. Jatim selaku Kepala ex officio BPBD Prov. Jatim
5. Bp. Kepala Pelaksana BPBD Prov. Jatim
-



PEMERINTAH PROVINSI JAWA TIMUR
BADAN PENANGGULANGAN BENCANA DAERAH

Jl. Letjen. S. Parman No. 55 Waru, Telp. (031) 8550222; Fax. (031) 8550101
SIDOARJO – 61256

LAPORAN HARIAN PUSDALOPS

Dilaporkan kejadian alam dan bencana di wilayah Jawa Timur yang terjadi pada **Selasa - Rabu, 28 - 29 Desember 2021, pukul 07.00 s/d 07.00 WIB**. Informasi yang diperoleh Pusdalops BPBD Provinsi Jawa Timur, sebagai berikut :

I. Kejadian Bencana

1. Kabupaten / : Sidoarjo Kabupaten

Kota

Waktu : 2021-12-28 14:00:00

Tipe : Angin Kencang

Kejadian

Lokasi : Kec. Waru

a) Ds. Pepelegi

b) Ds. Waru

c) Ds. Tambakrejo

d) Ds. Medaeng

Kec. Taman

a) Ds. Wage

Kec. Sedati

a) Jln. raya Sedati

Kec. Gedangan

Koordinat : -7.921790,114.385567

Cuaca : Berawan

Kronologi : Pada hari Selasa, 28 Desember 2021, pukul 14.00 WIB terjadi hujan sedang disertai angin kencang yg mengakibatkan kerusakan pada rumah warga di beberapa tempat di wilayah Kabupaten Sidoarjo

#UPDATE 29 DESEMBER 2021, PKL 00.10 WIB

Kronologi :

- Pada hari Selasa, 28 Desember 2021, pukul 14.00 WIB terjadi hujan sedang disertai angin kencang yg mengakibatkan kerusakan pada rumah warga di beberapa tempat di wilayah Kabupaten Sidoarjo

- Kondisi saat ini Berawan

- Pendataan dan penanganan dilanjutkan pada esok hari

- Sebagian rumah warga sudah ditangani BPBD Kab. Sidoarjo, Relawan dan warga setempat

Meninggal : 0

Hilang : 0

Luka Berat : 0

Luka : 1

Ringan

Kerusakan : Kec. Waru

a) Ds. Pepelegi

- Rumah Rusak Ringan : 5 unit

- Fasuk rusak ringan : 1 unit

b) Ds. Waru

- Rumah Rusak Ringan : 1 unit

c) Ds. Tambakrejo

- Rumah Rusak Ringan : 40 unit

- Fasum Rusak Ringan : 2 unit

d) Ds. Medaeng

- Rumah Rusak Ringan : 7 unit

Kec. Taman

- a) Ds. Wage
 - Rumah Rusak Ringan : 2 unit
- Kec. Sedati
 - a) Jln. raya Sedati
 - Tempat usaha rusak ringan : 3 unit
- Kec. Gedangan
 - Dalam pendataan

- Total Dampak
 - Rumah rusak ringan : 55 unit
 - Fasum : 3 unit
 - Tempat usaha rusak ringan : 3 unit

- Kerugian : -
- Upaya : - Agen Bencana Prov. Jatim dan BPBD Kab. Sidoarjo melakukan assessment di lokasi kejadian.
- Agen Bencana Prov. Jatim dan BPBD Kab. Sidoarjo berkoordinasi dengan perangkat desa setempat.
- BPBD Kab. Sidoarjo, Relawan, dan warga setempat melakukan penanganan
- Sumber : Agen Bencana Jatim Kab. Sidoarjo

2. Kabupaten / Kota : Bojonegoro Kabupaten

Waktu : 2021-12-28 02:00:00

Tipe Kejadian : Banjir

Kejadian

Lokasi : **A. Kec. Kota**

- Ds. Pacul
- Ds. Sukorejo

B. Kec. Kapas

- Ds. Sembung

Koordinat : -7,19223,111,873756

Cuaca : Cerah

Kronologi : Pada hari Senin, 27 Desember 2021, pkl. 14.00 WIB hingga malam hari, terjadi hujan sedang hingga lebat, membuat sungai avoor meluap yang mengakibatkan beberapa rumah tergenang oleh air luapan sungai. Kondisi saat ini air sudah berangsur - angsur surut.

A. Kec. Kota

1. Ds. Pacul
 - Rumah Tergenang Air , RT 18,19,20,21,22 : 281 unit ± 25 cm
 - Jalan Lingkungan tergenang air 25 - 30 cm sepanjang 400 m
2. Ds. Sukorejo
 - Rumah Tergenang Air , RT 29 : 57 unit ± 10 cm
 - Jalan Lingkungan tergenang air ± 30 cm sepanjang 200 m

B. Kec. Kapas

1. Ds. Sembung
 - Rumah Tergenang Air , RT 7,8,9,10 : 50 unit ± 10 cm
 - Jalan Lingkungan tergenang air 10 - 15 cm sepanjang 150 m

Meninggal : 0

Hilang : 0

Luka Berat : 0

Luka Ringan : 0

Kerusakan : Total Rumah Terdampak : 388 Unit

Kerugian : -

Upaya : - Agen Bencana Prov. Jatim dan TRC PB BPBD Kab. Bojonegoro melakukan assessment di lokasi kejadian

- Agen Bencana Prov. Jatim dan TRC PB BPBD Kab. Bojonegoro berkoordinasi dengan perangkat desa setempat
- Agen Bencana Prov. Jatim dan TRC PB BPBD Kab. Bojonegoro memantau ketinggian air

Sumber : Agen Bencana Kab. Bojonegoro

3. Kabupaten / Kota : Lumajang Kabupaten

Waktu : 2021-12-04 15:00:00

Tipe Kejadian : Gunungapi

Lokasi : 1. Kec. Pronojiwo :
- Ds. Pronojiwo
- Ds. Oro-oro Ombo
- Ds. Sumberurip
- Dsn. Curah Kobokan, Ds. Supiturang
2. Kec. Candipuro :
- Dsn. Kamarkajang, Ds. Sumberwuluh
- Ds. Sumbermujur

Koordinat : -8.151761, 112.902557

Cuaca : Berawan - Hujan Ringan

Kronologi : Pada hari Sabtu, 04 Desember 2021 pukul 15.00 WIB. Terjadi peningkatan Aktivitas Gunung Berapi Semeru Berupa Awan Panas Guguran.
- Dihimbau menjahui daerah sekitar sungai yang berhulu di Gunung Semeru

Tingkat Aktivitas :

G. Semeru Level III (Siaga)

Pengungsi :

Ds. Sumberwuluh : Dalam pendataan

UPDATE KESIMPULAN DAMPAK AWAN PANAS GUGURAN GUNUNG SEMERU per 28/12/2021 pukul 18.00 WIB

Korban :

Meninggal Dunia: 54 Jiwa

Luka Berat : 4 Jiwa

Luka Ringan : Nihil

Rawat Inap : 8 Jiwa

Wilayah terdampak : 2 Kecamatan, 6 Desa

Titik Pengungsian di Kab. Lumajang (354 titik), sbb :

1. Kecamatan Pronojiwo : 1.055 Jiwa (-)
2. Kecamatan Candipuro : 3.848 Jiwa (-)
3. Kecamatan Pasirian : 1.486 Jiwa (-)
4. Kecamatan Lumajang : 351 Jiwa
5. Kecamatan Tempeh : 308 Jiwa
6. Kecamatan Sukodono : 290 Jiwa
7. Kecamatan Senduro : 57 Jiwa
8. Kecamatan Sumpu : 280 Jiwa
9. Kecamatan Padang : 103 Jiwa
10. Kecamatan Tekung : 68 Jiwa
11. Kecamatan Yosowilangun : 79 Jiwa
12. Kecamatan Kunir : 187 Jiwa
13. Kecamatan Jatiroto : 16 Jiwa
14. Kecamatan Rowokangkung : 91 Jiwa
15. Kecamatan Randuagung : 62 Jiwa (-)
16. Kecamatan Ranuyoso : 27 Jiwa
17. Kecamatan Klakah : 48 Jiwa
18. Kecamatan Gucialit : 20 Jiwa (-)
19. Kecamatan Pasrujambe : 294 Jiwa
20. Kecamatan Tempursari : 23 Jiwa

21. Kecamatan Kedungjajang : 50 Jiwa

Pengungsian di luar Kab. Lumajang (14 titik), sbb :

1. Tersebar Kab. Malang 9 titik 317 jiwa (-)
2. Tersebar Kab. Probolinggo 1 titik 11 jiwa
3. Tersebar Kab. Blitar 1 titik 3 jiwa
4. Tersebar Kab. Jember 3 titik 13 jiwa

Total Pengungsi : 9.101 Jiwa (masih dalam pendataan) (-)

Dampak :

1. Rumah Terdampak : 1.027 Unit (Dalam Pendataan)
 - a) Desa Sumberwuluh, Kecamatan Candipuro
 - Rumah Rusak Berat : 505 unit
 - b) Desa Supiturang, Kecamatan Pronojiwo
 - Rumah Rusak Ringan : 85 unit
 - Rumah Rusak Berat : 437 unit
2. Fasum Terdampak : 47 Unit
 - Sarana Pendidikan : 25 Unit
 - Sarana Ibadah : 19 Unit
 - Sarana Kesehatan : 1 Unit
 - Faskes (Polindes Supiturang Pronojiwo) : 1 Unit
 - Infrastruktur (Jembatan Gladak Perak) : 1 Unit
 - Infrastruktur (Jalan) : 2.000 meter
3. Hewan Ternak : 3.026 Ekor
 - Sapi : 764 Ekor
 - Kambing/Domba : 684 Ekor
 - Unggas : 1.578 Ekor
4. Pertanian dan Perkebunan : 851 Ha
 - Sektor Tanaman Padi : 375 Ha
 - Tanaman Jagung : 46 Ha
 - Ubi Kayu : 23 Ha
 - Tomat : 16 Ha
 - Cabe Besar : 110 Ha
 - Kubis : 11 Ha
 - Salak : 49 Ha
 - Kapulaga : 15 ha
 - Durian : 40 Ha
 - Tebu : 59 Ha
 - Kopi : 50 Ha
 - Cengkeh : 17 Ha
 - Kelapa : 40 Ha

Unsur instansi yang terlibat : 3.360 Personil

Potensi Relawan ± 203 organisasi : 1.637 Personil

Meninggal : 51

Hilang : 0

Luka Berat : 6

Luka Ringan : 0

Kerusakan :

1. Rumah Terdampak : 1.027 Unit (Dalam Pendataan)
2. Fasum Terdampak : 47 Unit (Dalam Pendataan)
3. Hewan Ternak : 3.026 Ekor
4. Pertanian dan Perkebunan : 851 Ha

Kerugian : -

Upaya :

1. Agen Bencana Prov. Jatim dan TRC PB BPBD Kab. Lumajang menuju lokasi untuk assesment dan melakukan evakuasi warga di sekitar Gunung Semeru
2. Bapak Bupati Lumajang bersama Bapak Kalaksa BPBD Provinsi Jawa Timur mengunjungi Balai Desa Sumberwuluh yang dijadikan titik lokasi pengungsian

3. TRC BPBD Prov. Jatim Menuju Lokasi Kejadian
4. BPBD Provinsi Jawa Timur dibagi menjadi 2 Tim :
 - Tim 1 menuju lokasi dari arah Malang
 - Tim 2 menuju lokasi dari arah Lumajang
5. Personil BPBD Prov. Jatim : 25 personil
6. BPBD Kab. Lumajang melakukan pantauan dan mensiagakan personil di lokasi
7. BPBD Kab. Lumajang Berkoordinasi dengan perangkat desa setempat dan PPGA
8. BPBD Kab. Lumajang Menghimbau warga agar tidak melakukan aktifitas di aliran DAS Mujur, Curah Kobokan dan DAS yang dimungkinkan dialiri guguran awan panas
9. BPBD Kab. Lumajang Menghimbau warga agar tidak panik dan tetap memonitor perkembangan melalui WAG, Radio dan tetap mematuhi himbauan yang disampaikan PVMBG dan Pemerintah.
10. Dinkes Prov. Jatim berkoordinasi dengan Dinkes Kab. Lumajang dan Kab. Malang untuk mensiagakan kebutuhan sesuai dengan Rencana Kontijensi dan Rencana Operasi yang sudah dimiliki
11. Dinkes Prov. Jatim memonitor kondisi fasilitas kesehatan primer dan sekunder
12. Dinkes Prov. Jatim mensiagakan Puskesmas di Kab. Lumajang dan Kab. Malang
13. Dinkes Prov. Jatim menyiapkan Tim RHA untuk melakukan Rapid Health Assesment atau Kaji Cepat Bidang Kesehatan untuk mengetahui kebutuhan bidang kesehatan yang dibutuhkan di lokasi bencana
14. Dinkes Prov. Jatim menerjunkan Tim Komunikasi beserta perlengkapan komunikasi mobile untuk mendukung komunikasi bidang kesehatan
15. Basarnas, Polda Jatim, PMI sudah di lokasi kejadian
16. Dinsos Provinsi Jawa Timur mendirikan layanan Dapur Umum di 2 lokasi yaitu di Kecamatan Candipuro dan Kecamatan Pronojiwo sebanyak 200 Paket Sembako (@100 Paket Sembako Per Kecamatan)
17. Pendirian Dapur Umum di Balai Desa Penanggal – PMI Lumajang, Sumberwuluh – Tagana Dinsos Lumajang dan Kecamatan Pronojiwo untuk wilayah Supiturang dan Oro-oro ombo
18. Posko bantuan utama berada di Pendopo Kabupaten Lumajang.
19. Bupati Lumajang menerbitkan SK Nomor : 188.45/526/427.12/2021 Tentang Komando Tanggap Darurat Bencana Dampak Awan Panas Dan Guguran Gunung Semeru.

Dinas Kesehatan & Pusat Krisis Kesehatan Prov. Jatim mengirim bantuan berupa :

1. Masker 10.000 pcs
2. Tenda 4x4 1 unit
3. Sepatu boot 1 lusin@12 pcs
4. Kacamata google 10 pcs
5. Sarung tangan karet 36 pasang

BPBD Prov. Jatim mengirim bantuan berupa :

1. Lauk pauk 60 paket
2. Tambah gizi 60 paket
3. Selimut 200 pcs
4. Family kids 20 paket
5. Kids ware 20 paket
6. Sembako 300 paket
7. Terpal 20 lembar
8. Kantong mayat 10 lembar
9. Pampers 50 pack
10. Masker kain 10.000 pcs
11. Masker medis 10.000 pcs
12. Masker KF 94 2000 pcs
13. Sandang 25 paket
14. Air 13 karton
15. Biskuit bayi 2 dus

16. Minyak telon 2 dus
17. Minyak kayu putih 1 dus
18. Antangin 2 dus
19. Pempres anak 4 dus
20. Pempers dewasa 3 dus
21. Sampo 1 dus besar
22. Sabun cuci 2 dus besar
23. Pasta+sikat gigi 1 dus besar
24. Sabun mandi 1 dus besar
25. Kacamata Google 50 pcs
26. Glangsing 1000 pcs
27. Sepatu boot 50 pasang
28. Sarung tangan 40 pcs
29. Hand Sanitizer Holly 8 jurigen
30. Hand Sanitizer botol 2 dus
31. Alkohol 10 jurigen
32. Kopi 2 dus
33. Paket sandang 25 paket
34. Beras 500 kg
35. Mie instan 50 dus

Minggu, 5 Desember 2021 :

1. Biskuit bayi mina 7 kardus @ 40 pack
2. Tea tong tji 1 kardus @ 50 pack
3. Marie regal 4 kardus @ 24 pack
4. Crispy 1 kardus @ 30 pack
5. Susu coklat kaleng frisan flag 2 kardus @ 40 kaleng
6. Bubur tim Promina 2 kardus @50 sacset
7. Marie regan 55 pack
8. Biscuit roma kelapa 1 kardus @24 pack
9. Pembalut wanita 2 kardus
10. Pempers anak 5 kardus
11. Kong guan 1 kardus @6 kaleng
12. Bubur sun 1 kardus @80 pack
13. Tikar gulung 1 koli @20 pcs
14. Minyak telon 1 kardus
15. Kantong mayat 100 pcs
16. Tikar 10 pcs
17. Kaca mata 100 pcs
18. Masker medis 1000 pcs
19. Sembako 400 paket

BPBD Prov. Jatim Membawa Peralatan :

1. Alkom 1 set
2. Sepatu Boot 5 pasang
3. Jas Hujan 5 pcs
4. Helm 5 pcs
5. Senter Polarion 1 set
6. Velbed 16 pcs
7. Sleeping Bag 16pcs
8. Trangia 1
9. Webing 1 roll besar
10. Prusik biru 1 roll
11. Head lamp 4 pcs
12. Latter man 1 pcs
13. Dry bag 1 pcs
14. GPS 1 unit
15. Genset 1 unit
16. Tenda pengungsi 2 paket
17. Tenda posko 1 paket
18. Perlengkapan radio
19. Kursi 10 buah
20. Meja 2 buah

Sabtu, 4 Desember 2021 :

1. Trail 2 unit
2. Chainsaw 2 unit
3. Tenda pengungsi 2 unit
4. Tenda posko 1 unit
5. Genset 1 unit
6. Light Tower 1 unit
7. Kursi 10 pcs
8. Meja 2 pcs
9. Velbed 10 pcs
10. Sleeping bag 10 psc
11. Police Line 4 rol
12. Cangkul 20 unit
13. Sekrop 10 unit
14. Kabel rol 2 rol
15. Jurigen @25L 5 pcs
16. Sepatu boot 18 pasang
17. Kacamata google 50 pcs
18. Toolkit 1 box
19. Helm 10 unit
20. Antena tower hidrolis 1 unit

Minggu, 5 Desember 2021 :

1. Tenda pengungsi 1 unit
2. Tenda posko 1 unit

Mobil Operasional BPBD Prov. Jatim :

1. Strada Orange
2. Truk serbaguna
3. D-max
4. Truk fuso
5. Motor trail 2unit

Personil BPBD Prov. Jatim : 25 personil

Unsur yang terlibat :

1. BPBD Prov. Jatim
2. Kemensos
3. Tagana Kab. Lumajang dan Tagana Kab. Probolinggo
4. Polri
5. Dinkes Jatim
6. TNI
7. BASARNAS
8. Laznas LMI
9. KODIM 821/Lumajang
10. Pos kesehatan Denkesyah 05.04.03 Malang
11. Dinkes Lumajang
12. Polres Lumajang
13. RAPI Kab. Lumajang
14. DU KORPS BRIMOB
15. BPBD Kab. Lumajang
16. BPBD Kab. Jember

Sumber : Agen Bencana Jatim Kab. Lumajang

4. Kabupaten / : Lamongan Kabupaten
Kota

Waktu : 2021-12-03 11:35:00

Tipe : Banjir

Kejadian

Lokasi : **1. Kec. Kalitengah**

- a. Desa Jelakcatur
- b. Desa Tiwet
- c. Desa Blajo
- d. Desa Gambuhan
- e. Desa Bojoasri
- f. Desa Somosari

2. Kec. Turi

- a. Desa Putat Kumpul
- b. Desa Kemlagi Lor
- c. Desa Pomahan Janggan
- d. Desa Bambang
- e. Desa Kepudibener

3. Kec. Glagah

- a. Ds. Soko
- b. Ds. Menganti
- c. Ds. Pasi

4. Kec. Deket

- a. Ds. Laladan
- b. Ds. Sidomulyo
- c. Ds. Weduni

5. Kec. Karangbinangun

- a. Ds. Somowinangun
- b. Ds. Waruk
- c. Ds. Karanganom
- d. Ds. Ketapang Telu
- e. Ds. Sukorejo

Koordinat : -7.021288,112.323692

Cuaca : Hujan Lebat

Kronologi : Curah hujan yang tinggi pada hari Jum'at, 03 Desember 2021, pkl. 11.35 WIB mengakibatkan debit air meningkat sehingga menyebabkan di Sungai Bengawan Njero meluap dan menggenangi 2 (dua) Kecamatan di Kab. Lamongan.

#UPDATE 28 DESEMBER 2021 PKL. 16.40 WIB

Perkembangan :

- Cuaca saat ini : **Cerah Berawan**
- Kondisi air masih Naik karena Hujan yang terjadi pada beberapa hari terakhir
- Pompa Air sejumlah 4 (empat) unit kapasitas 1000 ltr dan 2 (dua) unit kapasitas 500 ltr telah dinyalakan guna mengurangi ketinggian genangan air.

Dampak :

1. Kec. Kalitengah

- a. Ds. Jelakcatur
 - JPD tergenang ± 30 - 44 cm (+)
- b. Ds. Tiwet
 - JPD tergenang ± 30 - 45 cm (+)
- c. Ds. Blajo
 - JPD tergenang ± 15 - 21 cm (+)
- d. Ds. Gambuhan
 - JPD tergenang ± 15 - 26 cm (+)
- e. Ds. Bojoasri
 - JPD tergenang ± 20 - 30 cm (+)
- f. Ds. Somosari
 - JPD tergenang ± 10 - 20 cm (+)

2. Kec. Turi

- a. Ds. Putat Kumpul
 - JPD tergenang ± 25 - 36 cm (+)
- b. Ds. Kemlagi Lor
 - JPD tergenang ± 25 - 34 cm (+)
- c. Ds. Pomahan Janggan
 - JPD tergenang ± 10 - 18 cm (+)

d. Ds. Bambang
- Ketinggian air ± 10 - 16 cm (+)

e. Ds. Kepudibener
- Ketinggian air ± 10 - 18 cm (+)

3. Kec. Glagah

a. Ds. Soko
- JPD tergenang ± 10 - 22 cm (+)

b. Ds. Menganti
- JPD tergenang ± 10 - 16 cm (+)

c. Ds. Pasi
- JPD tergenang ± 10 - 15 cm (+)

4. Kec. Deket

a. Ds. Laladan
- JPD tergenang ± 10 - 16 cm (+)

b. Ds. Sidomulyo
- JPD tergenang ± 20 - 10 cm (+)

c. Ds. Weduni
- JPD tergenang ± 10 - 18 cm (+)

5. Kec. Karangbinangun

a. Ds. Somowinangun
- JPD tergenang ± 15 - 26 cm (+)

b. Ds. Waruk
- JPD tergenang ± 10 - 18 cm (+)

c. Ds. Karanganom
- JPD tergenang ± 10 - 24 cm (+)

d. Ds. Ketapang Telu
- JPD tergenang ± 10 - 19 cm (+)

e. Ds. Sukorejo
- JPD tergenang ± 10 - 15 cm (+)

Meninggal : 0

Hilang : 0

Luka Berat : 0

Luka Ringan : 0

Kerusakan : - JPD Tergenang
- Tanggul jebol : 1 Unit

Kerugian : -

Upaya : - Agen Bencana Prov. Jatim dan TRC PB Kab. Lamongan melakukan assessment di lokasi kejadian.
- Agen Bencana Prov. Jatim dan TRC PB Kab. Lamongan berkoordinasi dengan pemerintah desa setempat.
- TRC PB Kab. Lamongan melakukan pemantauan ketinggian genangan air di lokasi kejadian.

Sumber : Agen Bencana Jatim Kab. Lamongan

II. Kejadian Lain – Lain

1. Kabupaten / : Lumajang Kabupaten
Kota

Waktu : 2021-12-28 21:43:00

Tipe : Gempa Bumi

Kejadian

Lokasi : 13 km BaratDaya - LUMAJANG

Koordinat : -8.200000,113.129997

Cuaca : Berawan

Kronologi : Pada hari Selasa, 28 Desember 2021 pukul 21.43 WIB telah terjadi gempa Mag:2.5 dengan kedalaman : 7 Km di 13 km BaratDaya - LUMAJANG, gempa tidak dirasakan di Kab. Lumajang dan sekitarnya.

Meninggal : 0

Hilang : 0
Luka Berat : 0
Luka Ringan : 0
Kerusakan : -
Kerugian : -
Upaya : Menyebarkan informasi melalui media yang ada.
Sumber : BMKG-BJI

2. Kabupaten / : Pacitan Kabupaten
Kota

Waktu : 2021-12-28 21:18:00

Tipe : Gempa Bumi

Kejadian

Lokasi : 88 km BaratDaya PACITAN-JATIM

Koordinat : -8.910000,110.800003

Cuaca : Cerah Berawan

Kronologi : Pada hari Selasa, 28 Desember 2021 pukul 21.18 WIB telah terjadi gempa Mag:3.2 SR, dengan kedalaman 72 Km di 88 km BaratDaya PACITAN-JATIM, gempa tidak dirasakan di wilayah Kab. Pacitan dan sekitarnya.

Meninggal : 0

Hilang : 0

Luka Berat : 0

Luka Ringan : 0

Kerusakan : -

Kerugian : -

Upaya : Menyebarkan informasi melalui media yang ada.

Sumber : BMKG-TRT

3. Kabupaten / : Bojonegoro Kabupaten
Kota

Waktu : 2021-12-28 18:50:00

Tipe : Angin Kencang

Kejadian

Lokasi : Jl. Ahmad Yani, Ds. Plesungan, Kec. Kapas (Jalan Nasional Bojonegoro - Babat)

Koordinat : -7.181959,111.907059

Cuaca : Hujan Sedang

Kronologi : Pada hari Selasa, 28 Desember 2021 pukul 16.30 WIB terjadi Hujan Lebat disertai Angin Kencang, mengakibatkan 1 pohon tumbang, pukul 19.34 WIB pohon tumbang berhasil dievakuasi.

Meninggal : 0

Hilang : 0

Luka Berat : 0

Luka Ringan : 0

Kerusakan : - Pohon tumbang : 1 Unit

- Arus lalu lintas Jalan Nasional Bojonegoro - Babat mengalami kemacetan

Kerugian : -

Upaya : - Agen Bencana Prov. Jatim dan TRC BPBD Kab. Bojonegoro meninjau lokasi dan melakukan assesment
- TRC BPBD Kab. Bojonegoro berkoordinasi dengan instansi terkait
- TRC BPBD Kab. Bojonegoro melakukan pemotongan dan pembersihan pohon tumbang

- Unsur yang terlibat :
- BPBD Kab. Bojonegoro
 - Agen Bencana Prov. Jatim
 - Polsek setempat
 - Warga setempat

Sumber : Agen Bencana Jatim

4. Kabupaten / : Lamongan Kabupaten
Kota

Waktu : 2021-12-28 18:30:00

Tipe : Angin Kencang

Kejadian

Lokasi : Kec. Lamongan, Kab. Lamongan

- Jl. KH. Hasim Ashari

- Jl. Jaksa Agung Suprpto

Koordinat : -7.127518,112.358696

Cuaca : Hujan Ringan

Kronologi : Pada hari Selasa, 28 Desember 2021, pkl. 18.30 WIB terjadi hujan lebat disertai angin kencang, yang berakibat 2 pohon tumbang menutup jalan.
- Kondisi saat ini sudah kembali normal

Meninggal : 0

Hilang : 0

Luka Berat : 0

Luka : 0

Ringan

Kerusakan : - Pohon tumbang : 2 Unit

- Akses jalan terhambat

Kerugian : -

Upaya : - Agen Bencana Prov. Jatim dan TRC PB BPBD Kab. Lamongan melakukan assessment di lokasi kejadian.

- Agen Bencana Prov. Jatim dan TRC PB BPBD Kab. Lamongan

berkoordinasi dengan perangkat desa setempat.

- TRC PB BPBD Kab. lamongan membersihkan dahan pohon yang tumbang

Sumber : Agen Bencana Jatim Kab. Lamongan

5. Kabupaten / : Pasuruan Kabupaten

Kota

Waktu : 2021-12-28 17:00:00

Tipe : Angin Kencang

Kejadian

Lokasi : Jl. Raya Randupitu - Gunung Gangsir

Koordinat : -7.612370,112.710426

Cuaca : Hujan Lebat

Kronologi : Pada hari Selasa, 28 November 2021 pukul 17.00 WIB, telah terjadi hujan lebat disertai angin kencang di sebagian wilayah Kab. Pasuruan yang menyebabkan pohon tumbang.

Meninggal : 0

Hilang : 0

Luka Berat : 0

Luka : 0

Ringan

Kerusakan : Akses Jalan Raya Randupitu - Gunung Gangsir terhambat.

Kerugian : -

Upaya : - Agen Bencana Prov. Jatim dan TRC PB BPBD Kab. Pasuruan meninjau lokasi kejadian dan melakukan assessment.

- TRC PB BPBD Kab. Pasuruan berkoordinasi dengan Perangkat Desa setempat.
- TRC PB BPBD Kab. Pasuruan melakukan evakuasi terhadap pohon tumbang.

Sumber : Pusdalops PB BPBD Kab. Pasuruan

6. Kabupaten / : Situbondo Kabupaten
Kota

Waktu : 2021-12-28 09:00:00

Tipe : Kejadian Lain

Kejadian

Lokasi : Perairan laut Pandean, Ds. Wonorejo, Kec. Banyuputih

Koordinat : -7.921790,114.385559

Cuaca : Berawan

Kronologi : - Pada hari Jumat, tgl 24 Desember 2021 sekira Pukul 14.30 WIB nelayan setempat atas nama Pak Taufik usia 50 th dan Pak Poniran Goberusia 50 Th berangkat melaut mencari ikan (Menjaring) diperairan laut Pandean dg menggunakan perahu milik Pak Masruri, jenis Fiber warna biru muda & merah maroon.

- Menurut keterangan dari pihak keluarga, bahwa kedua nelayan tersebut saat berangkat mencari ikan perahu dilengkapi fasilitas dapur seadanya (kompor & perlengkapan memasak) dengan bekal 5 kg beras, 1 dus mie instan, air dll, dengan mesin perahu 3 unit dan stock BBM mencukupi. Biasanya nelayan tersebut bekerja 2 x 24 jam (2 hari) seharusnya nelayan/korban sudah pulang, namun hingga saat ini hari Selasa tgl 28 Desember 2021 belum juga pulang.

- Pada hari Sabtu, tgl 25 Desember 2021 Sekira pukul 02.00 WIB, ada nelayan lain atas nama P. Masruri (pemilik perahu) melihat dari kejauhan ada perahu di tengah laut tepatnya di perairan Takat Mas. kemudian memberitahukan kepada pihak keluarga.

- Pada hari Senin tgl 27 Desember 2021 Pihak keluarga terus berupaya mencari keberadaan korban menggunakan perahu di tempat lokasi menjaring ikan di perairan Takat Mas serta seputaran perairan lempuyang masih belum menemukan keberadaan korban dan perahunya.

Meninggal : 0

Hilang : 2

Luka Berat : 0

Luka : 0

Ringan

Kerusakan : Korban hilang : 2 jiwa

Kerugian : -

Upaya : - Agen Bencana Prov. Jatim dan TRC PB BPBD Kab. Situbondo meninjau lokasi kejadian dan melakukan assessment
- TRC PB BPBD Kab. Situbondo berkoordinasi dengan Perangkat Desa setempat dan pihak terkait

Unsur yang terlibat :

- Kecamatan Banyuputih
- Anggota Polsek Banyuputih
- Anggota Koramil Banyuputih
- Anggota Pusdalops BPBD Kab. Situbondo
- Anggota Basarnas
- Pos SAR Jember
- Anggota Polairud Polres Kab. Situbondo
- Anggota Tagana Dinsos Kab. Situbondo
- Anggota Pramuka BP 1312 Kwarcab Situbondo
- Anggota Rapi (Radio Antar Penduduk Indonesia)
- Anggota ORARI (Organisasi Amatir Radio Indonesia)

- Relawan Desa Wonorejo
- Pempdes Wonorejo
- Nelayan setempat.

Sumber : Pusdalops PB BPBD Kab. Situbondo

III. Pantauan Gunung Api di Wilayah Jawa Timur

Gunung api di wilayah Jawa Timur yang terpantau sebagai berikut:

1. Gunung Bromo : **WASPADA** (Level II) Sejak Tanggal 20 Oktober 2016
2. Gunung Semeru : **SIAGA** (Level III) Sejak Tanggal 16 Desember 2021
3. Gunung Raung : **NORMAL** (Level I) Sejak Tanggal 09 Agustus 2021
4. Gunung Ijen : **NORMAL** (Level I) Sejak Tanggal 08 Agustus 2014
5. Gunung Kelud : **NORMAL** (Level I) Sejak Tanggal 07 Agustus 2014
6. Gunung Lamongan : **NORMAL** (Level I) Sejak Tanggal 19 April 2012
7. Gunung Arjuno – Welirang : **NORMAL** (Level I) Sejak Tahun 1995

IV. Pantauan Titik Panas Wilayah Jawa Timur

Pantau berdasarkan sensor **MODIS (Moderate Resolution Imaging Spectroradiometer)** dari Satelit Terra, Aqua, Suomi pada hari **Selasa - Rabu, 28 - 29 Desember 2021, pukul 07.00 s/d 07.00 WIB**. Dilaporkan sebagai berikut :

No.	Koordinat	Tanggal	Waktu (WIB)	Tingkat	Kecamatan	Kab/Kota	Keterangan
Nihil.							

V. Peringatan Dini Cuaca Wilayah Jawa Timur

A. Peringatan Dini Cuaca Jawa Timur pada hari Selasa - Rabu, 28 - 29 Desember 2021, pukul 11.29 s/d 03.09 WIB. Berpotensi terjadi Hujan Sedang – Lebat yang dapat disertai Kilat/Petir dan Angin Kencang terjadi sebanyak **10 (Sepuluh)** kali peringatan (Prakirawan-BMKG Surabaya).

B. Penyebaran informasi peringatan dini Jawa Timur :

1. Menelepon Kabupaten/ Kota yang diperkirakan berpotensi terjadi hujan.
2. Menyebarkan informasi melalui Radio Komunikasi VHF BPBD Provinsi Jawa Timur pada freq 169.225 Mhz dan VHF RAPI pada freq 142.040 Mhz.
3. Menyebarkan informasi ke Kab/Kota melalui SMS Gateway BPBD Provinsi Jawa Timur dan melalui ponsel monitoring nomor 081231780000 dan Jejaring Sosial.

VI. Prakiraan Cuaca Wilayah Jawa Timur

Prakiraan Cuaca Provinsi Jawa Timur pada **Rabu - Kamis, 29 - 30 Desember 2021, pukul 07.00 s/d 07.00 WIB**. Dilaporkan sebagai berikut :

- A.**
- **Pagi hari** : diperkirakan Cerah, Berawan, dan Hujan Ringan-Sedang.
 - **Siang-Sore hari** : diperkirakan Cerah, Berawan, Hujan Ringan-Sedang, dan Hujan Lebat disertai Petir.
 - **Malam hari** : diperkirakan Cerah, Berawan, Berkabut, Hujan Ringan-Sedang, dan Hujan Lebat disertai Petir.
 - **Dini hari** : diperkirakan Cerah, Berawan, Berkabut, dan Hujan Ringan-Sedang.
- **Suhu udara** : 14 - 34 °C
 - **Kelembapan udara** : 60 - 100 %
 - **Angin** : dominan dari Barat Daya - Barat dengan kecepatan 05 - 30 km/jam

B. - Peringatan dini :

Waspada hujan intensitas sedang hingga lebat disertai petir dan angin kencang sesaat pada:

- **Siang-Sore hari** di wilayah Surabaya, Sidoarjo, Kab. Mojokerto, Gresik, Bojonegoro,

Nganjuk, Magetan, Trenggalek, Kab. Kediri, Kota Kediri, Kab. Malang, Kota Malang, Batu, Kab. Pasuruan, Kab. Probolinggo, Kota Probolinggo, Lumajang, Jember, Bondowoso, Situbondo, Bangkalan dan Pamekasan.

- Malam hari di wilayah Banyuwangi.

Sumber : BMKG Stasiun Meteorologi Juanda

VII. Prakiraan Tinggi Gelombang

Prakiraan gelombang laut maksimum di wilayah Jawa Timur **Rabu - Kamis, 29 - 30 Desember 2021, pukul 07.00 s/d 07.00 WIB**. Dilaporkan sebagai berikut :

- A. **Kondisi Sinoptik** : Hujan, arah angin dari Barat Daya - Barat, kec. angin maksimum di L. Jawa bagian timur 16 knots dan S. Hindia selatan Jatim 18 knots. Tinggi gelombang di L. Jawa bagian timur antara 0.5-1.3 m dan di S. Hindia selatan Jatim antara 0.8-2.3 m.
- B. **Peringatan** : Nihil

Sumber : BMKG Maritim Surabaya


VIII. Komunikasi Radio

Berdasarkan monitoring dari Media Sosial (Facebook, WhatsApp & Telegram) dan Radio Pusdalops BPBD Provinsi Jawa Timur di Frekwensi HF 11.437.5, VHF 169.225 Mhz, dan VHF 142.040 MHz pada hari pada **Selasa - Rabu, 28 - 29 Desember 2021, pukul 07.00 s/d 07.00 WIB**. Dilaporkan sebagai berikut :

LOG SHEET		Tanggal : 28 - 29 Desember 2021
		Hari : Selasa - Rabu
Operator : Ali, Afif & Krido		STASIUN : PUSDALOPS BPBD JATIM
REKAP PERCAKAPAN		
Waktu	Pengirim	Percakapan
28/12/2021 07:00:00	Kab. Bojonegoro	Cerah Berawan
28/12/2021 07:00:00	Kab. Pacitan	Cerah Berawan
28/12/2021 07:00:00	Kab. Pamekasan	Cerah Berawan
28/12/2021 07:01:00	Kab. Jombang	Cerah Berawan
28/12/2021 07:01:00	Kab. Nganjuk	Berawan
28/12/2021 07:05:00	Kab. Gresik	Cerah Berawan
28/12/2021 07:06:00	Kota Pasuruan	Cerah Berawan
28/12/2021 07:12:00	Kab. Ponorogo	Cerah
28/12/2021 07:31:00	Kab. Probolinggo	Cerah Berawan - Hujan Ringan
28/12/2021 07:40:00	Kab. Situbondo	Cerah Berawan
28/12/2021 07:54:00	Kota Batu	Cerah Berawan
28/12/2021 07:55:00	Kota Madiun	Cerah
28/12/2021 08:00:00	Kab. Magetan	Cerah
28/12/2021 08:29:00	Kab. Trenggalek	Berawan
28/12/2021 09:52:00	Kab. Sidoarjo	Cerah
28/12/2021 10:13:00	Kab. Magetan	Cerah
28/12/2021 10:40:00	Kab. Situbondo	Cerah Berawan
28/12/2021 10:56:00	Kab. Tulungagung	Cerah Berawan
28/12/2021 11:45:00	Kab. Ponorogo	Cerah
28/12/2021 12:00:00	Kab. Pacitan	Cerah
28/12/2021 12:13:00	Kota Batu	Cerah
28/12/2021 13:20:00	Kab. Probolinggo	Berawan - Hujan Sedang
28/12/2021 13:20:00	Kab. Trenggalek	Cerah Berawan
28/12/2021 14:02:00	Kota Pasuruan	Berawan
28/12/2021 14:03:00	Kab. Gresik	Cerah
28/12/2021 14:32:00	Kab. Kediri	Cerah Berawan
28/12/2021 14:33:00	Kab. Sidoarjo	Hujan Ringan - Sedang
28/12/2021 14:36:00	Kab. Tulungagung	Cerah
28/12/2021 15:04:00	Kab. Magetan	Cerah - Cerah Berawan
28/12/2021 15:14:00	Kab. Gresik	Cerah Berawan - Hujan Sedang
28/12/2021 15:30:00	Kab. Bojonegoro	Cerah
28/12/2021 15:53:00	Kab. Sampang	Berawan
28/12/2021 16:00:00	Kab. Ponorogo	Cerah
28/12/2021 16:11:00	Kab. Ngawi	Cerah

28/12/2021 16:12:00	Kab. Trenggalek	Berawan
28/12/2021 16:13:00	Kab. Madiun	Berawan - Hujan Ringan
28/12/2021 16:26:00	Kab. Bangkalan	Hujan Sedang - Lebat
28/12/2021 17:00:00	Kab. Pacitan	Cerah
28/12/2021 18:13:00	Kab. Tuban	Berawan
28/12/2021 18:13:00	Kab. Madiun	Berawan
28/12/2021 18:22:00	Kab. Ponorogo	Berawan - Hujan Ringan
28/12/2021 18:31:00	Kab. Gresik	Berawan
28/12/2021 18:49:00	Kab. Mojokerto	Berawan - Hujan Ringan
28/12/2021 19:00:00	Kab. Jombang	Berawan - Hujan Ringan
28/12/2021 19:00:00	Kab. Pasuruan	Berawan - Hujan Ringan
28/12/2021 19:00:00	Kab. Lumajang	Cerah Berawan
28/12/2021 19:02:00	Kab. Blitar	Berawan
28/12/2021 19:04:00	Kab. Nganjuk	Berawan - Hujan Ringan
28/12/2021 19:04:00	Kab. Pamekasan	Cerah Berawan
28/12/2021 19:07:00	Kab. Kediri	Cerah Berawan
28/12/2021 19:29:00	Kab. Nganjuk	Berawan
28/12/2021 19:34:00	Kab. Bojonegoro	Hujan Ringan
28/12/2021 19:51:00	Kab. Trenggalek	Berawan
28/12/2021 19:57:00	Kab. Pamekasan	Berawan
28/12/2021 19:58:00	Kab. Sampang	Berawan
28/12/2021 20:23:00	Kab. Gresik	Hujan Ringan
28/12/2021 20:33:00	Kab. Bangkalan	Hujan Ringan
28/12/2021 21:25:00	Kab. Tuban	Berawan
28/12/2021 21:26:00	Kab. Ponorogo	Berawan
28/12/2021 21:38:00	Kab. Ngawi	Berawan
28/12/2021 22:02:00	Kab. Jombang	Berawan
28/12/2021 22:03:00	Kab. Ponorogo	Berawan
28/12/2021 22:39:00	Kab. Madiun	Berawan
28/12/2021 23:03:00	Kab. Magetan	Cerah Berawan
28/12/2021 23:13:00	Kab. Lamongan	Hujan Ringan
29/12/2021 00:14:00	Kab. Gresik	Cerah Berawan - Hujan Ringan
29/12/2021 00:21:00	Kota Pasuruan	Berawan
29/12/2021 00:30:00	Kab. Bangkalan	Hujan Ringan
29/12/2021 01:05:00	Kab. Jombang	Berawan
29/12/2021 01:56:00	Kab. Magetan	Cerah
29/12/2021 04:00:00	Kab. Jombang	Cerah Berawan
29/12/2021 05:08:00	Kab. Magetan	Berawan
29/12/2021 06:00:00	Kab. Bondowoso	Berawan
29/12/2021 06:04:00	Kab. Mojokerto	Cerah Berawan
29/12/2021 06:12:00	Kab. Bojonegoro	Berawan
29/12/2021 06:17:00	Kab. Sampang	Cerah Berawan
29/12/2021 06:27:00	Kab. Madiun	Cerah Berawan
29/12/2021 06:30:00	Kab. Pacitan	Hujan Ringan
29/12/2021 06:46:00	Kab. Ponorogo	Cerah Berawan
29/12/2021 07:00:00	Kab. Ngawi	Cerah
29/12/2021 07:00:00	Kab. Sidoarjo	Cerah


Sidoarjo, 29 Desember 2021
a.n. KAPUSDALOPS PB
BPBD Prov. Jawa Timur
Manager,



DINO ANDALANANTO, S.Kom
NIPTTPK. 208-03061985-012019-1875

Operator,

1.



MUHAMMAD ALI ROZAKI
NIPTTPK. 208-10021980-012019-1944

2.



AFIF MAS GHOZANI
NIPTTPK. 208-18061994-042020-5433

3.



TANGGUH KRIDO LAKSONO