



**PEMERINTAH PROVINSI JAWA TIMUR**  
**BADAN PENANGGULANGAN BENCANA DAERAH**

Jl. Letjen S. Parman No. 55 Waru, Telp. (031) 8550222; Fax. (031) 8550101

**WARU – SIDOARJO**

Sidoarjo, 28 Desember 2021

Nomor : 360/3060 /208.1/2021  
Sifat : Penting  
Lampiran : -  
Perihal : Laporan Harian Bencana

Kepada  
Yth. Ibu Gubernur Jawa Timur

Di **SURABAYA**

Bersama ini disampaikan dengan hormat **Laporan Harian** PUSDALOPS PB BPBD Provinsi Jawa Timur kejadian bencana pada Tanggal 27 – 28 Desember 2021 pukul 07.00 WIB, berdasarkan pantauan petugas piket dan laporan dari BPBD Kabupaten / Kota se Jawa Timur sebagaimana terlampir.

Demikian untuk menjadi periksa.

An. KEPALA PELAKSANA  
BADAN PENANGGULANGAN BENCANA DAERAH  
PROVINSI JAWA TIMUR

Sekretaris,

**ERWIN INDRA WIDJAJA, SE, M.AP**

Bina TK I  
NIP. 19690823 199003 1 008

TEMBUSAN :

- Yth. 1. Bp. Kepala BNPB di Jakarta  
2. Bp. Kepala Kepolisian Daerah  
Jawa Timur  
3. Bp. Wakil Gubernur Jawa Timur  
4. Bp. Sekretaris Daerah Prov.  
Jatim selaku Kepala ex officio  
BPBD Prov. Jatim  
5. Bp. Kepala Pelaksana BPBD  
Prov. Jatim



**PEMERINTAH PROVINSI JAWA TIMUR**  
**BADAN PENANGGULANGAN BENCANA DAERAH**

Jl. Letjen. S. Parman No. 55 Waru, Telp. (031) 8550222; Fax. (031) 8550101  
**SIDOARJO – 61256**

**LAPORAN HARIAN PUSDALOPS**

Dilaporkan kejadian alam dan bencana di wilayah Jawa Timur yang terjadi pada **Senin – Selasa, 27 - 28 Desember 2021, pukul 07.00 s/d 07.00 WIB**. Informasi yang diperoleh PUSDALOPS BPBD Provinsi Jawa Timur, sebagai berikut :

**I. Kejadian Bencana**

1. Kabupaten / : Tuban Kabupaten  
Kota

Waktu : 2021-12-27 16:45:00

Tipe : Angin Kencang

Kejadian

Lokasi : Dsn. Gesikan, Ds. Gemulung, Kec. Kerek

Koordinat : -6.904130,111.776802

Cuaca : Berawan

Kronologi : Pada hari Senin, 27 Desember 2021, pkl. 16.45 WIB terjadi angin kencang di Dsn. Gesikan, Ds. Gemulung, Kec. Kerek yang mengakibatkan satu rumah roboh dan beberapa rumah mengalami rusak ringan

Meninggal : 0

Hilang : 0

Luka Berat : 0

Luka : 0

Ringan

Kerusakan : Rumah Rusak Berat : 1 Unit  
Rumah Rusak Ringan : 10 Unit

Kerugian : -

Upaya : - Agen Bencana Prov. Jatim dan TRC PB BPBD Kab. Tuban melakukan assessment di lokasi kejadian.  
- Agen Bencana Prov. Jatim dan TRC PB BPBD Kab. Tuban berkoordinasi dengan perangkat desa setempat.

Sumber : AGEN BENCANA JATIM KABUPATEN TUBAN

2. Kabupaten / : Sidoarjo Kabupaten  
Kota

Waktu : 2021-12-27 12:30:00

Tipe : Angin Kencang

Kejadian

Lokasi : - Ds. Trompoasri, Kec. Jabon  
- Ds. Kedungrejo, Kec. Waru  
- Ds. Semambung, Kec. Gedangan  
- Ds. Balongtani, Kec. Jabon

Koordinat : -7.536652,112.718765

Cuaca : Berawan

Kronologi : Pada hari Kamis 27 Desember 2021, wilayah kec. Jabon, kab. Sidoarjo ± pukul 12.30 WIB terjadi hujan sedang disertai angin kencang yang mengakibatkan kerusakan ringan hingga sedang pada rumah warga dan robohnya tiang listrik.

Meninggal : 0

Hilang : 0

Luka Berat : 0

Luka : 0

Ringan

- Kerusakan : a) Ds. Trompoasri, Kec. Jabon  
RT 09. RW. 04  
- Rumah rusak ringan : 6 unit  
RT 10. RW. 04  
- Rumah rusak ringan : 1 unit  
RT 11. RW. 04  
- Rumah rusak ringan : 2 unit  
- Tiang listrik roboh : 10 unit  
b) Ds. Kedungrejo, Kec. Waru  
RT 01. RW. 01  
- Rumah rusak ringan : 1 unit  
RT 04. RW. 02  
- Rumah rusak ringan : 2 unit  
c) Ds. Semambung, Kec. Gedangan  
RT.05. RW. 03  
- Rumah rusak ringan : 3 unit  
RT 1. RW. 05  
- Tempat usaha rusak ringan : 1 unit  
d) Ds. Balongtani, Jabon  
RT. 09. RW. 03  
- Rumah rusak ringan : 1 unit

Kerugian : -

- Upaya : - Agen Bencana Prov. Jatim dan TRC PB BPBD Kab. Sidoarjo melakukan assessment di lokasi kejadian.  
- Agen Bencana Prov. Jatim dan TRC PB BPBD Kab. Sidoarjo berkoordinasi dengan perangkat desa setempat.  
- TRC PB BPBD Kab. Sidoarjo melakukan pemotongan dan pembersihan material di lokasi kejadian

Sumber : Agen Bencana Jatim Kab. Sidoarjo

---

3. Kabupaten / Kota : Pasuruan Kabupaten

Waktu : 2021-12-27 12:00:00

Tipe Kejadian : Angin Kencang

- Lokasi : Kec. Beji  
1. Dsn. Talun, Gn. Gangsir  
2. Dsn. Gedang Klutuk, Ds. Kedungboto  
3. Kel. Pagak  
4. Dsn. Minggir, Ds. Cangkringmalang  
5. Dsn. Kedung Turi, Gn. gangsir  
6. Ds. Kedungringin  
Kec. Pandaan  
1. Dsn. Tudan, Ds. Kemiri Sewu  
Kec. Gempol  
1. Jl. Radupitu - Gunung Gangsir, Dsn. Gesing, Ds. Randupitu  
2. Jl Surabaya - Malang, Apolo Km.36 Ds. Karangrejo  
Kec. Bangil  
1. Gg. Singopolo, Ds. Kauman  
2. Jl. Raya Pandaan - Bangil

Koordinat : -7.594506,112.778488

Cuaca : Hujan Lebat

Kronologi : Pada hari Senin, 27 Desember 2021, pkl. 12.00 WIB telah terjadi hujan lebat disertai angin kencang yang mengakibatkan pohon tumbang, beberapa rumah warga, dan warung yang atapnya rusak.

Meninggal : 0

Hilang : 0

Luka Berat : 0

Luka : 0

Ringan

Kerusakan : Kec. Beji

1. Dsn. Talun, Gn. Gangsir
  - Pohon Tumbang : 3 Unit
2. Dsn. Gedang Klutuk, Ds. Kedungboto
  - Pohon Tumbang : 2 Unit
  - Tempat Usaha Rusak Ringan : 5 Unit
3. Kel. Pagak
  - Rumah Rusak Ringan : 6 Unit
4. Dsn. Minggir, Ds. Cangkringmalang
  - Fasum Rusak Ringan : 1 Unit
  - Lampu PJU : 1 Unit
  - Tempat Usaha Rusak Ringan : 2 Unit
  - Rumah Rusak Ringan : 7 Unit
5. Dsn. Kedung Turi, Gn. gangsir
  - Rumah Rusak Ringan : 3 Unit
6. Ds. Kedungringin
  - Rumah Rusak Ringan 3 Unit

Kec. Pandaan

1. Dsn. Tudan, Ds. Kemiri Sewu
  - Pohon Tumbang : 1 Unit

Kec. Gempol

1. Jl. Radupitu - Gunung Gangsir, Dsn. Gesing, Ds. Randupitu
  - Pohon Tumbang : 1 Unit
2. Jl Surabaya - Malang, Apolo Km.36 Ds. Karangrejo
  - Pohon Tumbang : 1 Unit

Kec. Bangil

1. Gg. Singopolo, Ds. Kauman
  - Pohon Tumbang : 1 Unit
2. Jl. Raya Pandaan - Bangil
  - Pohon Tumbang : 1 Unit

Total Dampak

- Rumah rusak ringan : 19 unit
- Tempat usaha rusak ringan : 7 unit
- Fasum rusak ringan : 1 unit
- Lampu PJU : 1 unit
- Pohon tumbang : 10 unit

Kerugian : -

Upaya : - Agen Bencana Prov. Jatim dan TRC PB BPBD Kab. Pasuruan melakukan assessment di lokasi kejadian.  
- Agen Bencana Prov. Jatim dan TRC PB BPBD Kab. Pasuruan berkoordinasi dengan perangkat desa setempat.  
- TRC PB BPBD Kab. Pasuruan melakukan pemotongan dan pembersihan material pohon di beberapa lokasi kejadian.

Sumber : Agen Bencana Kab. Pasuruan

---

4. Kabupaten / : Lamongan Kabupaten  
Kota

Waktu : 2021-12-03 11:35:00

Tipe : Banjir

Kejadian

Lokasi : **1. Kec. Kalitengah**

- a. Desa Jelakcatur
- b. Desa Tiwet
- c. Desa Blajo
- d. Desa Gambuhan

e. Desa Bojoasri

f. Desa Somosari

**2. Kec. Turi**

a. Desa Putat Kumpul

b. Desa Kemlagi Lor

c. Desa Pomahan Janggan

d. Desa Bambang

e. Desa Kepudibener

**3. Kec. Glagah**

a. Ds. Soko

b. Ds. Menganti

c. Ds. Pasi

**4. Kec. Deket**

a. Ds. Laladan

b. Ds. Sidomulyo

c. Ds. Weduni

**5. Kec. Karangbinangun**

a. Ds. Somowinangun

b. Ds. Waruk

c. Ds. Karanganom

d. Ds. Ketapang Telu

e. Ds. Sukorejo

Koordinat : -7.021288, 112.323692

Cuaca : Hujan Lebat

Kronologi : Curah hujan yang tinggi pada hari Jum'at, 03 Desember 2021, pkl. 11.35 WIB mengakibatkan debit air meningkat sehingga menyebabkan di Sungai Bengawan Njero meluap dan menggenangi 2 (dua) Kecamatan di Kab. Lamongan.

**#UPDATE 27 DESEMBER 2021 PKL. 13.30 WIB**

**Perkembangan :**

- Curah hujan yang tinggi pada hari Jum'at, 03 Desember 2021, pkl. 11.35 WIB mengakibatkan debit air meningkat sehingga menyebabkan Sungai Bengawan Jero meluap dan menggenangi 2 (dua) Kecamatan di Kab. Lamongan.

- Cuaca saat ini : **Cerah Berawan**

- Kondisi air masih Naik karena Hujan yang terjadi pada beberapa hari terakhir

- Pompa Air sejumlah 4 (empat) unit kapasitas 1000 ltr dan 2 (dua) unit kapasitas 500 ltr telah dinyalakan guna mengurangi ketinggian genangan air.

**Dampak :**

**1. Kec. Kalitengah**

a. Ds. Jelakcatur

- JPD tergenang ± 30 - 37 cm (-)

b. Ds. Tiwet

- JPD tergenang ± 30 - 39 cm (-)

c. Ds. Blajo

- JPD tergenang ± 10 - 17 cm (-)

d. Ds. Gambuhan

- JPD tergenang ± 15 - 22 cm (-)

e. Ds. Bojoasri

- JPD tergenang ± 20 - 27 cm (-)

f. Ds. Somosari

- JPD tergenang ± 10 - 17 cm (-)

**2. Kec. Turi**

a. Ds. Putat Kumpul

- JPD tergenang ± 25 - 33 cm (-)

b. Ds. Kemlagi Lor

- JPD tergenang ± 20 - 29 cm (-)

c. Ds. Pomahan Janggan

- JPD tergenang ± 8 - 13 cm (-)

- d. Ds. Bambang  
- Ketinggian air ± 7 - 10 (-)
- e. Ds. Kepudibener  
- Ketinggian air ± 7 - 10 cm (~)

**3. Kec. Glagah**

- a. Ds. Soko  
- JPD tergenang ± 10 - 17 cm (-)
- b. Ds. Menganti  
- JPD tergenang ± 7 - 13 cm (-)
- c. Ds. Pasi  
- JPD tergenang ± 7 - 12 cm (-)

**4. Kec. Deket**

- a. Ds. Laladan  
- JPD tergenang ± 7 - 12 cm (-)
- b. Ds. Sidomulyo  
- JPD tergenang ± 20 - 26 cm (-)
- c. Ds. Weduni  
- JPD tergenang ± 10 - 13 cm (-)

**5. Kec. Karangbinangun**

- a. Ds. Somowinangun  
- JPD tergenang ± 15 - 22 cm (-)
- b. Ds. Waruk  
- JPD tergenang ± 10 - 14 cm (-)
- c. Ds. Karanganom  
- JPD tergenang ± 10 - 18 cm (-)
- d. Ds. Ketapang Telu  
- JPD tergenang ± 10 - 16 cm (-)
- e. Ds. Sukorejo  
- JPD tergenang ± 5 - 10 cm (~)

Meninggal	: 0
Hilang	: 0
Luka Berat	: 0
Luka Ringan	: 0
Kerusakan	: - JPD Tergenang - Tanggul jebol : 1 Unit
Kerugian	: -
Upaya	: - Agen Bencana Prov. Jatim dan TRC PB Kab. Lamongan melakukan assessment di lokasi kejadian. - Agen Bencana Prov. Jatim dan TRC PB Kab. Lamongan berkoordinasi dengan pemerintah desa setempat. - TRC PB Kab. Lamongan melakukan pemantauan ketinggian genangan air di lokasi kejadian.
Sumber	: Agen Bencana Jatim Kab. Lamongan

**II. Kejadian Lain – Lain**

1. Kabupaten / Kota : Magetan Kabupaten
- Waktu : 2021-12-27 22:20:00
- Tipe Kejadian : Kebakaran
- Lokasi : Dsn. Babatan RT/25 RW/04, Ds. Kepuhrejo, Kec Takeran.
- Koordinat : -7.670843,111.464874
- Cuaca : Cerah
- Kronologi : Pada hari Senin, 27 Desember 2021, pkl. 22.20 WIB telah terjadi kebakaran rumah di Dsn. Babatan RT/25 RW/04, Ds. Kepuhrejo, Kec Takeran. Diduga kebakaran terjadi karena lampu minyak jatuh ke lantai lalu membakar rumah yang rata - rata terbuat dari kayu. Pada pkl. 23.00 WIB api sudah berhasil dipadamkan

Meninggal : 0  
Hilang : 0  
Luka Berat : 0  
Luka : 0  
Ringan  
Kerusakan : Rumah rusak berat : 1 unit  
Kerugian : -  
Upaya : - Agen Bencana Prov. Jatim dan TRC PB BPBD Kab. Magetan melakukan assessment di lokasi kejadian.  
- Agen Bencana Prov. Jatim dan TRC PB BPBD Kab. Magetan berkoordinasi dengan perangkat desa setempat.  
- TRC PB BPBD Kab. Magetan dan petugas Damkar Kab. Magetan melakukan pemadaman api di lokasi kejadian.  
Sumber : Agen Bencana Kab. Magetan

---

2. Kabupaten : Pacitan Kabupaten  
/ Kota  
Waktu : 2021-12-27 18:49:00  
Tipe : Gempa Bumi  
Kejadian  
Lokasi : 301 km BaratDaya PACITAN-JATIM  
Koordinat : -10.880000,110.809998  
Cuaca : Cerah  
Kronologi : Info Gempa Mag:3.8, 27-Dec-21 18:49:20 WIB, Lok:10.88 LS,110.81 BT (301 km BaratDaya PACITAN-JATIM), Kedlmn:29 Km ::BMKG-PGR VII  
Meninggal : 0  
Hilang : 0  
Luka Berat : 0  
Luka : 0  
Ringan  
Kerusakan : -  
Kerugian : -  
Upaya : Menyebarkan informasi gempa menggunakan media komunikasi yang ada  
Sumber : BMKG-PGR VII

---

3. Kabupaten : Sidoarjo Kabupaten  
/ Kota  
Waktu : 2021-12-27 18:20:00  
Tipe : Angin Kencang  
Kejadian  
Lokasi : Jl. Raya Aloha, Ds. Sawotratap, Kec. Gedangan  
Koordinat : -7.371783,112.726326  
Cuaca : Hujan Lebat  
Kronologi : Pada hari Senin, 27 Desember 2021, pkl. 18.20 WIB telah terjadi hujan lebat disertai angin kencang yang mengakibatkan sebuah pohon tumbang dan menimpa salah satu pengendara motor di Jl. Raya Aloha, Ds. Sawotratap, Kec. Gedangan  
Meninggal : 0  
Hilang : 0  
Luka Berat : 0  
Luka : 1  
Ringan  
Kerusakan : - Pohon tumbang : 1 unit

- Motor rusak ringan : 1 unit

Kerugian : -

Upaya : - TRC PB BPBD Prov. Jatim melakukan assessment di lokasi kejadian.  
- TRC PB BPBD Prov. Jatim melakukan evakuasi korban.  
- TRC PB BPBD Prov. Jatim melakukan pemotongan dan pembersihan material pohon di lokasi kejadian.

Sumber : TRC PB BPBD Prov. Jatim

---

4. Kabupaten : Nganjuk Kabupaten  
/ Kota

Waktu : 2021-12-27 17:00:00

Tipe Kejadian : Angin Kencang

Lokasi : Jalan raya Gondang Sukomoro, Ds. Ngerami, Kec.Sukomoro

Koordinat : -7.586933,111.943443

Cuaca : Berawan

Kronologi : Pada hari Senin, 27 Desember 2021 pukul 17.00 WIB telah terjadi pohon tumbang di jalan raya Gondang Sukomoro, Ds. Ngerami, Kec.Sukomoro yang di akibatkan Hujan Lebat dan disertai Angin Kencang mengakibatkan pohon mahoni dengan diameter 70 cm tumbang

Meninggal : 0

Hilang : 0

Luka Berat : 0

Luka Ringan : 0

Kerusakan : - Pohon Tumbang : 1 Unit

Kerugian : -

Upaya : - Agen Bencana Prov. Jatim dan TRC PB BPBD Kab. Nganjuk melakukan assessment di lokasi kejadian.  
- Agen Bencana Prov. Jatim dan TRC PB BPBD Kab. Nganjuk berkoordinasi dengan perangkat desa setempat.  
- TRC PB BPBD Kab. Nganjuk melakukan pemotongan dan pembersihan material pohon.

Sumber : Agen Bencana Jatim Kab. Nganjuk

---

5. Kabupaten : Magetan Kabupaten  
/ Kota

Waktu : 2021-12-27 16:38:00

Tipe Kejadian : Angin Kencang

Lokasi : Ds. Grabahan, Kec. Karangrejo

Koordinat : -7.556711,111.423798

Cuaca : Berawan - Hujan Lebat

Kronologi : Pada hari Senin, 27 Desember 2021, pkl. 16.38 WIB telah terjadi Hujan Lebat disertai Angin Kencang yang mengakibatkan Gapura Ds. Gerabahan roboh, dan menutup total akses jalan desa.

Meninggal : 0

Hilang : 0

Luka Berat : 0

Luka Ringan : 0

Kerusakan : Gapura rusak Berat : 1 Unit

Kerugian : -

Upaya : - Agen Bencana Prov. Jatim dan TRC PB BPBD Kab. Magetan



melakukan assessment di lokasi kejadian.

- Agen Bencana Prov. Jatim dan TRC PB BPBD Kab. Magetan berkoordinasi dengan perangkat desa setempat.

Sumber : Pusdalops BPBD Kab. Magetan

---

6. Kabupaten : Gresik Kabupaten  
/ Kota
- Waktu : 2021-12-27 16:00:00
- Tipe : Angin Kencang  
Kejadian
- Lokasi : Jl. Nasional, Ds. Ambeng - ambeng watangrejo, Kec. Duduksampeyan.
- Koordinat : -7.164471,112.510757
- Cuaca : Hujan Lebat
- Kronologi : Pada hari Senin, 27 Desember 2021, pkl. 16.00 WIB telah terjadi hujan lebat disertai angin kencang yang mengakibatkan pohon berjenis Randu tumbang di Jl. Nasional, Ds. Ambeng - ambeng watangrejo, Kec. Duduksampeyan.
- Kondisi saat ini  
Saat ini material pohon sudah berhasil dievakuasi dan lalu lintas kembali normal.
- Meninggal : 0
- Hilang : 0
- Luka Berat : 0
- Luka Ringan : 0
- Kerusakan : - Pohon tumbang : 1 unit  
- Arus lalu lintas sempat terhambat
- Kerugian : -
- Upaya : - Agen Bencana Prov. Jatim dan TRC PB BPBD Kab. Gresik melakukan assessment di lokasi kejadian.  
- Agen Bencana Prov. Jatim dan TRC PB BPBD Kab. Gresik berkoordinasi dengan perangkat desa setempat.  
- TRC PB BPBD Kab. Gresik melakukan pemotongan dan pembersihan material pohon di lokasi kejadian.
- Sumber : Agen Bencana Jatim Kab. Gresik
- 

7. Kabupaten : Bojonegoro Kabupaten  
/ Kota
- Waktu : 2021-12-27 16:00:00
- Tipe : Banjir  
Kejadian
- Lokasi : Kec. Dander  
1. RT 06 s/d 22 Dsn. Dander, Ds. Dander  
2. RT 26 s/d 34 Dsn. Jepar, Ds. Dander  
3. RT 34 s/d 40 Dsn. Nemon, Ds. Dander  
\*Kec. Kapas  
1. RT 01 s/d 03 Ds. Bangilan
- Koordinat : -7.215400,111.816193
- Cuaca : Hujan Lebat
- Kronologi : Pada hari Senin, 27 Desember 2021, pkl. 16.00 WIB telah terjadi hujan lebat yang mengakibatkan Sungai Kesemek meluap di beberapa desa di Kec. Kapas dan Kec. Dander.
- Konbdisi saat ini  
Pkl. 19.00 WIB kondisi genangan sudah SURUT TOTAL dan warga melakukan pembersihan mandiri.

Meninggal : 0  
Hilang : 0  
Luka Berat : 0  
Luka : 0  
Ringan  
Kerusakan : 1. RT 06 s/d 22 Dsn. Dander, Ds. Dander  
- JPD tergenang 1 m SURUT TOTAL  
2. RT 26 s/d 34 Dsn. Jepar, Ds. Dander  
- JPD tergenang 50 cm SURUT TOTAL  
3. RT 34 s/d 40 Dsn. Nemon, Ds. Dander  
- JPD tergenang 50 cm SURUT TOTAL  
\*Kec. Kapas  
1. RT 01 s/d 03Ds. Bangilan  
- JPD tergenang 25 cm SURUT TOTAL  
Kerugian : -  
Upaya : - Agen Bencana Prov. Jatim dan TRC PB BPBD Kab. Bojonegoro  
melakukan assessment di lokasi kejadian.  
- Agen Bencana Prov. Jatim dan TRC PB BPBD Kab. Bojonegoro  
berkoordinasi dengan perangkat desa setempat.  
Sumber : Agen Bencana Kab. Bojonegoro

---

8. Kabupaten : Lamongan Kabupaten  
/ Kota  
Waktu : 2021-12-27 15:20:00  
Tipe : Angin Kencang  
Kejadian  
Lokasi : - Ds. Bronjong, Kec. Bluluk  
- Ds. Windu, Kec. Karangbinangun  
Koordinat : -7.301457,112.090622  
Cuaca : Berawan  
Kronologi : Pada hari Senin, 27 Desember 2021, Pukul 15:20 WIB, Hari Senin,  
terjadi Hujan dengan intensitas tinggi disertai Angin Kencang  
mengakibatkan Pohon yang berada di Dusun Primpen, Ds. Bronjong,  
Kec. Bluluk dan di Ds. Windu, Kec. Karangbinangun Tumbang yang  
mengakibatkan akses jalan terganggu.  
Meninggal : 0  
Hilang : 0  
Luka Berat : 0  
Luka : -1  
Ringan  
Kerusakan : Ds. Bronjong, Kec. Bluluk  
- Pohon Tumbang : 1 unit  
- Akses Lalu Lintas terganggu  
Ds. Windu, Kec. Karangbinangun  
- Pohon Tumbang : 2 unit  
- Akses Lalu Lintas terganggu  
Kerugian : -  
Upaya : - Agen Bencana Prov. Jatim dan TRC PB BPBD Kab. Lamongan  
melakukan assessment di lokasi kejadian.  
- Agen Bencana Prov. Jatim dan TRC PB BPBD Kab. Lamongan  
berkoordinasi dengan perangkat desa setempat.  
- TRC PB BPBD Kab. Lamongan melakukan pemotongan dan  
pembersihan material pohon.  
Sumber : Agen Bencana Jatim Kab. Lamongan

---

9. Kabupaten : Ngawi Kabupaten

/ Kota  
Waktu : 2021-12-27 14:30:00  
Tipe : Angin Kencang  
Kejadian  
Lokasi : - Jalur utama di Jln. Ir. Soekarno Ringroad timur.  
- Jalan antar desa di Ds. Kersoharjo, Kec. Geneng.  
Koordinat : -5.808971,139.864365  
Cuaca : Berawan - Hujan Ringan  
Kronologi : Pada hari Senin, 27 Desember 2021, pkl. 14.30 WIB telah terjadi hujan lebat disertai angin kencang yang mengakibatkan pohon tumbang, menutup jalur Ring Road Timur Kota Ngawi & Jalur antar Desa Kerso ke Kota Ngawi  
Meninggal : 0  
Hilang : 0  
Luka Berat : 0  
Luka Ringan : 0  
Kerusakan : Pohon Tumbang : 2 Unit  
Kerugian : -  
Upaya : - Agen Bencana Prov. Jatim dan TRC PB BPBD Kab. Ngawi melakukan assessment di lokasi kejadian.  
- Agen Bencana Prov. Jatim dan TRC PB BPBD Kab. Ngawi berkoordinasi dengan perangkat desa setempat.  
- TRC PB BPBD Kab. Ngawi melakukan pemotongan dan pembersihan material pohon.  
  
Unsur yang terlibat :  
- BPBD Kab. Ngawi  
- Agen Bencana Prov. Jatim  
- TNI  
- Polri  
- Relawan  
Sumber : Pusdalops BPBD Kab. Ngawi

---

10. Kabupaten : Bangkalan Kabupaten  
/ Kota  
Waktu : 2021-12-27 13:45:00  
Tipe : Angin Kencang  
Kejadian  
Lokasi : - Kec. Burneh, Kab. Bangkalan  
- Kec. Labang, Kab. Bangkalan  
Koordinat : -7.134823,112.753189  
Cuaca : Berawan  
Kronologi : Pada hari Senin, 27 Desember 2021, pkl. 13.45 WIB telah terjadi Hujan Lebat disertai Angin Kencang yang mengakibatkan beberapa pohon tumbang dan menyebabkan kemacetan arus Lalu Lintas di Jalan Raya Ketengan dan Akses Jalan Suramadu.  
Meninggal : 0  
Hilang : 0  
Luka Berat : 0  
Luka Ringan : 0  
Kerusakan : Pohon tumbang : 11 Unit  
Kerugian : -  
Upaya : - Agen Bencana Prov. Jatim dan TRC PB BPBD Kab. Bangkalan melakukan assessment di lokasi kejadian.

- Agen Bencana Prov. Jatim dan TRC PB BPBD Kab. Bangkalan berkoordinasi dengan perangkat desa setempat.
- TRC PB BPBD Kab. Bangkalan mengevakuasi dan melakukan pembersihan pohon tumbang

Sumber : Agen Bencana Jatim Kab. Bangkalan

11. Kabupaten : Blitar Kabupaten  
/ Kota

Waktu : 2021-12-27 11:55:00

Tipe : Gempa Bumi

Kejadian

Lokasi : 63 km Tenggara KAB-BLITAR-JATIM

Koordinat : -8.690000,112.330002

Cuaca : Berawan

Kronologi : Pada hari Senin, 27 Desember 2021 pukul 11.55 WIB telah terjadi gempa Mag:3.3, dengan kedalaman Kedlmn:106 Km, di 63 km Tenggara KAB-BLITAR-JATIM, namun gempa tidak dirasakan di wilayah Kab. Blitar dan sekitarnya.

Meninggal : 0

Hilang : 0

Luka Berat : 0

Luka : 0

Ringan

Kerusakan : -

Kerugian : -

Upaya : Menyebarkan informasi melalui media yang ada.

Sumber : BMKG-TRT

### III. Pantauan Gunung Api di Wilayah Jawa Timur

Gunung api di wilayah Jawa Timur yang terpantau sebagai berikut:

1. Gunung Bromo : **WASPADA** (Level II) Sejak Tanggal 20 Oktober 2016
2. Gunung Semeru : **SIAGA** (Level III) Sejak Tanggal 16 Desember 2021
3. Gunung Raung : **NORMAL** (Level I) Sejak Tanggal 09 Agustus 2021
4. Gunung Ijen : **NORMAL** (Level I) Sejak Tanggal 08 Agustus 2014
5. Gunung Kelud : **NORMAL** (Level I) Sejak Tanggal 07 Agustus 2014
6. Gunung Lamongan : **NORMAL** (Level I) Sejak Tanggal 19 April 2012
7. Gunung Arjuno – Welirang : **NORMAL** (Level I) Sejak Tahun 1995

### IV. Pantauan Titik Panas Wilayah Jawa Timur

Pantauan berdasarkan sensor *MODIS (Moderate Resolution Imaging Spectroradiometer)* dari Satelit Terra, Aqua, Suomi pada hari **Senin – Selasa, 27 - 28 Desember 2021, pukul 07.00 s/d 07.00 WIB**. Dilaporkan sebagai berikut :

No.	Koordinat	Tanggal	Waktu (WIB)	Tingkat	Kecamatan	Kab/Kota	Keterangan
Nihil.							

### V. Peringatan Dini Cuaca Wilayah Jawa Timur

A. Peringatan Dini Cuaca Jawa Timur pada hari **Senin – Selasa, 27 - 28 Desember 2021, pukul 12.09 s/d 01.18 WIB**. Berpotensi terjadi Hujan Sedang – Lebat yang dapat disertai Kilat/Petir dan Angin Kencang terjadi sebanyak **8 (delapan) kali** peringatan (Prakirawan-BMKG Surabaya).

B. Penyebaran informasi peringatan dini Jawa Timur :

1. Menelepon Kabupaten/ Kota yang diperkirakan berpotensi terjadi hujan.

2. Menyebarkan informasi melalui Radio Komunikasi VHF BPBD Provinsi Jawa Timur pada freq 169.225 Mhz dan VHF RAPI pada freq 142.040 Mhz.
3. Menyebarkan informasi ke Kab/Kota melalui SMS Gateway BPBD Provinsi Jawa Timur dan melalui ponsel monitoring nomor 081231780000 dan Jejaring Sosial.

#### VI. Prakiraan Cuaca Wilayah Jawa Timur

Prakiraan Cuaca Provinsi Jawa Timur pada **Selasa - Rabu, 28 - 29 Desember 2021, pukul 07.00 s/d 07.00 WIB**. Dila porkan sebagai berikut :

- A. - **Pagi hari** : diprakirakan Cerah, Berawan, Berkabut, Hujan Ringan-Sedang, dan Hujan Lebat disertai Petir.  
 - **Siang-Sore hari** : diprakirakan Cerah, Berawan, Hujan Ringan-Sedang, dan Hujan Lebat disertai Petir.  
 - **Malam hari** : diprakirakan Cerah, Berawan, Berkabut, Hujan Ringan-Sedang, dan Hujan Lebat disertai Petir.  
 - **Dini hari** : diprakirakan Cerah, Berawan, Berkabut, dan Hujan Ringan-Sedang.
- **Suhu udara** : 14 - 34 °C  
 - **Kelembapan udara** : 60 - 100 %  
 - **Angin** : dominan dari Barat Daya - Selatan dengan kecepatan 05 - 30 km/jam

#### B. - Peringatan dini :

**Waspadaai hujan intensitas sedang hingga lebat disertai petir dan angin kencang sesaat pada:**

- Pagi hari di wilayah Kota Madiun, Magetan, Pacitan, Trenggalek, Tulungagung, Kab. Probolinggo, Jember, Situbondo dan Banyuwangi.  
 - **Siang-Sore hari** di wilayah Surabaya, Sidoarjo, Gresik, Lamongan, Bojonegoro, Kab. Blitar, Kab. Malang, Kota Malang, Kab. Pasuruan, Kab. Probolinggo, Lumajang, Situbondo, Pamekasan dan Sumenep.  
 - **Malam hari** di wilayah Kab. Probolinggo.

*Sumber : BMKG Stasiun Meteorologi Juanda*

#### VII. Prakiraan Tinggi Gelombang

Prakiraan gelombang laut maksimum di wilayah Jawa Timur **Selasa - Rabu, 28 - 29 Desember 2021, pukul 07.00 s/d 07.00 WIB**. Dilaporkan sebagai berikut :

- A. **Kondisi Sinoptik** : Hujan, arah angin dari Barat Daya - Barat, kec. angin maksimum di L. Jawa bagian timur 16 knots dan S. Hindia selatan Jatim 18 knots. Tinggi gelombang di L. Jawa bagian timur antara 0.5-1.3 m dan di S. Hindia selatan Jatim antara 0.8-2.3 m.
- B. **Peringatan** : Nihil

*Sumber : BMKG Maritim Surabaya*

#### VIII. Komunikasi Radio


Berdasarkan monitoring dari Media Sosial (Facebook, WhatsApp & Telegram) dan Radio PUSDALOPS BPBD Provinsi Jawa Timur di Frekwensi HF 11.437.5, VHF 169.225 Mhz, dan VHF 142.040 MHz pada hari pada **Senin - Selasa, 27 - 28 Desember 2021, pukul 07.00 s/d 07.00 WIB**. Dilaporkan sebagai berikut :

LOG SHEET		Tanggal
		: 27 - 28 Desember 2021
		Hari
		: Senin – Selasa
Operator : Bagus & Syamsi		STASIUN
		: PUSDALOPS BPBD JATIM
REKAP PERCAKAPAN		
Waktu	Pengirim	Percakapan
27/12/2021 07:00:00	Kab. Pasuruan	Cerah Berawan
27/12/2021 07:00:00	Kab. Pacitan	Cerah Berawan
27/12/2021 07:00:00	Kab. Ponorogo	Berawan
27/12/2021 07:00:00	Kab. Blitar	Berawan
27/12/2021 07:06:00	Kota Blitar	Cerah
27/12/2021 07:10:00	Kab. Ngawi	Cerah

27/12/2021 07:11:00	Kab. Sampang	Cerah
27/12/2021 07:22:00	Kab. Gresik	Cerah
27/12/2021 07:25:00	Kab. Kediri	Cerah
27/12/2021 07:42:00	Kab. Bondowoso	Cerah Berawan
27/12/2021 07:43:00	Kota Batu	Cerah
27/12/2021 07:46:00	Kab. Jombang	Cerah Berawan
27/12/2021 07:51:00	Kab. Gresik	Cerah
27/12/2021 07:53:00	Kab. Situbondo	Berawan
27/12/2021 07:56:00	Kab. Sidoarjo	Cerah
27/12/2021 08:00:00	Kab. Magetan	Berawan
27/12/2021 08:12:00	Kab. Jember	Cerah Berawan
27/12/2021 08:18:00	Kab. Tuban	Cerah Berawan
27/12/2021 08:46:00	Kab. Tulungagung	Cerah Berawan
27/12/2021 08:49:00	Kab. Pasuruan	Cerah Berawan
27/12/2021 09:02:00	Kab. Mojokerto	Cerah
27/12/2021 09:16:00	Kab. Magetan	Cerah
27/12/2021 09:23:00	Kota Blitar	Hujan Ringan
27/12/2021 09:32:00	Kab. Ponorogo	Cerah Berawan
27/12/2021 09:34:00	Kota Madiun	Cerah Berawan
27/12/2021 09:42:00	Kab. Sidoarjo	Cerah
27/12/2021 09:50:00	Kab. Ponorogo	Cerah Berawan
27/12/2021 10:00:00	Kab. Nganjuk	Cerah
27/12/2021 10:02:00	Kab. Jombang	Berawan
27/12/2021 10:03:00	Kota Pasuruan	Cerah
27/12/2021 10:31:00	Kab. Mojokerto	Cerah Berawan
27/12/2021 11:03:00	Kab. Gresik	Cerah Berawan
27/12/2021 11:19:00	Kab. Madiun	Cerah Berawan
27/12/2021 11:25:00	Kota Probolinggo	Cerah
27/12/2021 12:14:00	Kab. Ponorogo	Cerah
27/12/2021 12:29:00	Kab. Magetan	Cerah Berawan
27/12/2021 12:31:00	Kab. Bojonegoro	Berawan
27/12/2021 13:16:00	Kab. Gresik	Cerah Berawan
27/12/2021 13:20:00	Kab. Probolinggo	Hujan Lebat
27/12/2021 13:20:00	Kab. Sidoarjo	Hujan Ringan
27/12/2021 13:20:00	Kab. Probolinggo	Hujan Sedang - Lebat
27/12/2021 13:20:00	Kab. Sidoarjo	Berawan - Hujan Ringan
27/12/2021 13:25:00	Kota Batu	Berawan
27/12/2021 14:02:00	Kota Kediri	Berawan
27/12/2021 14:05:00	Kota Pasuruan	Hujan Ringan
27/12/2021 14:10:00	Kab. Sampang	Cerah
27/12/2021 14:23:00	Kab. Pasuruan	Hujan Lebat
27/12/2021 14:27:00	Kab. Ngawi	Berawan
27/12/2021 14:43:00	Kab. Gresik	Hujan Sedang
27/12/2021 14:50:00	Kab. Ngawi	Hujan Lebat
27/12/2021 14:53:00	Kab. Tulungagung	Cerah
27/12/2021 15:01:00	Kab. Gresik	Cerah - Hujan Ringan
27/12/2021 15:05:00	Kab. Magetan	Cerah Berawan
27/12/2021 15:09:00	Kab. Trenggalek	Berawan
27/12/2021 15:10:00	Kab. Tulungagung	Cerah Berawan
27/12/2021 15:10:00	Kab. Situbondo	Berawan
27/12/2021 15:21:00	Kab. Madiun	Berawan
27/12/2021 15:37:00	Kab. Madiun	Hujan Sedang
27/12/2021 15:52:00	Kab. Madiun	Hujan Sedang
27/12/2021 15:53:00	Kab. Tuban	Berawan
27/12/2021 16:00:00	Kab. Ponorogo	Berawan
27/12/2021 16:04:00	Kab. Ngawi	Hujan
27/12/2021 16:39:00	Kab. Magetan	Hujan Ringan
27/12/2021 17:23:00	Kab. Pamekasan	Berawan
27/12/2021 17:28:00	Kota Kediri	Hujan Ringan
27/12/2021 17:29:00	Kab. Ponorogo	Cerah Berawan
27/12/2021 19:00:00	Kab. Blitar	Hujan Ringan
27/12/2021 19:01:00	Kab. Jombang	Berawan - Hujan Sedang
27/12/2021 19:01:00	Kab. Gresik	Berawan - Hujan Sedang

27/12/2021 19:04:00	Kab. Nganjuk	Hujan Sedang - Lebat
27/12/2021 19:04:00	Kab. Madiun	Cerah
27/12/2021 19:25:00	Kab. Situbondo	Cerah Berawan
27/12/2021 19:27:00	Kab. Pasuruan	Hujan Lebat
27/12/2021 19:37:00	Kab. Pasuruan	Hujan Lebat
27/12/2021 19:37:00	Kab. Probolinggo	Hujan Lebat
27/12/2021 20:01:00	Kota Batu	Berawan
27/12/2021 20:10:00	Kab. Probolinggo	Hujan Ringan - Lebat
27/12/2021 21:02:00	Kota Pasuruan	Berawan
27/12/2021 21:36:00	Kab. Tulungagung	Cerah
27/12/2021 21:39:00	Kab. Ponorogo	Berawan
27/12/2021 22:00:00	Kab. Nganjuk	Berawan
27/12/2021 23:00:00	Kab. Magetan	Berawan
27/12/2021 23:00:00	Kab. Banyuwangi	Cerah Berawan
27/12/2021 23:54:00	Kota Pasuruan	Berawan
28/12/2021 00:00:00	Kab. Sidoarjo	Cerah Berawan
28/12/2021 01:00:00	Kab. Jombang	Berawan
28/12/2021 01:20:00	Kab. Trenggalek	Cerah Berawan
28/12/2021 04:16:00	Kab. Jombang	Berawan
28/12/2021 05:34:00	Kab. Mojokerto	Cerah
28/12/2021 05:53:00	Kab. Madiun	Cerah
28/12/2021 05:55:00	Kab. Sampang	Cerah Berawan
28/12/2021 06:00:00	Kab. Bondowoso	Berawan
28/12/2021 06:10:00	Kab. Nganjuk	Berawan
28/12/2021 06:13:00	Kab. Tulungagung	Cerah
28/12/2021 06:17:00	Kota Madiun	Cerah Berawan
28/12/2021 06:17:00	Kab. Ponorogo	Cerah
28/12/2021 06:41:00	Kab. Blitar	Cerah
28/12/2021 06:42:00	Kab. Probolinggo	Cerah Berawan
28/12/2021 07:00:00	Kab. Bojonegoro	Cerah Berawan
28/12/2021 07:00:00	Kab. Pacitan	Cerah Berawan
28/12/2021 07:00:00	Kab. Pamekasan	Cerah Berawan

Sidoarjo, 28 Desember 2021  
a.n. KAPUSDALOPS PB  
BPBD Prov. Jawa Timur  
Manager,




**DINO ANDALANANTO, S.Kom**

NIPTTPK. 208-03061985-012019-1875

Operator,


1.



**BAGUS MUKTI WIBOWO, S.Kom**

NIPTTPK. 208-05061987-012019-1855

2.



**SYAMSI RIYADHI**