

PEMERINTAH PROVINSI JAWA TIMUR
BADAN PENANGGULANGAN BENCANA DAERAH

Jl. Letjen S. Parman No. 55 Waru, Telp. (031) 8550222; Fax. (031) 8550101

WARU – SIDOARJO

Sidoarjo, 27 Desember 2021

Nomor : 360/ ~~2051~~ /208.1/2021
Sifat : Penting
Lampiran : -
Perihal : Laporan Harian Bencana

Kepada
Yth. Ibu Gubernur Jawa Timur


Di **SURABAYA**

Bersama ini disampaikan dengan hormat **Laporan Harian** PUSDALOPS PB BPBD Provinsi Jawa Timur kejadian bencana pada Tanggal 26 – 27 Desember 2021 pukul 07.00 WIB, berdasarkan pantauan petugas piket dan laporan dari BPBD Kabupaten / Kota se Jawa Timur sebagaimana terlampir.

Demikian untuk menjadi periksa.

An. KEPALA PELAKSANA
BADAN PENANGGULANGAN BENCANA DAERAH
PROVINSI JAWA TIMUR

Sekretaris,




ERWIN, INDRA WIDJAJA, SE, M.AP

Pembina TK I
NIP. 19690823 199003 1 008

TEMBUSAN :

- Yth. 1. Bp. Kepala BNPB di Jakarta
2. Bp. Kepala Kepolisian Daerah Jawa Timur
3. Bp. Wakil Gubernur Jawa Timur
4. Bp. Sekretaris Daerah Prov. Jatim selaku Kepala ex officio BPBD Prov. Jatim
5. Bp. Kepala Pelaksana BPBD Prov. Jatim
-



PEMERINTAH PROVINSI JAWA TIMUR
BADAN PENANGGULANGAN BENCANA DAERAH

Jl. Letjen. S. Parman No. 55 Waru, Telp. (031) 8550222; Fax. (031) 8550101
SIDOARJO – 61256

LAPORAN HARIAN PUSDALOPS

Dilaporkan kejadian alam dan bencana di wilayah Jawa Timur yang terjadi pada **Minggu - Senin, 26 - 27 Desember 2021, pukul 07.00 s/d 07.00 WIB**. Informasi yang diperoleh PUSDALOPS BPBD Provinsi Jawa Timur, sebagai berikut :

I. **Kejadian Bencana**

1. Kabupaten / : Lamongan Kabupaten
Kota

Waktu : 2021-12-26 17:55:00

Tipe : Angin Kencang

Kejadian

Lokasi : Kec. Glagah
- Ds. Soko
- Ds. Morocalan
- Ds. Rayunggumuk
- Ds. Pasi
- Ds. Gempolpendowo
- Ds. Margoanyar
Kec. Karangbinangun
- Ds. Kawi
- Ds. Putatbangah
- Ds. Karangbinangun

Koordinat : -5.808971,139.864349

Cuaca : Hujan Lebat

Kronologi : Pada hari Minggu, 26 Desember 2021, Pukul 16.30 WIB terjadi Hujan Lebat disertai Angin Kencang di Wilayah Kab. Lamongan sehingga mengakibatkan beberapa rumah warga rusak dan Pohon tumbang.

Meninggal : 0

Hilang : 0

Luka Berat : 0

Luka Ringan : 0

Kerusakan : a. Kec. Glagah
1. Ds. Soko
- Rumah rusak ringan : 17 unit
- Rumah rusak berat : 5 unit
- Pohon tumbang : 1 unit
- Kabel Telkom putus
2. Ds. Morocalan
- Rumah rusak ringan : 7 unit
- Rumah rusak berat : 3 unit
3. Ds. Rayunggumuk
- Rumah rusak ringan : 59 unit
- Fasum (Sekolah & Masjid) rusak ringan : 4 unit
4. Ds. Pasi
- Rumah rusak ringan : 5 unit
5. Ds. Gempolpendowo
- Rumah rusak ringan : 90 unit
6. Ds. Margoanyar
- Rumah rusak ringan : 30 unit
- Rumah rusak berat : 10 unit
b. Kec. Karangbinangun
1. Ds. Kawi
- Pohon tumbang : 1 unit

- 2. Ds. Putatbengah
 - Pohon tumbang : 1 unit
- 3. Ds. Karangbinangun
 - Pohon tumbang : 1 unit

Total dampak :

- Rumah rusak ringan : 208 unit
- Rumah rusak berat : 18 unit
- Pohon tumbang : 4 unit
- Fasum (Sekolah & Masjid) rusak ringan : 4 unit
- Kabel Telkom putus

Kerugian : -
Upaya : - Agen Bencana Prov. Jatim dan TRC PB BPBD Kab. Lamongan melakukan assessment di lokasi kejadian.
- Agen Bencana Prov. Jatim dan TRC PB BPBD Kab. Lamongan berkoordinasi dengan perangkat desa setempat.
- TRC PB BPBD Kab. Lamongan melakukan pemotongan dan pembersihan pohon tumbang dilokasi kejadian
Sumber : Agen Bencana Jatim Kab. Lamongan

2. Kabupaten / Kota : Pasuruan Kabupaten
Waktu : 2021-12-26 14:30:00
Tipe Kejadian : Angin Kencang
Lokasi : Dsn. Blusuk, Ds. Paras Rejo, Kec. Pohjentrek
Koordinat : -7.669589,112.880531
Cuaca : Berawan
Kronologi : Pada hari Minggu, 26 Desember 2021, pkl. 14.30 WIB telah terjadi angin kencang yang mengakibatkan beberapa rumah warga rusak di Kec. Pohjentrek
Meninggal : 0
Hilang : 0
Luka Berat : 0
Luka Ringan : 0
Kerusakan : Rumah Rusak Ringan : 15 Unit
Kerugian : -
Upaya : - Agen Bencana Prov. Jatim dan TRC PB BPBD Kab. Pasuruan melakukan assessment di lokasi kejadian.
- Agen Bencana Prov. Jatim dan TRC PB BPBD Kab. Pasuruan berkoordinasi dengan perangkat desa setempat.
- TRC PB BPBD Kab. Pasuruan, Perangkat Desa dan Masyarakat melakukan kerja bakti membersihkan puing atap rumah yang terdampak.
Sumber : Pusdalops PB Kab. Pasuruan

3. Kabupaten / Kota : Pasuruan Kota
Waktu : 2021-12-26 14:30:00
Tipe Kejadian : Angin Kencang
Lokasi : **Kec. Purworejo**
- Pasar Bonagung Jl. Panglima Sudirman, Kebonagung
- Jl. Dokter Wahidin Sudiro Husodo No.119, Purutrejo (Depan PMI)
- Jl. Dokter Wahidin Sudiro Husodo Selatan No.36A, Purutrejo (Depan Ganesha)

- Jl. Kebon Jaya Kel. Kebonagung.
- Jl. Panglima Sudirman No.163, Kebonagung (SMAN 2)
- Jl. Margo Taruno, Kel. Kebonagung
- Jl. Erlangga Gg. Bougenville No.48 (+)
- Jl. KH Ahmad Dahlan Gg. Bong RT/01 RW/05 Ds. Temenggungan, Kel. Pohjentrek (+)
- RT/5 RW/1, Kel. Purworejo (+)
- RT/1 RW/3, Kel. Purworejo (+)
- Jl. Parasrejo, Supriyadi Gg. Melon Kel. Pohjentrek (+)

Kec. Panggungrejo

- Jl. Belitung
- Jl. Bhinneka D No.8, Trajeng (depan Klenteng)
- Jl. Halmahera No.32, Tambaan (Rusunawa)
- Jl. MT. Hariyono (+)
- Alun – Alun Kota Pasuruan (+)

Kec. Gadingrejo

- Jl. Lombok Kel. Trajeng
- Jl. Hasanuddin No 24, Kel. Karanganyar
- Jl. Soekarno Hatta No 23 (+)
- Jl. Niaga, Kel. Kebonsari (+)
- RT/03 RW/03 Kel. Gadingrejo (+)
- Jl. Soekarno Hatta (+)
- Jl. Banda Gg. Teratai RT/03 RW/03 Kel. Gadingrejo (+)

Kec. Bugulkidul

- Terminal Untung Suropati
- Jl. K.H. Hasyim Ashari (+)
- Jl. Sunan Ampel, Kel. Petamanan (+)
- Jl. Dr. Wahidin Selatan Gg. 7 No 21 RT/2 RW/2 Kel. Petamanan (+)

Koordinat : -5.808970,139.864304

Cuaca : Berawan

Kronologi : Pada hari Minggu, 26 Desember 2021, pkl. 14.30 WIB telah terjadi angin kencang yang mengakibatkan Pohon Tumbang di beberapa titik di Kota Pasuruan

#Update Minggu 26 Desember 2021 pkl. 23.35 WIB

Perkembangan

- Pada hari Minggu, 26 Desember 2021, pkl. 14.30 WIB telah terjadi angin kencang yang mengakibatkan Pohon Tumbang di beberapa titik di Kota Pasuruan
- Cuaca saat ini : **Cerah Berawan**

Dampak :

Pohon Tumbang : 19 unit
Rumah rusak ringan : 12 unit

Kec. Gadingrejo

Jln Lombok Kel. Trajeng, Kec. Gadingrejo
- Mobil : 1 unit

Meninggal : 0

Hilang : 0

Luka Berat : 0

Luka Ringan : 0

Kerusakan : Pohon Tumbang : 12 Unit

Kec. Gadingrejo

Jln Lombok Kel. Trajeng, Kec. Gadingrejo
- Mobil : 1 Unit

Kerugian : -

Upaya : - Agen Bencana Prov. Jatim dan TRC PB BPBD Kota Pasuruan melakukan assessment di lokasi kejadian.
- Agen Bencana Prov. Jatim dan TRC PB BPBD Kota Pasuruan

berkoordinasi dengan perangkat desa setempat.
- TRC PB BPBD Kota Pasuruan, Perangkat Desa dan Masyarakat
melakukan pemotongan pohon tumbang

Sumber : AGEN BENCANA JATIM KOTA PASURUAN

4. Kabupaten : Lamongan Kabupaten
/ Kota

Waktu : 2021-12-03 11:35:00

Tipe : Banjir

Kejadian

Lokasi : **1. Kec. Kalitengah**

a. Desa Jelakcatur

b. Desa Tiwet

c. Desa Blajo

d. Desa Gambuhan

e. Desa Bojoasri

f. Desa Somosari

2. Kec. Turi

a. Desa Putat Kumpul

b. Desa Kemlagi Lor

c. Desa Pomahan Janggan

d. Desa Bambang

e. Desa Kepudibener

3. Kec. Glagah

a. Ds. Soko

b. Ds. Menganti

c. Ds. Pasi

4. Kec. Deket

a. Ds. Laladan

b. Ds. Sidomulyo

c. Ds. Weduni

5. Kec. Karangbinangun

a. Ds. Somowinangun

b. Ds. Waruk

c. Ds. Karanganom

d. Ds. Ketapang Telu

e. Ds. Sukorejo

Koordinat : -7.021288,112.323692

Cuaca : Hujan Lebat

Kronologi : Curah hujan yang tinggi pada hari Jum'at, 03
Desember 2021, pkl. 11.35 WIB mengakibatkan
debit air meningkat sehingga menyebabkan di
Sungai Bengawan Njero meluap dan menggenangi
2 (dua) Kecamatan di Kab. Lamongan.

#UPDATE 26 DESEMBER 2021 PKL. 14.30 WIB

Perkembangan :

- Cuaca saat ini : Cerah Berawan

- Pompa Air sejumlah 4 (empat) unit kapasitas 1000
litr dan 2 (dua) unit kapasitas 500 ltr telah
dinyalakan guna mengurangi ketinggian genangan
air.

Dampak :

1. Kec. Kalitengah

a. Ds. Jelakcatur

- JPD tergenang ± 30 - 38 cm (-)

b. Ds. Tiwet

- JPD tergenang ± 30 - 40 cm (-)

c. Ds. Blajo

- JPD tergenang ± 10 - 18 cm (-)

- d. Ds. Gambuhan
 - JPD tergenang ± 15 - 23 cm (-)
- e. Ds. Bojoasri
 - JPD tergenang ± 20 - 28 cm (-)
- f. Ds. Somosari
 - JPD tergenang ± 10 - 18 cm (-)
- 2. Kec. Turi
 - a. Ds. Putat Kumpul
 - JPD tergenang ± 25 - 34 cm (-)
 - b. Ds. Kemlagi Lor
 - JPD tergenang ± 20 - 30 cm (-)
 - c. Ds. Pomahan Janggan
 - JPD tergenang ± 8 - 14 cm (-)
 - d. Ds. Bambang
 - Ketinggian air ± 7 - 11 (-)
 - e. Ds. Kepudibener
 - Ketinggian air ± 7 - 10 cm (-)
- 3. Kec. Glagah
 - a. Ds. Soko
 - JPD tergenang ± 10 - 18 cm (-)
 - b. Ds. Menganti
 - JPD tergenang ± 7 - 14 cm (-)
 - c. Ds. Pasi
 - JPD tergenang ± 7 - 13 cm (-)
- 4. Kec. Deket
 - a. Ds. Laladan
 - JPD tergenang ± 7 - 13 cm (-)
 - b. Ds. Sidomulyo
 - JPD tergenang ± 20 - 27 cm (-)
 - c. Ds. Weduni
 - JPD tergenang ± 10 - 14 cm (-)
- 5. Kec. Karangbinangun
 - a. Ds. Somowinangun
 - JPD tergenang ± 15 - 23 cm (-)
 - b. Ds. Waruk
 - JPD tergenang ± 10 - 15 cm (-)
 - c. Ds. Karanganom
 - JPD tergenang ± 10 - 19 cm (-)
 - d. Ds. Ketapang Telu
 - JPD tergenang ± 10 - 17 cm (-)
 - e. Ds. Sukorejo
 - JPD tergenang ± 5 - 10 cm (-)

Meninggal : 0

Hilang : 0

Luka Berat : 0

Luka : 0

Ringan

Kerusakan : - JPD Tergenang
- Tanggul jebol : 1 Unit

Kerugian : -

Upaya : - Agen Bencana Prov. Jatim dan TRC PB Kab. Lamongan melakukan assessment di lokasi kejadian.
- Agen Bencana Prov. Jatim dan TRC PB Kab. Lamongan berkoordinasi dengan pemerintah desa setempat.
- TRC PB Kab. Lamongan melakukan pemantauan ketinggian genangan air di lokasi kejadian.

Sumber : Agen Bencana Jatim Kab. Lamongan

II. Kejadian Lain – Lain

1. Kabupaten / : Blitar Kabupaten
Kota

Waktu : 2021-12-26 21:14:56

Tipe : Gempa Bumi

Kejadian

Lokasi : 117 km BaratDaya KAB-BLITAR-JATIM

Koordinat : -9.180000,112.089996

Cuaca : Cerah Berawan

Kronologi : Info Gempa Mag:3.6, 26-Dec-21 21:14:56 WIB, Lok:9.18 LS,112.09 BT
(117 km BaratDaya KAB-BLITAR-JATIM), Kedlmn:22 Km ::BMKG-PGR VII

Meninggal : 0

Hilang : 0

Luka Berat : 0

Luka : 0

Ringan

Kerusakan : -

Kerugian : -

Upaya : Menyebarkan info gempa melalui media komunikasi yang ada

Sumber : BMKG-PGR VII

2. Kabupaten / : Lumajang Kabupaten
Kota

Waktu : 2021-12-26 18:12:53

Tipe : Gempa Bumi

Kejadian

Lokasi : 101 km BaratDaya LUMAJANG-JATIM

Koordinat : -9.040000,113.150002

Cuaca : Cerah Berawan

Kronologi : Info Gempa Mag:3.3, 26-Dec-21 18:12:53 WIB, Lok:9.04 LS,113.15 BT
(101 km BaratDaya LUMAJANG-JATIM), Kedlmn:33 Km ::BMKG-PGR VII

Meninggal : 0

Hilang : 0

Luka Berat : 0

Luka : 0

Ringan

Kerusakan : -

Kerugian : -

Upaya : Menyebarkan info gempa melalui media komunikasi yang ada

Sumber : BMKG-PGR VII

3. Kabupaten / : Ngawi Kabupaten
Kota

Waktu : 2021-12-26 17:00:00

Tipe : Angin Kencang

Kejadian

Lokasi : Dsn. Pilang, Ds. Kawu, Kec. Kedunggalar

Koordinat : -7.172562,112.626190

Cuaca : Hujan Lebat

Kronologi : Pada hari Minggu, 26 Desember 2021, pkl. 17.00 WIB telah terjadi hujan lebat disertai angin kencang yang mengakibatkan Pohon Tumbang di area dalam Museum Trinil Ngawi.

Meninggal : 0
Hilang : 0
Luka Berat : 0
Luka Ringan : 0
Kerusakan : Pohon Tumbang : 2 Unit
Kerugian : -
Upaya : - Agen Bencana Prov. Jatim dan TRC PB BPBD Kab. Ngawi melakukan assessment di lokasi kejadian.
- Agen Bencana Prov. Jatim dan TRC PB BPBD Kab. Ngawi berkoordinasi dengan perangkat desa setempat.
- TRC PB BPBD Kab. Ngawi, Perangkat Desa dan Masyarakat melakukan pemotongan pohon tumbang

Sumber : Agen Bencana Kab. Ngawi

4. Kabupaten / Kota : Bojonegoro Kabupaten
Waktu : 2021-12-26 15:40:00
Tipe Kejadian : Angin Kencang
Lokasi : Kec. Balen
- Desa Kedungbondo
- Desa Margomulyo
Kec. Sumberejo
- Desa Deru
- Desa Kauman
- Desa Pekuwon
Koordinat : -7.190647,111.931259
Cuaca : Hujan Sedang
Kronologi : Pada hari Minggu, 26 Desember 2021, pkl. 15.40 WIB telah terjadi hujan sedang berserta angin kencang yang mengakibatkan uluhan pohon tumbang dan bangunan rusak
Meninggal : 0
Hilang : 0
Luka Berat : 0
Luka Ringan : 0
Kerusakan : Kec. Balen
- Pohon Tumbang : 27 Unit
- Rumah Rusak Ringan : 5 Unit
- Tempat Usaha Rusak Berat : 2 Unit

Kec. Sumberejo
- Pohon Tumbang : 4 Unit
- Tempat Usaha Rusak Berat : 2 Unit
- Gudang Rusak Ringan : 1 Unit
Kerugian : -
Upaya : - Agen Bencana Prov. Jatim dan TRC PB BPBD Kab. Bojonegoro melakukan assessment di lokasi kejadian.
- Agen Bencana Prov. Jatim dan TRC PB BPBD Kab. Bojonegoro berkoordinasi dengan perangkat desa setempat.
- TRC PB BPBD Kab. Bojonegoro, Perangkat Desa dan Masyarakat melakukan pemotongan pohon tumbang
Sumber : Agen Bencana Kab. Bojonegoro

5. Kabupaten / : Gresik Kabupaten
Kota
Waktu : 2021-12-26 15:30:00
Tipe : Angin Kencang
Kejadian
Lokasi : 1. Jl. Sunan Giri, RT/10 RW/05 Dsn. Karangsono, Ds. Sidomukti, Kec. Kebomas
2. Jl. Sunan Giri, Ds. Kawisanyar, Kec. Kebomas
3. Jl. Sunan Giri, Dsn. Karangsono, Ds. Giri, Kec. Kebomas
4. Jl. Dr. Wahidin Sudirohusodo, Ds. Klangonan, Kec. Kebomas
5. Jl. Dr. Wahidin Sudiro Husodo, Ds. Dahanrejo, Kec. Kebomas
6. Jl. Dr. Wahidin Sudiro Husodo, Ds. Banjarsari, Kec. Cerme
7. Jl. Raya Pasar Duduk Sampeyan, Ds. Duduk Sampeyan, Kec. Duduk Sampeyan
8. Jl. Raya Duduk Sampeyan, Dsn. Samir, Ds. Samirplapan, Kec. Duduk Sampeyan
9. Jl. Arif Rahman Hakim, Ds. Gapurosukolilo, Kec. Gresik
Koordinat : -7.170323,112.629173
Cuaca : Hujan Lebat
Kronologi : Pada hari Minggu, 26 Desember 2021, pkl. 15.30 WIB telah terjadi hujan lebat disertai angin kencang yang mengakibatkan sebuah pohon tumbang di beberapa titik di Kab. Gresik.
Meninggal : 0
Hilang : 0
Luka Berat : 0
Luka Ringan : 0
Kerusakan : - Pohon tumbang : 11 unit
- Arus lalu lintas terhambat
- Rumah rusak ringan : 1 Unit
Kerugian : -
Upaya : - Agen Bencana Prov. Jatim dan TRC PB BPBD Kab. Gresik melakukan assessment di lokasi kejadian.
- Agen Bencana Prov. Jatim dan TRC PB BPBD Kab. Gresik berkoordinasi dengan perangkat desa setempat.
- TRC PB BPBD Kab. Gresik melakukan pemotongan dan pembersihan material pohon.
Sumber : Agen Bencana Kab. Gresik

6. Kabupaten / : Ponorogo Kabupaten
Kota
Waktu : 2021-12-26 14:30:00
Tipe : Angin Kencang
Kejadian
Lokasi : 1. RT/01 RW/02 Dsn. Ngasinan, Ds. Sukorejo, Kec. Sukorejo
2. RT/03 RW/02 Dsn. Walikukun, Ds. Bangunrejo, Kec. Sukorejo
3. RT/02 RW/02 Dsn. Pintu, Ds. Sidorejo, Kec. Sukorejo
Koordinat : -7.831878,111.415367
Cuaca : Hujan Lebat
Kronologi : Pada hari Minggu, 26 Desember 2021, pkl. 14.30 WIB telah terjadi hujan lebat disertai angin kencang yang mengakibatkan pohon tumbang dan rumah warga rusak di beberapa titik di Kec. Sukorejo, Kab. Ponorogo
Meninggal : 0
Hilang : 0
Luka Berat : 0
Luka : 0

Ringan

- Kerusakan : 1. RT/01 RW/02 Dsn. Ngasinan, Ds. Sukorejo, Kec. Sukorejo
- Rumah rusak ringan : 1 unit
- Pohon tumbang : 1 unit
2. RT/03 RW/02 Dsn. Walikukun, Ds. Bangunrejo, Kec. Sukorejo
- Rumah rusak ringan : 6 unit
- Kandang domba rusak : 1 unit
- Pohon tumbang : 1 unit
3. RT/02 RW/02 Dsn. Pintu, Ds. Sidorejo, Kec. Sukorejo
- Rumah rusak ringan : 1 unit

Total Dampak :

- Rumah rusak ringan : 8 unit
- Kandang domba rusak : 1 unit
- Pohon tumbang : 2 unit

Kerugian : -

- Upaya : - Agen Bencana Prov. Jatim dan TRC PB BPBD Kab. Ponorogo melakukan assessment di lokasi kejadian.
- Agen Bencana Prov. Jatim dan TRC PB BPBD Kab. Ponorogo berkoordinasi dengan perangkat desa setempat.
- TRC PB BPBD Kab. Ponorogo melakukan pemotongan dan pembersihan material pohon.

Sumber : Agen Bencana Kab. Ponorogo

7. Kabupaten / : Jombang Kabupaten
Kota

Waktu : 2021-12-26 14:20:00

Tipe : Angin Kencang

Kejadian

- Lokasi : 1. Kec. Mojowarno
a. Dsn. Branjang RT/04 RW/02, Ds. Sidokerto, Kec. Mojowarno
b. Dsn. Ngemplak RT/04 RW/02, Ds. Sidokerto, Kec. Mojowarno
c. Dsn. Jetak Ds. Sidokerto Kec. Mojowarno
2. Kec. Jogoroto
a. Dsn. Gendingan, Ds. Sawiji, Kec. Jogoroto
b. Dsn. Sumpersari Ds. Sukosari, Kec. Jogoroto

Koordinat : -7.622727, 112.239670

Cuaca : Hujan Lebat

Kronologi : Pada hari Minggu, 26 Desember 2021, pkl. 14.20 WIB telah terjadi hujan lebat disertai angin kencang yang mengakibatkan pohon tumbang dan beberapa rumah warga rusak di Kec. Mojowarno dan Kec. Jogoroto.

Meninggal : 0

Hilang : 0

Luka Berat : 0

Luka : 0

Ringan

- Kerusakan : 1. Kec. Mojowarno
a. Dsn. Branjang RT/04 RW/02, Ds. Sidokerto, Kec. Mojowarno
- Rumah rusak berat : 1 unit
- Rumah rusak ringan : 1 unit
- Tempat usaha rusak ringan : 1 unit
b. Dsn. Ngemplak RT/04 RW/02, Ds. Sidokerto, Kec. Mojowarno
- Rumah rusak ringan : 1 unit
c. Dsn. Jetak Ds. Sidokerto Kec. Mojowarno
- Material pohon menutup akses jalan desa
2. Kec. Jogoroto
a. Dsn. Gendingan, Ds. Sawiji, Kec. Jogoroto

- Rumah rusak sedang : 3 unit
- Tempat usaha rusak ringan : 6 unit
- b. Dsn. Sumpersari Ds. Sukosari, Kec. Jogoroto
- Rumah rusak ringan : 2 unit

Total Dampak :

- Rumah rusak berat : 1 unit
- Rumah rusak sedang : 3 unit
- Rumah rusak ringan : 4 unit
- Tempat usaha rusak ringan : 6 unit

Kerugian : -

Upaya : - Agen Bencana Prov. Jatim dan TRC PB BPBD Kab. Jombang melakukan assessment di lokasi kejadian.
 - Agen Bencana Prov. Jatim dan TRC PB BPBD Kab. Jombang berkoordinasi dengan perangkat desa setempat.
 - TRC PB BPBD Kab. Jombang melakukan pemotongan dan pembersihan material pohon.

Sumber : Agen Bencana Kab. Jombang

8. Kabupaten / : Jombang Kabupaten
 Kota

Waktu : 2021-12-26 14:15:00

Tipe : Angin Kencang

Kejadian

Lokasi : Jln. Gusdur, Ds. Candimulyo, Kec. Jombang.

Koordinat : -7.538600,112.243477

Cuaca : Hujan Lebat

Kronologi : Pada hari Minggu, 26 Desember 2021, pkl. 14.15 WIB telah terjadi hujan lebat disertai angin kencang yang mengakibatkan sebuah pohon tumbang dan menutup akses di Jln. Gusdur, Ds. Candimulyo, Kec. Jombang.

Meninggal : 0

Hilang : 0

Luka Berat : 0

Luka : 1

Ringan

Kerusakan : - Pohon tumbang : 1 unit
 - Sepeda motor : 1 unit
 - Arus lalu lintas terhambat

Kerugian : -

Upaya : - Agen Bencana Prov. Jatim dan TRC PB BPBD Kab. Jombang melakukan assessment di lokasi kejadian.
 - Agen Bencana Prov. Jatim dan TRC PB BPBD Kab. Jombang berkoordinasi dengan perangkat desa setempat.
 - TRC PB BPBD Kab. Jombang melakukan evakuasi korban di lokasi kejadian.
 - TRC PB BPBD Kab. Jombang melakukan pemotongan dan pembersihan material pohon.

Sumber : Agen Bencana Kab. Jombang

9. Kabupaten / : Pasuruan Kabupaten
 Kota

Waktu : 2021-12-26 12:10:00

Tipe : Angin Kencang

Kejadian

Lokasi : 1. Jl. Raya Surabaya - Malang, Dsn. Wunut, Ds. Sumberejo, Kec. Pandaan
 2. Jl. Budi Luhur 12, Ds. Sidowayah, Kec. Beji

3. Dsn. Kecaling, Ds. Kemiri Sewu, Kec. Pandaan
Koordinat : -5.808973,139.864365
Cuaca : Hujan Lebat
Kronologi : Pada hari Minggu, 26 Desember 2021, pkl. 12.10 WIB telah terjadi hujan lebat disertai angin kencang yang mengakibatkan beberapa pohon tumbang di Kab. Pasuruan.
Meninggal : 0
Hilang : 0
Luka Berat : 0
Luka Ringan : 0
Kerusakan : 1. Jl. Raya Surabaya - Malang, Dsn. Wunut, Ds. Sumberejo, Kec. Pandaan
- Arus lalu lintas terhambat
- Pohon tumbang : 1 unit
2. Jl. Budi Luhur 12, Ds. Sidowayah, Kec. Beji
- Arus lalu lintas terhambat
- Pohon tumbang : 1 unit
3. Dsn. Kecaling, Ds. Kemiri Sewu, Kec. Pandaan
- Pohon tumbang : 1 unit
Kerugian : -
Upaya : - Agen Bencana Prov. Jatim dan TRC PB BPBD Kab. Pasuruan melakukan assessment di lokasi kejadian.
- Agen Bencana Prov. Jatim dan TRC PB BPBD Kab. Pasuruan berkoordinasi dengan perangkat desa setempat.
- TRC PB BPBD Kab. Pasuruan melakukan pemotongan dan pembersihan material pohon di lokasi kejadian.
Unsur yang terlibat :
- Agen Bencana Prov. Jatim
- TRC BPBD Kab. Pasuruan
- SATPOL PP Kab. Pasuruan
- Relawan PB BPBD Kab. Pasuruan
- Warga skitar
Sumber : Pusdalops PB BPBD Kab. Pasuruan

10. Kabupaten / Kota : Sidoarjo Kabupaten
Waktu : 2021-12-26 04:00:00
Tipe Kejadian : Angin Kencang
Lokasi : Jl. Kolonel Sugiono No. 20, Ds. Kepuhkiriman Dalam RT/03 RW/01, Kec. Waru
Koordinat : -7.172562,112.626190
Cuaca : Berawan
Kronologi : Pada hari sabtu 25 Desember 2021 pukul 16.30 terjadi angin kencang. Kondisi saat itu posisi pohon sudah doyong, dan pada hari Minggu, 26 Desember pkl. 04.00 pohon cemara tumbang dan menimpa sebuah rumah milik warga.
Meninggal : 0
Hilang : 0
Luka Berat : 0
Luka Ringan : 0
Kerusakan : Pohon tumbang : 1 unit
Rumah rusak ringan : 1 unit
Kerugian : -

Upaya : Agen Bencana Prov. Jatim dan TRC PB BPBD Kab. Sidoarjo melakukan assessment di lokasi kejadian.
- Agen Bencana Prov. Jatim dan TRC PB BPBD Kab. Sidoarjo berkoordinasi dengan perangkat desa setempat.
- TRC PB BPBD Kab. Sidoarjo melakukan pemotongan dan pembersihan material pohon di lokasi kejadian.

Sumber : Agen Bencana Kab. Sidoarjo

11. Kabupaten / : Malang Kota
Kota

Waktu : 2021-12-26 00:30:00

Tipe : Pohon Tumbang

Kejadian

Lokasi : Jl. Sulawesi, Kel. Kasin, Kec. Klojen

Koordinat : -7.987890,112.623703

Cuaca : Berawan

Kronologi : Akar pohon jenis sengon buto yang sudah mengalami pelapukan diperparah dengan cuaca ekstrem yang melanda Kota Malang pada 23 dan 24 Desember 2021. Minggu dini hari (26/12) sekitar pukul 00.30 WIB, akar tidak mampu menopang beban pohon sehingga pohon dengan ukuran diameter 1m dan tinggi 20m ini tumbang menimpa atap galvalum kios persewaan alat musik/sound system.
- TRC BPBD Kota Malang segera ke lokasi untuk evakuasi pohon tumbang dan selesai sekitar pukul 03.54 WIB.

Meninggal : 0

Hilang : 0

Luka Berat : 0

Luka : 0

Ringan

Kerusakan : Pohon Tumbang : 1 Unit
Rumah Usaha Rusak Ringan : 1 Unit

Kerugian : -

Upaya : - Agen Bencana Prov. Jatim dan TRC PB BPBD Kota Malang meninjau lokasi kejadian dan melakukan assessment.
- TRC PB BPBD Kota Malang melakukan pemotongan dan pembersihan pohon tumbang di lokasi kejadian.
- TRC PB BPBD Kota Malang melakukan pengalihan arus lalu lintas untuk proses evakuasi pohon tumbang

Sumber : PUSDALOPS BPBD Kota Malang

III. Pantauan Gunung Api di Wilayah Jawa Timur

Gunung api di wilayah Jawa Timur yang terpantau sebagai berikut:

1. Gunung Bromo : **WASPADA** (Level II) Sejak Tanggal 20 Oktober 2016
2. Gunung Semeru : **SIAGA** (Level III) Sejak Tanggal 16 Desember 2021
3. Gunung Raung : **NORMAL** (Level I) Sejak Tanggal 09 Agustus 2021
4. Gunung Ijen : **NORMAL** (Level I) Sejak Tanggal 08 Agustus 2014
5. Gunung Kelud : **NORMAL** (Level I) Sejak Tanggal 07 Agustus 2014
6. Gunung Lamongan : **NORMAL** (Level I) Sejak Tanggal 19 April 2012
7. Gunung Arjuno – Welirang : **NORMAL** (Level I) Sejak Tahun 1995

IV. Pantauan Titik Panas Wilayah Jawa Timur

Pantauan berdasarkan sensor **MODIS (Moderate Resolution Imaging Spectroradiometer)** dari Satelit Terra, Aqua, Suomi pada hari **Minggu - Senin, 26 - 27 Desember 2021, pukul 07.00 s/d 07.00 WIB**. Dilaporkan sebagai berikut :

No.	Koordinat	Tanggal	Waktu (WIB)	Tingkat	Kecamatan	Kab/Kota	Keterangan
Nihil.							

V. **Peringatan Dini Cuaca Wilayah Jawa Timur**

A. **Peringatan Dini Cuaca Jawa Timur pada hari Minggu, 26 Desember 2021, pukul 12.14 s/d 20.14 WIB.** Berpotensi terjadi Hujan Sedang – Lebat yang dapat disertai Kilat/Petir dan Angin Kencang terjadi sebanyak 5 (**Lima**) kali peringatan (Prakirawan-BMKG Surabaya).

B. **Penyebaran informasi peringatan dini Jawa Timur :**

1. Menelepon Kabupaten/ Kota yang diperkirakan berpotensi terjadi hujan.
2. Menyebarkan informasi melalui Radio Komunikasi VHF BPBD Provinsi Jawa Timur pada freq 169.225 Mhz dan VHF RAPI pada freq 142.040 Mhz.
3. Menyebarkan informasi ke Kab/Kota melalui SMS Gateway BPBD Provinsi Jawa Timur dan melalui ponsel monitoring nomor 081231780000 dan Jejaring Sosial.

VI. **Prakiraan Cuaca Wilayah Jawa Timur**

Prakiraan Cuaca Provinsi Jawa Timur pada **Senin - Selasa, 27 - 28 Desember 2021, pukul 07.00 s/d 07.00 WIB.** Dila porkan sebagai berikut :

- A. - **Pagi hari** : diprakirakan Cerah, Berawan, dan Hujan Ringan-Sedang.
- **Siang-Sore hari** : diprakirakan Cerah, Berawan, Hujan Ringan-Sedang, dan Hujan Lebat disertai Petir.
- **Malam hari** : diprakirakan Cerah, Berawan, Hujan Ringan-Sedang, dan Hujan Lebat disertai Petir.
- **Dini hari** : diprakirakan Cerah, Berawan, Berkabut, Hujan Ringan-Sedang, dan Hujan Lebat disertai Petir.
- **Suhu udara** : 15 - 33 °C
- **Kelembapan udara** : 55 - 100 %
- **Angin** : dominan dari Barat Daya - Barat dengan kecepatan 05 - 30 km/jam

B. - **Peringatan dini :**

Waspadai hujan intensitas sedang hingga lebat disertai petir dan angin kencang sesaat pada:

- **Pagi hari** di wilayah Magetan, Kab. Pasuruan, Kab. Probolinggo dan Situbondo.
- **Siang-Sore hari** di wilayah Kota Mojokerto, Kab. Mojokerto, Gresik, Lamongan, Tuban, Jombang, Nganjuk, Ngawi, Magetan, Ponorogo, Pacitan, Kota Kediri, Kab. Pasuruan, Lumajang dan Situbondo.
- **Malam hari** di wilayah Tuban dan Bojonegoro.

Sumber : BMKG Stasiun Meteorologi Juanda

VII. **Prakiraan Tinggi Gelombang**

Prakiraan gelombang laut maksimum di wilayah Jawa Timur **Senin - Selasa, 27 - 28 Desember 2021, pukul 07.00 s/d 07.00 WIB.** Dilaporkan sebagai berikut :

- A. **Kondisi Sinoptik** : Hujan, arah angin dari Barat Daya - Barat, kec. angin maksimum di L. Jawa bagian timur dan S. Hindia selatan Jatim 19 knots. Tinggi gelombang di L. Jawa bagian timur antara 0.5-1.5 m dan di S. Hindia selatan Jatim antara 0.8-2.0 m.
- B. **Peringatan** : Nihil

Sumber : BMKG Maritim Surabaya

VIII. **Komunikasi Radio**

Berdasarkan monitoring dari Media Sosial (Facebook, WhatsApp & Telegram) dan Radio Pusdalops BPBD Provinsi Jawa Timur di Frekwensi HF 11.437.5, VHF 169.225 Mhz, dan VHF 142.040 MHz pada hari pada **Minggu - Senin, 26 - 27 Desember 2021, pukul 07.00 s/d 07.00 WIB.** Dilaporkan sebagai berikut :

LOG SHEET		Tanggal : 26 - 27 Desember 2021
Operator : Ibni & Jundan		Hari : Minggu - Senin
		STASIUN : PUSDALOPS BPBD JATIM
REKAP PERCAKAPAN		
Waktu	Pengirim	Percakapan
26/12/2021 07:00:00	Kota Pasuruan	Cerah Berawan
26/12/2021 07:00:00	Kab. Ponorogo	Cerah Berawan
26/12/2021 07:00:00	Kab. Blitar	Cerah Berawan
26/12/2021 07:02:00	Kab. Kediri	Cerah
26/12/2021 07:02:00	Kab. Banyuwangi	Cerah Berawan
26/12/2021 07:03:00	Kab. Pacitan	Cerah Berawan
26/12/2021 07:04:00	Kab. Trenggalek	Cerah Berawan
26/12/2021 07:05:00	Kab. Nganjuk	Cerah
26/12/2021 08:00:00	Kab. Magetan	Cerah
26/12/2021 08:25:00	Kab. Trenggalek	Cerah Berawan
26/12/2021 08:46:00	Kab. Mojokerto	Cerah
26/12/2021 08:50:00	Kota Madiun	Cerah Berawan
26/12/2021 08:55:00	Kab. Jember	Cerah Berawan
26/12/2021 09:36:00	Kab. Ponorogo	Cerah
26/12/2021 09:59:00	Kab. Jombang	Cerah Berawan
26/12/2021 10:00:00	Kota Pasuruan	Cerah Berawan
26/12/2021 10:04:00	Kab. Nganjuk	Berawan
26/12/2021 11:00:00	Kab. Gresik	Cerah Berawan
26/12/2021 11:25:00	Kota Batu	Berawan
26/12/2021 12:17:00	Kab. Sidoarjo	Cerah Berawan
26/12/2021 12:35:00	Kab. Kediri	Cerah Berawan
26/12/2021 12:38:00	Kab. Ponorogo	Cerah
26/12/2021 12:59:00	Kab. Jombang	Cerah Berawan
26/12/2021 13:01:00	Kab. Nganjuk	Berawan
26/12/2021 13:36:00	Kab. Trenggalek	Cerah Berawan
26/12/2021 14:05:00	Kab. Situbondo	Cerah Berawan
26/12/2021 14:17:00	Kota Kediri	Hujan Lebat
26/12/2021 16:26:00	Kab. Sidoarjo	Hujan Ringan
26/12/2021 16:27:00	Kab. Tulungagung	Cerah
26/12/2021 16:29:00	Kab. Tulungagung	Cerah
26/12/2021 17:00:00	Kota Pasuruan	Berawan - Hujan Lebat
26/12/2021 17:49:00	Kab. Ngawi	Hujan Lebat
26/12/2021 18:01:00	Kab. Mojokerto	Berawan - Hujan Ringan
26/12/2021 18:02:00	Kab. Tuban	Hujan Lebat
26/12/2021 18:06:00	Kab. Madiun	Berawan
26/12/2021 18:37:00	Kab. Jombang	Berawan
26/12/2021 18:50:00	Kab. Bojonegoro	Hujan Ringan
26/12/2021 19:00:00	Kab. Nganjuk	Berawan
26/12/2021 19:00:00	Kab. Blitar	Cerah Berawan
26/12/2021 19:00:00	Kab. Ponorogo	Cerah Berawan
26/12/2021 19:00:00	Kab. Madiun	Cerah
26/12/2021 19:00:00	Kab. Kediri	Cerah Berawan
26/12/2021 19:05:00	Kab. Jombang	Berawan
26/12/2021 19:15:00	Kab. Pasuruan	Hujan Lebat
26/12/2021 19:20:00	Kab. Bojonegoro	Hujan Ringan
26/12/2021 19:21:00	Kab. Lumajang	Cerah berawan
26/12/2021 19:24:00	Kota Blitar	Cerah Berawan
26/12/2021 19:30:00	Kota Batu	Berawan
26/12/2021 19:30:00	Kab. Probolinggo	Hujan Ringan - Deras
26/12/2021 19:40:00	Kab. Situbondo	Cerah Berawan
26/12/2021 19:41:00	Kota Madiun	Cerah berawan
26/12/2021 19:45:00	Kab. Pamekasan	Cerah Berawan
26/12/2021 19:50:00	Kab. Gresik	Berawan
26/12/2021 20:16:00	Kab. Tuban	Hujan Sedang
26/12/2021 20:17:00	Kota Blitar	Hujan Ringan

26/12/2021 20:26:00	Kab. Sampang	Cerah Berawan
26/12/2021 20:27:00	Kab. Bangkalan	Hujan Ringan
26/12/2021 21:00:00	Kab. Mojokerto	Mendung
26/12/2021 21:00:00	Kota Pasuruan	Berawan
26/12/2021 21:30:00	Kab. Ponorogo	Berawan
26/12/2021 21:30:00	Kab. Ngawi	Berawan
26/12/2021 21:45:00	Kab. Tulungagung	Berawan
26/12/2021 22:00:00	Kab. Nganjuk	Berawan
26/12/2021 22:04:00	Kab. Jombang	Berawan
26/12/2021 22:15:00	Kab. Ponorogo	Cerah
26/12/2021 22:42:00	Kota Pasuruan	Berawan
26/12/2021 22:55:00	Kab. Trenggalek	Cerah Berawan - Hujan Ringan
26/12/2021 23:00:00	Kab. Magetan	Cerah Berawan
26/12/2021 23:26:00	Kab. Lamongan	Berawan
26/12/2021 23:28:00	Kab. Madiun	Berawan
26/12/2021 23:30:00	Kab. Ponorogo	Cerah berawan
27/12/2021 00:00:00	Kota Pasuruan	Berawan
27/12/2021 01:00:00	Kab. Jombang	Cerah Berawan
27/12/2021 01:52:00	Kab. Sidoarjo	Cerah
27/12/2021 05:50:00	Kab. Ponorogo	Berawan - Hujan Ringan
27/12/2021 06:01:00	Kab. Bondowoso	Mendung
27/12/2021 06:04:00	Kab. Nganjuk	Cerah Berawan
27/12/2021 06:05:00	Kab. Sampang	Cerah Berawan
27/12/2021 06:13:00	Kab. Pamekasan	Cerah
27/12/2021 06:30:00	Kab. Tulungagung	Cerah dan Berawan
27/12/2021 06:48:00	Kab. Bondowoso	Berawan
27/12/2021 06:54:00	Kab. Madiun	Cerah Berawan
27/12/2021 06:55:00	Kab. Blitar	Cerah
27/12/2021 06:58:00	Kab. Probolinggo	Cerah
27/12/2021 07:00:00	Kab. Pasuruan	Cerah Berawan
27/12/2021 07:00:00	Kab. Pacitan	Cerah Berawan
27/12/2021 07:00:00	Kab. Ponorogo	Berawan
27/12/2021 07:00:00	Kab. Blitar	Berawan

Sidoarjo, 27 Desember 2021
a.n. KAPUSDALOPS PB
BPBD Prov. Jawa Timur
Manager,




DINO ANDALANANTO, S.Kom

NIPTTPK. 208-03061985-012019-1875

Operator,


1.



IBNI ABDILLAH S. A. Md

NIPTTPK. 208-15021992-012019-1907

2.



KANIZ EL JUNDAN