



PEMERINTAH PROVINSI JAWA TIMUR
BADAN PENANGGULANGAN BENCANA DAERAH

Jl. Letjen S. Parman No. 55 Waru, Telp. (031) 8550222; Fax. (031) 8550101
WARU – SIDOARJO

Sidoarjo, 25 Desember 2021

Nomor : 360/ **3046**/208.1/2021
Sifat : Penting
Lampiran : -
Perihal : Laporan Harian Bencana


Kepada
Yth. Ibu Gubernur Jawa Timur

Di **SURABAYA**

Bersama ini disampaikan dengan hormat **Laporan Harian** PUSDALOPS PB BPBD Provinsi Jawa Timur kejadian bencana pada Tanggal 24 – 25 Desember 2021 pukul 07.00 WIB, berdasarkan pantauan petugas piket dan laporan dari BPBD Kabupaten / Kota se Jawa Timur sebagaimana terlampir.

Demikian untuk menjadi periksa.

An. KEPALA PELAKSANA
BADAN PENANGGULANGAN BENCANA DAERAH
PROVINSI JAWA TIMUR




ERWIN PRADIPRA WIDJAJA, SE, M.AP

Pembina TK I

NIP. 19690823 199003 1 008

TEMBUSAN :

- Yth. 1. Bp. Kepala BNPB di Jakarta
2. Bp. Kepala Kepolisian Daerah
Jawa Timur
3. Bp. Wakil Gubernur Jawa Timur
4. Bp. Sekretaris Daerah Prov.
Jatim selaku Kepala ex officio
BPBD Prov. Jatim
5. Bp. Kepala Pelaksana BPBD
Prov. Jatim
-



PEMERINTAH PROVINSI JAWA TIMUR
BADAN PENANGGULANGAN BENCANA DAERAH

Jl. Letjen. S. Parman No. 55 Waru, Telp. (031) 8550222; Fax. (031) 8550101
SIDOARJO – 61256

LAPORAN HARIAN PUSDALOPS

Dilaporkan kejadian alam dan bencana di wilayah Jawa Timur yang terjadi pada **Jum'at - Sabtu, 24 - 25 Desember 2021, pukul 07.00 s/d 07.00 WIB**. Informasi yang diperoleh Pusdalops BPBD Provinsi Jawa Timur, sebagai berikut :

I. Kejadian Bencana

1. Kabupaten / : Bondowoso Kabupaten

Kota

Waktu : 2021-12-24 16:00:00

Tipe : Angin Kencang

Kejadian

Lokasi : **Kec. Wonosari**
- Ds. Kapuran
Kec. Tamanan
- Dsn. Krajan barat
- Dsn. Pelalangan
- Dsn. Moncek
- Dsn. Lombung, Kel Wonosuko
Kec. Binakal
- Ds. Gadingsari

Koordinat : -7.969217,113.746498

Cuaca : Berawan

Kronologi : Pada hari Jum'at, 24 Desember 2021 terjadi hujan lebat disertai angin kencang mengguyur Kab. Bondowoso yang mengakibatkan beberapa atap rumah warga rusak dan pohon tumbang di beberapa lokasi.

Meninggal : 0

Hilang : 0

Luka Berat : 0

Luka Ringan : 0

Kerusakan : Rumah Rusak Ringan : 12
Rumah Rusak Sedang : 2 Unit
Pohon Tumbang : 19 Unit

Kerugian : -

Upaya : - Agen Bencana Prov. Jatim dan TRC PB BPBD Kab. Bondowoso meninjau lokasi kejadian dan melakukan assessment.
- TRC PB BPBD Kab. Bondowoso berkoordinasi dengan pihak Kecamatan dan Perangkat Desa setempat.
- TRC PB BPBD Kab. Bondowoso melakukan pemotongan dan pembersihan pohon tumbang.

Sumber : Agen Bencana Jatim Kab. Bondowoso
: SEDANG

2. Kabupaten / : Jember Kabupaten

Kota

Waktu : 2021-12-24 15:10:00

Tipe : Angin Kencang

Kejadian

Lokasi : - Kec. Kalisat
- Kec. Arjasa
- Kec. Balung

- Kec. Jenggawah
- Kec. Patrang
- Kec. Pakusari

Koordinat : -8.124875,113.738472

Cuaca : Hujan Lebat

Kronologi : Pada hari Kamis, 23 Desember 2021 pukul 15.10 WIB, telah terjadi hujan lebat disertai angin kencang di beberapa titik wilayah Kab. Jember yang mengakibatkan beberapa pohon tumbang dan beberapa rumah rusak ringan hingga berat.

Meninggal : 0

Hilang : 0

Luka Berat : 0

Luka Ringan : 0

Kerusakan : - Pohon tumbang : 6 unit
- Rumah rusak ringan : 14 unit
- Rumah rusak sedang : 5 unit
- Rumah rusak Berat : 2 unit
- Fasum terdampak : 2 unit
- Gudang tembakau rusak : 1 unit

Kerugian : -

Upaya : - Agen Bencana Prov. Jatim dan TRC PB BPBD Kab. Jember meninjau lokasi kejadian dan melakukan assessment.
- TRC PB BPBD Kab. Jember berkoordinasi dengan pihak Kecamatan dan Perangkat Desa setempat.
- TRC PB BPBD Kab. Jember melakukan evakuasi terhadap pohon tumbang.

Sumber : Pusdalops PB BPBD Kab. Jember

3. Kabupaten / Kota : Madiun Kabupaten

Waktu : 2021-12-23 16:00:00

Tipe Kejadian : Banjir

Lokasi : Kec. Mejayan, Kab. Madiun
- Dsn. Brungu
- Dsn. Blabakan Ds. Blabakan, RT/07,08 RW/02 & RT/01,02 RW/01
- Dsn. Lemah Ireng RT 14 RW 03
- Dsn. Tempuran Ds. Kaliabu RT/16, RT/17, RT/18 & RT/19 RW/04
- Dsn. Kedungdawung Ds. Wonorejo RT 13 RW 02
- Ds. Kebonagung RT 03 RW 05
Kec. Wungu, Kab. Madiun
- Ds. Mojayung RT 15 RW 04
- Ds. Nglanduk RT 07 RW 03
- Ds. Tempursari RT 13 RW 3
Kec. Wonoasri, Kab. Madiun
- Dsn. Pojok, Ds. Ngadirejo
- Ds. Klitik RT 04 & RT 07
Kec. Madiun, Kab. Madiun
- Dsn. Kopen, Ds. Dempelan RT/01,04 RW/01, RT/05,13 RW/02, RT/13,18 RW/03
- Ds. Betek
- Ds. Babadan RT/05 RW/01
- Dsn. Butuh Ds. Sendangrejo RT/09 RW/02
- Dsn. Made Ds. Sumberejo
- Ds. Tanjungrejo
- Ds. Sirapan
Kec. Balerejo, Kab. Madiun
- Dsn. Juruk Ds. Jerukgulung RT 22 RW 04

- Ds Warurejo RT 05 RW 02
- Dsn. Kedungpelem, Ds. Kedungjati RT 09,10,11
- Dsn Kasreman RT 01 RW 01
- Ds Garon RT 26,27,28 RW 05 & RT/29 RW/06

Koordinat : -7.588869,111.599174

Cuaca : Hujan Lebat

Kronologi : Pada hari Kamis, 23 Desember 2021 pkl. pukul ± 16.00 WIB terjadi Hujan Lebat disertai Angin Kencang di wilayah Kab. Madiun sehingga mengakibatkan banjir

#Update 24 Desember 2021, pkl. 17.50 WIB

- Genangan air mulai berangsur surut
- Cuaca saat ini Cerah Berawan
- Kondisi genangan air saat ini di Kec. Mejayan **SURUT TOTAL**
- Kondisi genangan air saat ini di Kec. Wungu **SURUT TOTAL.**
- Kondisi genangan air saat ini di Kec. Wonoasri **SURUT TOTAL**
- Kondisi genangan air saat ini di Kec. Madiun **SURUT TOTAL**

Dampak :

**Kec. Mejayan, Kab. Madiun
SURUT TOTAL**

**Kec. Wungu, Kab. Madiun
SURUT TOTAL**

**Kec. Wonoasri, Kab. Madiun
SURUT TOTAL**

**Kec. Madiun, Kab. Madiun
SURUT TOTAL**

Kec. Balerejo, Kab. Madiun

Ds Garon

- RT 26,27,28 RW 05 Ketinggian air ± 30 - 60 cm (~)
- RT/29 RW/06 Ketinggian air ± 5 - 10 cm (~)

Meninggal : 0

Hilang : 0

Luka Berat : 0

Luka : 0

Ringan

Kerusakan : Total KK terdampak : 389 KK

Kerugian : -

Upaya : - Agen Bencana Prov. Jatim dan TRC PB BPBD Kab. Madiun meninjau lokasi kejadian dan melakukan assessment.
- TRC PB BPBD Kab. Madiun berkoordinasi dengan Perangkat Desa setempat.
- TRC PB BPBD Kab. Madiun melakukan pemantauan ketinggian air di lokasi kejadian

Sumber : Agen Bencana Kab. Madiun

4. Kabupaten / Kota : Lumajang Kabupaten

Waktu : 2021-12-04 15:00:00

Tipe : Gunungapi

Kejadian

Lokasi : 1. Kec. Pronojiwo :
- Ds. Pronojiwo

- Ds. Oro-oro Ombo
- Ds. Sumberurip
- Dsn. Curah Kobokan, Ds. Supiturang
- 2. Kec. Candipuro :
- Dsn. Kamarkajang, Ds. Sumberwuluh
- Ds. Sumbermujur

Koordinat : -8.151761,112.902557

Cuaca : Berawan - Hujan Ringan

Kronologi : Pada hari Sabtu, 04 Desember 2021 pukul 15.00 WIB. Terjadi peningkatan Aktivitas Gunung Berapi Semeru Berupa Awan Panas Guguran.

- Dihimbau menjahui daerah sekitar sungai yang berhulu di Gunung Semeru

Tingkat Aktivitas :

G. Semeru Level II (Waspada)

Pengungsi :
Ds. Sumberwuluh : Dalam pendataan

UPDATE KESIMPULAN DAMPAK AWAN PANAS GUGURAN GUNUNG SEMERU per 24/12/2021 pukul 18.00 WIB

Korban :

Meninggal Dunia: *50 Jiwa* (+)

Luka Berat : *11 Jiwa* (-)

Luka Ringan : *Nihil*

Rawat Inap : *13 Jiwa* (-)

Wilayah terdampak : 2 Kecamatan, 6 Desa

Titik Pengungsian di Kab. Lumajang (406 titik), sbb :

1. Kecamatan Pronojiwo : *1.077 Jiwa* (+)
2. Kecamatan Candipuro : *4.645 Jiwa*
3. Kecamatan Pasirian : *1.732 Jiwa* (-)
4. Kecamatan Lumajang : *422 Jiwa*
5. Kecamatan Tempeh : *465 Jiwa*
6. Kecamatan Sukodono : *298 Jiwa* (-)
7. Kecamatan Senduro : *57 Jiwa*
8. Kecamatan Sumbersuko : *281 Jiwa* (-)
9. Kecamatan Padang : *103 Jiwa* (+)
10. Kecamatan Tekung : *42 Jiwa* (-)
11. Kecamatan Yosowilangun : *79 Jiwa*
12. Kecamatan Kunir : *187 Jiwa*
13. Kecamatan Jatiroto : *16 Jiwa*
14. Kecamatan Rowokangkung : *91 Jiwa*
15. Kecamatan Randuagung : *63 Jiwa*
16. Kecamatan Ranuyoso : *27 Jiwa*
17. Kecamatan Klakah : *48 Jiwa*
18. Kecamatan Gucialit : *15 Jiwa* (-)
19. Kecamatan Pasrujambe : *294 Jiwa* (-)
20. Kecamatan Tempursari : *23 Jiwa*
21. Kecamatan Kedungjajang : *50 Jiwa*

Pengungsian di luar Kab. Lumajang (14 titik), sbb :

1. Tersebar Kab. Malang 9 titik *344 jiwa*
2. Tersebar Kab. Probolinggo 1 titik *11 jiwa*
3. Tersebar Kab. Blitar 1 titik *20 jiwa*
4. Tersebar Kab. Jember 3 titik *13 jiwa*

Total Pengungsi : *10.400 Jiwa (masih dalam pendataan)* (-)

Dampak :

1. Rumah Terdampak : 1.027 Unit (Dalam Pendataan)
2. Fasum Terdampak : 47 Unit (Dalam Pendataan) (+)
- Sarana Pendidikan : 25 Unit (+)

- Sarana Ibadah : 19 Unit*
- Sarana Kesehatan : 1 Unit
- Faskes (Polindes Supiturang Pronojiwo) : 1 Unit
- Infrastruktur (Jembatan Gladak Perak) : 1 Unit
- Infrastruktur (Jalan) : 2.000 meter

3. Hewan Ternak : 3.026 Ekor

- Sapi : 764 Ekor
- Kambing/Domba : 684 Ekor*
- Unggas : 1.578 Ekor

4. Pertanian dan Perkebunan : 851 Ha

- Sektor Tanaman Padi : 375 Ha
- Tanaman Jagung : 46 Ha
- Ubi Kayu : 23 Ha
- Tomat : 16 Ha
- Cabe Besar : 110 Ha
- Kubis : 11 Ha
- Salak : 49 Ha
- Kapulaga : 15 ha
- Durian : 40 Ha
- Tebu : 59 Ha
- Kopi : 50 Ha
- Cengkeh : 17 Ha

<

Meninggal : 51

Hilang : 0

Luka Berat : 6

Luka Ringan : 0

Kerusakan : 1. Rumah Terdampak : 1.027 Unit (Dalam Pendataan)
 2. Fasum Terdampak : 47 Unit (Dalam Pendataan)
 3. Hewan Ternak : 3.026 Ekor
 4. Pertanian dan Perkebunan : 851 Ha

Kerugian : -

Upaya : 1. Agen Bencana Prov. Jatim dan TRC PB BPBD Kab. Lumajang menuju lokasi untuk assesment dan melakukan evakuasi warga di sekitar Gunung Semeru
 2. Bapak Bupati Lumajang bersama Bapak Kalaksa BPBD Provinsi Jawa Timur mengunjungi Balai Desa Sumberwuluh yang dijadikan titik lokasi pengungsian
 3. TRC BPBD Prov. Jatim Menuju Lokasi Kejadian
 4. BPBD Provinsi Jawa Timur dibagi menjadi 2 Tim :
 - Tim 1 menuju lokasi dari arah Malang
 - Tim 2 menuju lokasi dari arah Lumajang
 5. Personil BPBD Prov. Jatim : 25 personil
 6. BPBD Kab. Lumajang melakukan pantauan dan menyiagakan personil di lokasi
 7. BPBD Kab. Lumajang Berkoordinasi dengan perangkat desa setempat dan PPGA
 8. BPBD Kab. Lumajang Menghimbau warga agar tidak melakukan aktifitas di aliran DAS Mujur, Curah Kobokan dan DAS yang dimungkinkan dialiri guguran awan panas
 9. BPBD Kab. Lumajang Menghimbau warga agar tidak panik dan tetap memonitor perkembangan melalui WAG, Radio dan tetap mematuhi himbauan yang disampaikan PVMBG dan Pemerintah.
 10. Dinkes Prov. Jatim berkoordinasi dengan Dinkes Kab. Lumajang dan Kab. Malang untuk menyiagakan kebutuhan sesuai dengan Rencana Kontijensi dan Rencana Operasi yang sudah dimiliki
 11. Dinkes Prov. Jatim memonitor kondisi fasilitas kesehatan primer dan sekunder
 12. Dinkes Prov. Jatim menyiagakan Puskesmas di Kab. Lumajang dan Kab.

Malang

13. Dinkes Prov. Jatim menyiapkan Tim RHA untuk melakukan Rapid Health Assesment atau Kaji Cepat Bidang Kesehatan untuk mengetahui kebutuhan bidang kesehatan yang dibutuhkan di lokasi bencana
14. Dinkes Prov. Jatim menerjunkan Tim Komunikasi beserta perlengkapan komunikasi mobile untuk mendukung komunikasi bidang kesehatan
15. Basarnas, Polda Jatim, PMI sudah di lokasi kejadian
16. Dinsos Provinsi Jawa Timur mendirikan layanan Dapur Umum di 2 lokasi yaitu di Kecamatan Candipuro dan Kecamatan Pronojiwo sebanyak 200 Paket Sembako (@100 Paket Sembako Per Kecamatan)
17. Pendirian Dapur Umum di Balai Desa Penanggal – PMI Lumajang, Sumberwuluh – Tagana Dinsos Lumajang dan Kecamatan Pronojiwo untuk wilayah Supiturang dan Oro-oro ombo
18. Posko bantuan utama berada di Pendopo Kabupaten Lumajang.
19. Bupati Lumajang menerbitkan SK Nomor : 188.45/526/427.12/2021 Tentang Komando Tanggap Darurat Bencana Dampak Awan Panas Dan Guguran Gunung Semeru.

Dinas Kesehatan & Pusat Krisis Kesehatan Prov. Jatim mengirim bantuan berupa :

1. Masker 10.000 pcs
2. Tenda 4x4 1 unit
3. Sepatu boot 1 lusin@12 pcs
4. Kacamata google 10 pcs
5. Sarung tangan karet 36 pasang

BPBD Prov. Jatim mengirim bantuan berupa :

1. Lauk pauk 60 paket
2. Tambah gizi 60 paket
3. Selimut 200 pcs
4. Family kids 20 paket
5. Kids ware 20 paket
6. Sembako 300 paket
7. Terpal 20 lembar
8. Kantong mayat 10 lembar
9. Pampers 50 pack
10. Masker kain 10.000 pcs
11. Masker medis 10.000 pcs
12. Masker KF 94 2000 pcs
13. Sandang 25 paket
14. Air 13 karton
15. Biskuit bayi 2 dus
16. Minyak telon 2 dus
17. Minyak kayu putih 1 dus
18. Antangin 2 dus
19. Pempres anak 4 dus
20. Pempers dewasa 3 dus
21. Sampo 1 dus besar
22. Sabun cuci 2 dus besar
23. Pasta+sikat gigi 1 dus besar
24. Sabun mandi 1 dus besar
25. Kacamata Google 50 pcs
26. Glangsing 1000 pcs
27. Sepatu boot 50 pasang
28. Sarung tangan 40 pcs
29. Hand Sanitizer Holly 8 jurigen
30. Hand Sanitizer botol 2 dus
31. Alkohol 10 jurigen
32. Kopi 2 dus
33. Paket sandang 25 paket
34. Beras 500 kg
35. Mie instan 50 dus

Minggu, 5 Desember 2021 :

1. Biskuit bayi mina 7 kardus @ 40 pack
2. Tea tong tji 1 kardus @ 50 pack
3. Marie regal 4 kardus @ 24 pack
4. Crispy 1 kardus @ 30 pack
5. Susu cokelat kaleng frisan flag 2 kardus @ 40 kaleng
6. Bubur tim Promina 2 kardus @50 sacset
7. Marie regan 55 pack
8. Biscuit roma kelapa 1 kardus @24 pack
9. Pembalut wanita 2 kardus
10. Pampers anak 5 kardus
11. Kong guan 1 kardus @6 kaleng
12. Bubur sun 1 kardus @80 pack
13. Tikar gulung 1 koli @20 pcs
14. Minyak telon 1 kardus
15. Kantong mayat 100 pcs
16. Tikar 10 pcs
17. Kaca mata 100 pcs
18. Masker medis 1000 pcs
19. Sembako 400 paket

BPBD Prov. Jatim Membawa Peralatan :

1. Alkom 1 set
2. Sepatu Boot 5 pasang
3. Jas Hujan 5 pcs
4. Helm 5 pcs
5. Senter Polarion 1 set
6. Velbed 16 pcs
7. Sleeping Bag 16pcs
8. Trangia 1
9. Webing 1 roll besar
10. Prusik biru 1 roll
11. Head lamp 4 pcs
12. Latter man 1 pcs
13. Dry bag 1 pcs
14. GPS 1 unit
15. Genset 1 unit
16. Tenda pengungsi 2 paket
17. Tenda posko 1 paket
18. Perlengkapan radio
19. Kursi 10 buah
20. Meja 2 buah

Sabtu, 4 Desember 2021 :

1. Trail 2 unit
2. Chainsaw 2 unit
3. Tenda pengungsi 2 unit
4. Tenda posko 1 unit
5. Genset 1 unit
6. Light Tower 1 unit
7. Kursi 10 pcs
8. Meja 2 pcs
9. Velbed 10 pcs
10. Sleeping bag 10 psc
11. Police Line 4 rol
12. Cangkul 20 unit
13. Sekrop 10 unit
14. Kabel rol 2 rol
15. Jurigen @25L 5 pcs
16. Sepatu boot 18 pasang
17. Kacamata google 50 pcs

18. Toolkit 1 box
19. Helm 10 unit
20. Antena tower hidrolis 1 unit

Minggu, 5 Desember 2021 :

1. Tenda pengungsi 1 unit
2. Tenda posko 1 unit

Mobil Operasional BPBD Prov. Jatim :

1. Strada Orange
2. Truk serbaguna
3. D-max
4. Truk fuso
5. Motor trail 2unit

Personil BPBD Prov. Jatim : 25 personil

Unsur yang terlibat :

1. BPBD Prov. Jatim
2. Kemensos
3. Tagana Kab. Lumajang dan Tagana Kab. Probolinggo
4. Polri
5. Dinkes Jatim
6. TNI
7. BASARNAS
8. Laznas LMI
9. KODIM 821/Lumajang
10. Pos kesehatan Denkesyah 05.04.03 Malang
11. Dinkes Lumajang
12. Polres Lumajang
13. RAPI Kab. Lumajang
14. DU KORPS BRIMOB
15. BPBD Kab. Lumajang
16. BPBD Kab. Jember

Sumber : Agen Bencana Jatim Kab. Lumajang

5. Kabupaten / : Lamongan Kabupaten
Kota

Waktu : 2021-12-03 11:35:00

Tipe : Banjir

Kejadian

Lokasi : **1. Kec. Kalitengah**

- a. Ds. Tiwet
- b. Ds. Jelakcatur, Dsn Glumo
- c. Ds. Blajo
- d. Ds. Gambuhan
- e. Ds. Bojoasri
- f. Ds. Somosari

2. Kec. Turi

- a. Ds. Kemlagi Lor, Dsn Kiringan
- b. Ds. Putat Kumpul
- c. Ds. Pomahan Janggan

3. Kec. Glagah

- a. Ds. Soko
- b. Ds. Menganti
- c. Ds. Pasi

4. Kec. Deket

- a. Ds. Laladan
- b. Ds. Sidomulyo
- c. Ds. Weduni

5. Kec. Karangbinangun

- a. Ds. Somowinangun
- b. Ds. Waruk
- c. Ds. Karanganom
- d. Ds. Ketapang Telu
- e. Ds. Sukorejo

Koordinat : -7.021288,112.323692

Cuaca : Hujan Lebat

Kronologi : Curah hujan yang tinggi pada hari Jum'at, 03 Desember 2021, pkl. 11.35 WIB mengakibatkan debit air meningkat sehingga menyebabkan di Sungai Bengawan Njero meluap dan menggenangi 2 (dua) Kecamatan di Kab. Lamongan.

#UPDATE 24 DESEMBER 2021 PKL. 18.10 WIB

- Cuaca saat ini : **Berawan**

- Pompa Air sejumlah 4 (empat) unit telah dinyalakan guna mengurangi ketinggian genangan air.

Dampak :

1. Kec. Kalitengah

- a. Ds. Jelakatur
 - JPD tergenang ± 30 - 40 cm (-)
- b. Ds. Tiwet
 - JPD tergenang ± 30 - 42 cm (-)
- c. Ds. Blajo
 - JPD tergenang ± 15 - 20 cm (-)
- d. Ds. Gambuhan
 - JPD tergenang ± 20 - 25 cm (-)
- e. Ds. Bojoasri
 - JPD tergenang ± 20 - 30 cm (-)
- f. Ds. Somosari
 - JPD tergenang ± 15 - 20 cm (1)

2. Kec. Turi

- a. Ds. Putat Kumpul
 - JPD tergenang ± 30 - 36 cm (-)
- b. Ds. Kemlagi Lor
 - JPD tergenang ± 20 - 32 cm (-)
- c. Ds. Pomahan Janggan
 - JPD tergenang ± 15 - 16 cm (-)
- d. Ds. Bambang
 - Ketinggian air ± 10 - 13 (-)
- e. Ds. Kepudibener
 - Ketinggian air ± 10 - 12 cm (-)

3. Kec. Glagah

- a. Ds. Soko
 - JPD tergenang ± 15 - 20 cm (-)
- b. Ds. Menganti
 - JPD tergenang ± 10 - 16 cm (-)
- c. Ds. Pasi
 - JPD tergenang ± 10 - 15 cm (-)

4. Kec. Deket

- a. Ds. Laladan
 - JPD tergenang ± 10 - 15 cm (-)
- b. Ds. Sidomulyo
 - JPD tergenang ± 20 - 29 cm (-)
- c. Ds. Weduni
 - JPD tergenang ± 15 - 16 cm (-)

5. Kec. Karangbinangun

- a. Ds. Somowinangun
 - JPD tergenang ± 20 - 25 cm (-)
- b. Ds. Waruk
 - JPD tergenang ± 10 - 17 cm (-)
- c. Ds. Karanganom
 - JPD tergenang ± 15 - 21 cm (-)
- d. Ds. Ketapang Telu
 - JPD tergenang ± 15 - 19 cm (-)
- e. Ds. Sukorejo
 - JPD tergenang ± 10 - 12 cm (-)

Meninggal : 0

Hilang : 0

Luka Berat : 0

Luka : 0

Ringan

Kerusakan : - JPD Tergenang
- Tanggul jebol : 1 Unit

Kerugian : -

Upaya : - Agen Bencana Prov. Jatim dan TRC PB Kab. Lamongan melakukan assessment di lokasi kejadian.
- Agen Bencana Prov. Jatim dan TRC PB Kab. Lamongan berkoordinasi dengan pemerintah desa setempat.
- TRC PB Kab. Lamongan melakukan pemantauan ketinggian genangan air di lokasi kejadian.

Sumber : Agen Bencana Jatim Kab. Lamongan

II. Kejadian Lain – Lain

1. Kabupaten / Kota : Jember Kabupaten

Waktu : 2021-12-24 16:30:00

Tipe : Angin Kencang

Kejadian

Lokasi : Gumuk Maradeh, Dsn. Barat, Ds. Kalisat, Kec. Kalisat

Koordinat : -8.124870,113.773399

Cuaca : Hujan Lebat

Kronologi : Pada hari Jum'at, 24 Desember 2021 pukul 16.30 WIB, telah terjadi hujan lebat disertai angin kencang yang mengakibatkan beberapa pohon tumbang menimpa rumah warga dan menutup jalan.
- 2 pohon berdiameter ± 40 - 70 cm roboh ke jalan menutupi akses jalan antar kampung
- PKI 17.20 WIB tim tiba di lokasi melakukan pemotongan.

Meninggal : 0

Hilang : 0

Luka Berat : 0

Luka Ringan : 0

Kerusakan : Rumah Rusak Sedang : 3 Unit
Pohon Tumbang : 2 Unit

Kerugian : -

Upaya : - Agen Bencana Prov. Jatim dan TRC PB BPBD Kab. Jember meninjau lokasi kejadian dan melakukan assessment.
- TRC PB BPBD Kab. Jember berkoordinasi dengan pihak Kecamatan dan Perangkat Desa setempat.
- TRC PB BPBD Kab. Jember melakukan pemotongan dan pembersihan

pohon tumbang.

Unsur Yang Terlibat

- BPBD Kab. Jember
- Polsek Kalisat
- Tagana
- Relawan
- Relawan
- Warga

Sumber : TRC- PB BPBD KAB. JEMBER

2. Kabupaten / Kota : Batu Kota

Waktu : 2021-12-24 13:00:00

Tipe : Angin Kencang

Kejadian

Lokasi : - Jl. Raya Punten No. 86, Ds. Tulungreo, Kec. Bumiaji
- Jl. Sultan Agung no. 7 Sisir, Kec. Batu

Koordinat : -7.833320,112.526749

Cuaca : Hujan Lebat

Kronologi : Jum'at, 24 Desember 2021 terjadi hujan dengan intensitas tinggi dan disertai angin kencang mengakibatkan pohon tumbang di beberapa lokasi di Kota Batu.

Meninggal : 0

Hilang : 0

Luka Berat : 0

Luka Ringan : 0

Kerusakan : - Kabel PJU terputus (Depan Masjid Sultan Agung)
- Lalu lintas terganggu
- Pohon Tumbang : 2 Unit

Kerugian : -

Upaya : - Agen Bencana Prov. Jatim dan TRC PB BPBD Kota Batu meninjau lokasi kejadian dan melakukan assessment.
- TRC PB BPBD Kota Batu berkoordinasi dengan pihak Kecamatan dan Perangkat Desa setempat.
- TRC PB BPBD Kota Batu melakukan pemotongan dan pembersihan pohon tumbang.

Upaya Yang Terlibat :

- BPBD Kota Batu
- Bagian Penerangan Jalan Umum
- Koramil Bumiaji
- Polsek Bumiaji
- Agen Bencana Prov. Jatim
- Perangkat Desa
- FPRB Tulungrejo
- Relawan

Sumber : PUSDALOPS PB BPBD KOTA BATU

III. Pantauan Gunung Api di Wilayah Jawa Timur

Gunung api di wilayah Jawa Timur yang terpantau sebagai berikut:

1. Gunung Bromo : **WASPADA** (Level II) Sejak Tanggal 20 Oktober 2016
2. Gunung Semeru : **SIAGA** (Level III) Sejak Tanggal 16 Desember 2021
3. Gunung Raung : **NORMAL** (Level I) Sejak Tanggal 09 Agustus 2021
4. Gunung Ijen : **NORMAL** (Level I) Sejak Tanggal 08 Agustus 2014
5. Gunung Kelud : **NORMAL** (Level I) Sejak Tanggal 07 Agustus 2014

6. Gunung Lamongan : **NORMAL** (Level I) Sejak Tanggal 19 April 2012
 7. Gunung Arjuno – Welirang : **NORMAL** (Level I) Sejak Tahun 1995

IV. Pantauan Titik Panas Wilayah Jawa Timur

Pantauan berdasarkan sensor *MODIS (Moderate Resolution Imaging Spectroradiometer)* dari Satelit Terra, Aqua, Suomi pada **Jum'at - Sabtu, 24 - 25 Desember 2021, pukul 07.00 s/d 07.00 WIB**. Dilaporkan sebagai berikut :

No.	Koordinat	Tanggal	Waktu (WIB)	Tingkat	Kecamatan	Kab/Kota	Keterangan
Nihil.							

V. Peringatan Dini Cuaca Wilayah Jawa Timur

A. Peringatan Dini Cuaca Jawa Timur pada hari Jum'at - Sabtu, 24 - 25 Desember 2021, pukul 11.33 s/d 01.02 WIB. Berpotensi terjadi Hujan Sedang – Lebat yang dapat disertai Kilat/Petir dan Angin Kencang terjadi sebanyak **7 (Tujuh) kali** peringatan (Prakirawan-BMKG Surabaya).

B. Penyebaran informasi peringatan dini Jawa Timur :

1. Menelepon Kabupaten/ Kota yang diperkirakan berpotensi terjadi hujan.
2. Menyebarkan informasi melalui Radio Komunikasi VHF BPBD Provinsi Jawa Timur pada freq 169.225 Mhz dan VHF RAPI pada freq 142.040 Mhz.
3. Menyebarkan informasi ke Kab/Kota melalui SMS Gateway BPBD Provinsi Jawa Timur dan melalui ponsel monitoring nomor 081231780000 dan Jejaring Sosial.

VI. Prakiraan Cuaca Wilayah Jawa Timur

Prakiraan Cuaca Provinsi Jawa Timur pada **Sabtu - Minggu, 25 - 26 Desember 2021, pukul 07.00 s/d 07.00 WIB**. Dilaporkan sebagai berikut :

- A. 1. - Pagi hari :** diprakirakan Cerah, Berawan, Hujan Ringan-Sedang, dan Hujan Lebat disertai Petir.
 - **Siang-Sore hari :** diprakirakan Cerah, Berawan, Hujan Ringan-Sedang, dan Hujan Lebat disertai Petir.
 - **Malam hari :** diprakirakan Cerah, Berawan, Berkabut, dan Hujan Ringan-Sedang.
 - **Dini hari :** diprakirakan Cerah, Berawan, Berkabut, dan Hujan Ringan-Sedang.

2. - **Suhu udara :** 14 - 33 °C
 - **Kelembapan udara :** 60 - 100 %
 - **Angin :** dominan dari Barat Daya - Barat dengan kecepatan 05 - 30 km/jam

B. - Peringatan dini :

Waspadai hujan intensitas sedang hingga lebat disertai petir dan angin kencang sesaat pada:

- **Pagi hari** di wilayah Nganjuk dan Situbondo.
- **Siang-Sore hari** di wilayah Sidoarjo, Kab. Mojokerto, Nganjuk, Kab. Madiun, Magetan, Kab. Kediri, Batu, Kab. Pasuruan, Kota Pasuruan, Kab. Probolinggo, Lumajang, Jember, Bondowoso dan Situbondo.

Sumber : BMKG Stasiun Meteorologi Juanda

VII. Prakiraan Tinggi Gelombang

Prakiraan gelombang laut maksimum di wilayah Jawa Timur **Sabtu - Minggu, 25 - 26 Desember 2021, pukul 07.00 s/d 07.00 WIB**. Dilaporkan sebagai berikut :

- A. Kondisi Sinoptik :** Hujan, arah angin dari Barat Daya - Barat, kec. angin maksimum di L. Jawa bagian timur 21 knots dan S. Hindia selatan Jatim 17 knots. Tinggi gelombang di L. Jawa bagian timur antara 0.5-2.0 m dan di S. Hindia selatan Jatim antara 1.0-2.3 m.

B. Peringatan : Nihil

Sumber : BMKG Maritim Surabaya


VIII. Komunikasi Radio

Berdasarkan monitoring dari Media Sosial (Facebook, WhatsApp & Telegram) dan Radio PUSDALOPS BPBD Provinsi Jawa Timur di Frekwensi HF 11.437.5, VHF 169.225 Mhz, dan VHF 142.040 MHz pada hari pada **Jumat - Sabtu, 24 - 25 Desember 2021, pukul 07.00 s/d 07.00 WIB.** Dilaporkan sebagai berikut :

LOG SHEET		Tanggal : 24 - 25 Desember 2021
Operator : Ali, Afif, & Krido		Hari : Jum'at - Sabtu
STASIUN : PUSDALOPS BPBD JATIM		
REKAP PERCAKAPAN		
Waktu	Pengirim	Percakapan
24/12/2021 07:00:00	Kab. Ngawi	Berawan
24/12/2021 07:00:00	Kab. Gresik	Cerah Berawan
24/12/2021 07:00:00	Kab. Pacitan	Cerah Berawan
24/12/2021 07:00:00	Kab. Nganjuk	Berawan
24/12/2021 07:07:00	Kab. Sampang	Cerah
24/12/2021 08:46:00	Kota Batu	Cerah Berawan
24/12/2021 09:47:00	Kab. Jember	Cerah Berawan
24/12/2021 10:10:00	Kota Pasuruan	Cerah Berawan
24/12/2021 10:20:00	Kab. Sidoarjo	Cerah
24/12/2021 10:28:00	Kota Blitar	Cerah Berawan
24/12/2021 10:32:00	Kab. Situbondo	Cerah
24/12/2021 10:49:00	Kab. Sampang	Cerah
24/12/2021 11:04:00	Kab. Tulungagung	Cerah Berawan
24/12/2021 11:06:00	Kab. Gresik	Cerah Berawan
24/12/2021 12:28:00	Kab. Pacitan	Cerah Berawan
24/12/2021 12:29:00	Kab. Ponorogo	Cerah
24/12/2021 12:58:00	Kab. Jombang	Cerah
24/12/2021 13:01:00	Kab. Kediri	Cerah
24/12/2021 13:02:00	Kota Batu	Hujan Ringan - Sedang
24/12/2021 13:09:00	Kab. Nganjuk	Hujan Ringan
24/12/2021 13:36:00	Kab. Trenggalek	Cerah Berawan
24/12/2021 13:39:00	Kab. Magetan	Cerah Berawan
24/12/2021 14:05:00	Kota Pasuruan	Cerah Berawan
24/12/2021 15:18:00	Kab. Bondowoso	Hujan Sedang - Lebat
24/12/2021 15:57:00	Kab. Sampang	Cerah
24/12/2021 15:58:00	Kab. Ngawi	Cerah
24/12/2021 16:10:00	Kab. Probolinggo	Berawan - Hujan Ringan
24/12/2021 16:45:00	Kab. Sidoarjo	Cerah Berawan
24/12/2021 16:57:00	Kab. Gresik	Cerah
24/12/2021 17:26:00	Kab. Pacitan	Cerah Berawan
24/12/2021 17:39:00	Kab. Pamekasan	Cerah Berawan
24/12/2021 17:57:00	Kab. Tuban	Cerah
24/12/2021 18:05:00	Kab. Banyuwangi	Berawan
24/12/2021 18:17:00	Kab. Madiun	Cerah
24/12/2021 18:19:00	Kab. Magetan	Cerah Berawan
24/12/2021 18:39:00	Kab. Sidoarjo	Cerah
24/12/2021 18:57:00	Kab. Lumajang	Cerah Berawan
24/12/2021 19:00:00	Kab. Pasuruan	Berawan
24/12/2021 19:00:00	Kab. Bojonegoro	Berawan
24/12/2021 19:00:00	Kab. Jombang	Berawan
24/12/2021 19:05:00	Kab. Nganjuk	Cerah Berawan
24/12/2021 19:09:00	Kab. Madiun	Cerah Berawan
24/12/2021 19:30:00	Kab. Probolinggo	Hujan Sedang - Lebat
24/12/2021 19:33:00	Kab. Kediri	Cerah Berawan
24/12/2021 19:37:00	Kab. Ponorogo	Cerah Berawan
24/12/2021 20:03:00	Kota Batu	Berawan

24/12/2021 20:06:00	Kab. Situbondo	Cerah Berawan
24/12/2021 21:03:00	Kota Pasuruan	Berawan
24/12/2021 22:01:00	Kab. Trenggalek	Berawan
24/12/2021 22:01:00	Kab. Jombang	Berawan
24/12/2021 22:02:00	Kab. Nganjuk	Berawan
24/12/2021 22:08:00	Kab. Tulungagung	Cerah Berawan
24/12/2021 22:31:00	Kab. Gresik	Cerah Berawan
24/12/2021 23:06:00	Kab. Bondowoso	Berawan
24/12/2021 23:08:00	Kab. Gresik	Berawan
24/12/2021 23:30:00	Kab. Sidoarjo	Cerah
25/12/2021 00:14:00	Kab. Bangkalan	Hujan Ringan
25/12/2021 01:36:00	Kab. Sampang	Berawan
25/12/2021 04:02:00	Kab. Jombang	Berawan
25/12/2021 05:18:00	Kab. Sidoarjo	Berawan
25/12/2021 06:39:00	Kab. Bojonegoro	Cerah Berawan
25/12/2021 06:58:00	Kota Pasuruan	Berawan
25/12/2021 06:59:00	Kab. Pasuruan	Berawan
25/12/2021 07:00:00	Kab. Ponorogo	Cerah Berawan

Sidoarjo, 25 Desember 2021
a.n. KAPUSDALOPS PB
BPBD Prov. Jawa Timur
Manager,



DINO ANDALANANTO, S.Kom
NIPTTPK. 208-03061985-012019-1875

Operator,

1.



MUHAMMAD ALI ROZAKI
NIPTTPK. 208-10021980-012019-1944

2.



AFIF MAS GHOZANI
NIPTTPK. 208-18061994-042020-5433

3.



TANGGUH KRIDO LAKSONO