

**PEMERINTAH PROVINSI JAWA TIMUR**  
**BADAN PENANGGULANGAN BENCANA DAERAH**

Jl. Letjen S. Parman No. 55 Waru, Telp. (031) 8550222; Fax. (031) 8550101  
**WARU – SIDOARJO**

Sidoarjo, 23 Desember 2021

Nomor : 360/ ~~3032~~ /208.1/2021  
Sifat : Penting  
Lampiran : -  
Perihal : Laporan Harian Bencana

Kepada  
Yth. Ibu Gubernur Jawa Timur

Di **SURABAYA**

Bersama ini disampaikan dengan hormat **Laporan Harian** PUSDALOPS PB BPBD Provinsi Jawa Timur kejadian bencana pada Tanggal 22 – 23 Desember 2021 pukul 07.00 WIB, berdasarkan pantauan petugas piket dan laporan dari BPBD Kabupaten / Kota se Jawa Timur sebagaimana terlampir.


Demikian untuk menjadi periksa.

An. KEPALA PELAKSANA  
BADAN PENANGGULANGAN BENCANA DAERAH  
PROVINSI JAWA TIMUR  
Sekretaris,  
u.b.  
Kasubbag Umum dan Kepegawaian

  
**KEMAL FARUK, S.Sos**  
Penata Tk. I  
NIP. 19671018 199803 1 008

TEMBUSAN :

1. Bp. Kepala BNPB di Jakarta
2. Bp. Kepala Kepolisian Daerah Jawa Timur
3. Bp. Wakil Gubernur Jawa Timur
4. Bp. Sekretaris Daerah Prov. Jatim selaku Kepala ex officio BPBD Prov. Jatim
5. Bp. Kepala Pelaksana BPBD Prov. Jatim



PEMERINTAH PROVINSI JAWA TIMUR  
BADAN PENANGGULANGAN BENCANA DAERAH

Jl. Letjen. S. Parman No. 55 Waru, Telp. (031) 8550222; Fax. (031) 8550101  
**SIDOARJO – 61256**

**LAPORAN HARIAN PUSDALOPS**

Dilaporkan kejadian alam dan bencana di wilayah Jawa Timur yang terjadi pada **Rabu - Kamis, 22 - 23 Desember 2021, pukul 07.00 s/d 07.00 WIB**. Informasi yang diperoleh Pusdalops BPBD Provinsi Jawa Timur, sebagai berikut :

**I. Kejadian Bencana**

3. Kabupaten / : Lamongan Kabupaten

Kota

Waktu : 2021-12-03 11:35:00

Tipe : Banjir

Kejadian

Lokasi : 1. Kec. Kalitengah  
a. Ds. Tiwet  
b. Ds. Jelakcatur, Dsn Glumo  
c. Ds. Blajo  
d. Ds. Gambuhan  
e. Ds. Bojoasri  
f. Ds. Somosari  
2. Kec. Turi  
a. Ds. Kemlagi Lor, Dsn Kiringan  
b. Ds. Putat Kumpul  
c. Ds. Pomahan Janggan  
3. Kec. Glagah  
a. Ds. Soko  
b. Ds. Menganti  
c. Ds. Pasi  
4. Kec. Deket  
a. Ds. Laladan  
b. Ds. Sidomulyo  
c. Ds. Weduni  
5. Kec. Karangbinangun  
a. Ds. Somowinangun  
b. Ds. Waruk  
c. Ds. Karanganom  
d. Ds. Ketapang Telu  
e. Ds. Sukorejo

Koordinat : -7.021288,112.323692

Cuaca : Hujan Lebat

Kronologi : Curah hujan yang tinggi pada hari Jum'at, 03 Desember 2021, pkl. 11.35 WIB mengakibatkan debit air meningkat sehingga menyebabkan di Sungai Bengawan Njero meluap dan menggenangi 2 (dua) Kecamatan di Kab. Lamongan.

**#UPDATE 22 DESEMBER 2021 PKL. 15.15 WIB**

- Curah hujan yang tinggi pada hari Jum'at, 03 Desember 2021, pkl. 11.35 WIB mengakibatkan debit air meningkat sehingga menyebabkan Sungai Bengawan Jero meluap dan menggenangi 2 (dua) Kecamatan di Kab. Lamongan.

- Cuaca saat ini : **Berawan**

- Pompa Air sejumlah 4 (empat) unit telah dinyalakan guna mengurangi ketinggian genangan air.

**Dampak :**

**1. Kec. Kalitengah**

a. Ds. Jelakcatur

- JPD tergenang ± 30 - 44 cm (+)

- b. Ds. Tiwet  
- JPD tergenang ± 30 - 46 cm (+)
- c. Ds. Blajo  
- JPD tergenang ± 15 - 24 cm (+)
- d. Ds. Gambuhan  
- JPD tergenang ± 20 - 29 cm (+)
- e. Ds. Bojoasri  
- JPD tergenang ± 20 - 33 cm (~)
- f. Ds. Somosari  
- JPD tergenang ± 15 - 24 cm (+)

**2. Kec. Turi**

- a. Ds. Putat Kumpul  
- JPD tergenang ± 30 - 42 cm (+)
- b. Ds. Kemlagi Lor  
- JPD tergenang ± 20 - 37 cm (+)
- c. Ds. Pomahan Janggan  
- JPD tergenang ± 15 - 22 cm (+)
- d. Ds. Bambang  
- Ketinggian air ± 10 - 15 (+)
- e. Ds. Kepudibener  
- Ketinggian air ± 10-18 cm (+)

**3. Kec. Glagah**

- a. Ds. Soko  
- JPD tergenang ± 15 - 26 cm (+)
- b. Ds. Menganti  
- JPD tergenang ± 10 - 21 cm (+)
- c. Ds. Pasi  
- JPD tergenang ± 10 - 23 cm (+)

**4. Kec. Deket**

- a. Ds. Laladan  
- JPD tergenang ± 15 - 25 cm (+)
- b. Ds. Sidomulyo  
- JPD tergenang ± 25 - 35 cm (+)
- c. Ds. Weduni  
- JPD tergenang ± 15 - 23 cm (+)

**5. Kec. Karangbinangun**

- a. Ds. Somowinangun  
- JPD tergenang ± 20 - 30 cm (+)
- b. Ds. Waruk  
- JPD tergenang ± 10 - 22 cm (+)
- c. Ds. Karanganom  
- JPD tergenang ± 15 - 26 cm (+)
- d. Ds. Ketapang Telu  
- JPD tergenang ± 15 - 25 cm (+)
- e. Ds. Sukorejo  
- JPD tergenang ± 10 - 15 cm (+)

Meninggal : 0

Hilang : 0

Luka Berat : 0

Luka : 0

Ringan

Kerusakan : - JPD Tergenang  
- Tanggul jebol : 1 Unit

Kerugian : -

Upaya : - Agen Bencana Prov. Jatim dan TRC PB Kab. Lamongan melakukan assessment di lokasi kejadian.  
- Agen Bencana Prov. Jatim dan TRC PB Kab. Lamongan berkoordinasi dengan pemerintah desa setempat.  
- TRC PB Kab. Lamongan melakukan pemantauan ketinggian genangan air di lokasi kejadian.

Sumber : Agen Bencana Jatim Kab. Lamongan

## II. Kejadian Lain – Lain

1. Kabupaten / : Probolinggo Kabupaten  
Kota

Waktu : 2021-12-22 02:00:00

Tipe : Angin Kencang

Kejadian

Lokasi : RT 06 RW 03, Dsn. Pesapen, Ds. Watu Panjang, Kec. Krucil, Kab. Probolinggo.

Koordinat : -7.927394,113.464073

Cuaca : Hujan Lebat

Kronologi : Pada hari Selasa, 21 Desember 2021, pkl. 10:00 WIB hingga pukul 03:00 WIB dini hari terjadi Hujan Lebat di sertai angin kencang sehingga menyebabkan rumah roboh pada hari Rabu pukul ± 02: 00 WIB

Meninggal : 0

Hilang : 0

Luka Berat : 0

Luka Ringan : 0

Kerusakan : Rumah Rusak Berat : 1 Unit

Kerugian : -

Upaya : - Agen Bencana Prov. Jatim dan TRC PB BPBD Kab. Probolinggo melakukan assessment di lokasi kejadian  
- TRC PB BPBD Kab. Probolinggo berkoordinasi dengan perangkat desa setempat

Sumber : Agen Bencana Jatim Kab. Probolinggo

---

2. Kabupaten / : Probolinggo Kabupaten  
Kota

Waktu : 2021-12-22 01:00:00

Tipe : Tanah Longsor

Kejadian

Lokasi : Dsn. Pusung Malang, Ds. Sapikerep, Kec. Sukapura

Koordinat : -7.903000,113.007004

Cuaca : Hujan Lebat

Kronologi : Pada hari Rabu, 22 Desember 2021 pkl. 01.00 WIB, telah terjadi tanah longsor yang disebabkan oleh hujan berintensitas sedang hingga tinggi dan kondisi tanah yang gembur sehingga menyebabkan 2 rumah warga rusak berat.

Meninggal : 0

Hilang : 0

Luka Berat : 0

Luka Ringan : 0

Kerusakan : Rumah Rusak Berat : 2 Unit

Kerugian : -

Upaya : - Agen Bencana Prov. Jatim dan TRC PB BPBD Kab. Probolinggo meninjau lokasi kejadian dan melakukan assessment.  
- TRC PB BPBD Kab. Probolinggo berkoordinasi dengan Perangkat Desa setempat.

Sumber : PUSDALOPS PB BPBD Kab. Probolinggo

---

3. Kabupaten / : Surabaya Kota  
Kota

Waktu : 2021-12-23 18:29:00

Tipe : Kebakaran

Kejadian

Lokasi : Perum Graha Family, Kel. Babatan, Kec. Wiyung, Kota Surabaya

Koordinat : -7.301241,112.684586

Cuaca : Berawan

Kronologi : Pada hari Selasa, 22 Desember 2021 telah terjadi kebakaran di Perum Graha Family, Kel. Babatan, Kec. Wiyung, Kota Surabaya. Pemilik rumah mengetahui asap muncul dari basement ke lantai 2, setelah di cek berada di kamar ART, lalu pemilik menghubungi 112 dan security setempat. Api berhasil dipadamkan dan dinyatakan kondusif pada pukul 19.15 WIB.

Meninggal : 0

Hilang : 0

Luka Berat : 0

Luka : 0

Ringan

Kerusakan : - Luas bangunan terbakar : 3 x 3 m

Kerugian : -

Upaya : - Dinas PMK Kota Surabaya meninjau lokasi kejadian dan melakukan assessment.

- Dinas PMK Kota Surabaya, BPB Linmas, Satpol PP, PMK Graha Family, dan masyarakat setempat melakukan pemadaman terhadap api.

Unsur yang terlibat :

- Dinas PMK Kota Surabaya

- BPB Linmas

- Satpol PP

- PMK Graha Family

- Posko Terpadu Dukuh Pakis

- PMI

- PLN

Sumber : 112 (PMK)

---

### III. Pantauan Gunung Api di Wilayah Jawa Timur

Gunung api di wilayah Jawa Timur yang terpantau sebagai berikut:

1. Gunung Bromo : **WASPADA** (Level II) Sejak Tanggal 20 Oktober 2016
2. Gunung Semeru : **SIAGA** (Level III) Sejak Tanggal 16 Desember 2021
3. Gunung Raung : **NORMAL** (Level I) Sejak Tanggal 09 Agustus 2021
4. Gunung Ijen : **NORMAL** (Level I) Sejak Tanggal 08 Agustus 2014
5. Gunung Kelud : **NORMAL** (Level I) Sejak Tanggal 07 Agustus 2014
6. Gunung Lamongan : **NORMAL** (Level I) Sejak Tanggal 19 April 2012
7. Gunung Arjuno – Welirang : **NORMAL** (Level I) Sejak Tahun 1995

### IV. Pantauan Titik Panas Wilayah Jawa Timur

Pantauan berdasarkan sensor **MODIS (Moderate Resolution Imaging Spectroradiometer)** dari Satelit Terra, Aqua, Suomi pada hari **Rabu - Kamis, 22 - 23 Desember 2021, pukul 07.00 s/d 07.00 WIB**. Dilaporkan sebagai berikut :

No.	Koordinat	Tanggal	Waktu (WIB)	Tingkat	Kecamatan	Kab/Kota	Keterangan
Nihil.							

#### V. Peringatan Dini Cuaca Wilayah Jawa Timur

A. Peringatan Dini Cuaca Jawa Timur pada hari Rabu, 22 Desember 2021, pukul 16.42 s/d 18.40 WIB. Berpotensi terjadi Hujan Sedang – Lebat yang dapat disertai Kilat/Petir dan Angin Kencang terjadi sebanyak **2 (Dua) kali** peringatan (Prakirawan-BMKG Surabaya).

#### B. Penyebaran informasi peringatan dini Jawa Timur :

1. Menelepon Kabupaten/ Kota yang diperkirakan berpotensi terjadi hujan.
2. Menyebarkan informasi melalui Radio Komunikasi VHF BPBD Provinsi Jawa Timur pada freq 169.225 Mhz dan VHF RAPI pada freq 142.040 Mhz.
3. Menyebarkan informasi ke Kab/Kota melalui SMS Gateway BPBD Provinsi Jawa Timur dan melalui ponsel monitoring nomor 081231780000 dan Jejaring Sosial.

#### VI. Prakiraan Cuaca Wilayah Jawa Timur

Prakiraan Cuaca Provinsi Jawa Timur pada **Kamis – Jum'at, 23 - 24 Desember 2021, pukul 07.00 s/d 07.00 WIB**. Dila porkan sebagai berikut :

- A. - **Pagi hari** : diprakirakan Cerah, Berawan, dan Hujan Ringan-Sedang.  
- **Siang-Sore hari** : diprakirakan Cerah, Berawan, Hujan Ringan-Sedang, dan Hujan Lebat disertai Petir.  
- **Malam hari** : diprakirakan Cerah, Berawan, Berkabut, dan Hujan Ringan-Sedang.  
- **Dini hari** : diprakirakan Cerah, Berawan, Berkabut, dan Hujan Ringan-Sedang.

- Suhu udara : 15 - 34 °C

- Kelembapan udara : 60 - 100 %

- Angin : dominan dari Barat Daya - Barat dengan kecepatan 05 - 30 km/jam

#### B. - Peringatan dini :

Waspada hujan intensitas sedang hingga lebat disertai petir dan angin kencang sesaat pada:

- **Siang-Sore hari** di wilayah Kab. Madiun, Kota Madiun, Ngawi, Magetan, Ponorogo, Trenggalek, Kab. Kediri, Kab. Malang, Kota Malang, Batu dan Lumajang.

**Sumber : BMKG Stasiun Meteorologi Juanda**

#### VII. Prakiraan Tinggi Gelombang

Prakiraan gelombang laut maksimum di wilayah Jawa Timur **Kamis – Jum'at, 23 - 24 Desember 2021, pukul 07.00 s/d 07.00 WIB**. Dilaporkan sebagai berikut :

A. **Kondisi Sinoptik** : Hujan, arah angin dari Barat Daya - Barat, kec. angin maksimum di L. Jawa bagian timur 20 knots dan S. Hindia selatan Jatim 15 knots. Tinggi gelombang di L. Jawa bagian timur antara 0.5-1.8 m dan di S. Hindia selatan Jatim antara 1.3-3.3 m.

B. **Peringatan** : Waspada tinggi gelombang lebih dari 2.5 m di Perairan selatan Jatim, S. Hindia selatan Jatim.

**Sumber : BMKG Maritim Surabaya**


#### VIII. Komunikasi Radio

Berdasarkan monitoring dari Media Sosial (Facebook, WhatsApp & Telegram) dan Radio Pusdalops BPBD Provinsi Jawa Timur di Frekwensi HF 11.437.5, VHF 169.225 Mhz, dan VHF 142.040 MHz pada hari pada **Rabu - Kamis, 22 - 23 Desember 2021, pukul 07.00 s/d 07.00 WIB**. Dilaporkan sebagai berikut :

LOG SHEET		Tanggal : 22 - 23 Desember 2021
Operator : Ibni & Jundan		Hari : Rabu - Kamis
		STASIUN : PUSDALOPS BPBD JATIM
REKAP PERCAKAPAN		
Waktu	Pengirim	Percakapan
22/12/2021 07:00:00	Kab. Ngawi	Cerah
22/12/2021 07:00:00	Kab. Pacitan	Cerah Berawan
22/12/2021 07:00:00	Kab. Blitar	Berawan
22/12/2021 07:30:00	Kab. Pasuruan	Berawan
22/12/2021 07:34:00	Kab. Sumenep	Cerah
22/12/2021 07:39:00	Kab. Gresik	Berawan
22/12/2021 08:02:00	Kab. Magetan	Cerah Berawan
22/12/2021 08:48:00	Kab. Trenggalek	Cerah Berawan
22/12/2021 09:40:00	Kota Madiun	Cerah Berawan
22/12/2021 10:05:00	Kab. Nganjuk	Berawan
22/12/2021 10:54:00	Kab. Tuban	Cerah
22/12/2021 11:38:00	Kab. Gresik	Cerah
22/12/2021 12:08:00	Kota Batu	Berawan
22/12/2021 13:01:00	Kab. Jombang	Cerah Berawan
22/12/2021 13:37:00	Kab. Ponorogo	Berawan
22/12/2021 13:59:00	Kab. Magetan	Cerah
22/12/2021 14:04:00	Kota Pasuruan	Cerah Berawan
22/12/2021 14:35:00	Kota Madiun	Cerah
22/12/2021 15:02:00	Kab. Magetan	Cerah Berawan
22/12/2021 15:35:00	Kab. Kediri	Cerah
22/12/2021 15:56:00	Kab. Situbondo	Berawan
22/12/2021 16:00:00	Kab. Ponorogo	Hujan Ringan
22/12/2021 16:00:00	Kab. Gresik	Cerah
22/12/2021 16:00:00	Kab. Ponorogo	Cerah
22/12/2021 16:00:00	Kab. Gresik	Cerah
22/12/2021 16:59:00	Kota Pasuruan	Cerah
22/12/2021 18:18:00	Kab. Sidoarjo	Cerah
22/12/2021 18:24:00	Kab. Magetan	Cerah
22/12/2021 18:45:00	Kab. Trenggalek	Hujan Ringan
22/12/2021 18:58:00	Kab. Jombang	Cerah Berawan
22/12/2021 19:00:00	Kab. Nganjuk	Berawan - Hujan Ringan
22/12/2021 19:00:00	Kab. Pasuruan	Berawan
22/12/2021 19:01:00	Kab. Madiun	Cerah
22/12/2021 19:27:00	Kab. Sampang	Cerah
22/12/2021 19:33:00	Kab. Kediri	Cerah Berawan
22/12/2021 20:01:00	Kab. Situbondo	Berawan
22/12/2021 20:05:00	Kota Batu	Berawan
22/12/2021 20:10:00	Kab. Gresik	Cerah
22/12/2021 20:17:00	Kab. Tuban	Cerah
22/12/2021 20:43:00	Kab. Lamongan	Cerah Berawan
22/12/2021 20:58:00	Kota Pasuruan	Cerah Berawan
22/12/2021 21:06:00	Kab. Ngawi	Berawan
22/12/2021 21:33:00	Kab. Lumajang	Hujan Sedang - Lebat
22/12/2021 21:55:00	Kab. Tulungagung	Cerah
22/12/2021 22:02:00	Kab. Nganjuk	Berawan
22/12/2021 22:20:00	Kab. Probolinggo	Cerah Berawan
22/12/2021 23:00:00	Kab. Magetan	Cerah
22/12/2021 23:05:00	Kab. Banyuwangi	Cerah Berawan
22/12/2021 23:13:00	Kab. Trenggalek	Berawan
22/12/2021 23:47:00	Kab. Ponorogo	Berawan
23/12/2021 00:00:00	Kab. Madiun	Cerah
23/12/2021 00:00:00	Kota Pasuruan	Cerah Berawan
23/12/2021 00:01:00	Kab. Mojokerto	Cerah Berawan
23/12/2021 00:19:00	Kab. Sidoarjo	Berawan
23/12/2021 03:59:00	Kab. Jombang	Cerah Berawan
23/12/2021 06:04:00	Kab. Mojokerto	Cerah Berawan

23/12/2021 06:07:00	Kab. Bondowoso	Cerah
23/12/2021 06:13:00	Kab. Bojonegoro	Cerah Berawan
23/12/2021 06:21:00	Kota Madiun	Cerah Berawan
23/12/2021 06:43:00	Kab. Pacitan	Cerah Berawan
23/12/2021 06:46:00	Kab. Sampang	Cerah Berawan
23/12/2021 06:55:00	Kab. Ponorogo	Berawan
23/12/2021 07:00:00	Kab. Mojokerto	Cerah Berawan
23/12/2021 07:00:00	Kab. Nganjuk	Cerah Berawan
23/12/2021 07:00:00	Kab. Pasuruan	Berawan


Sidoarjo, 23 Desember 2021  
a.n. KAPUSDALOPS PB  
BPBD Prov. Jawa Timur  
Manager,



**DINO ANDALANANTO, S.Kom**  
NIPTTPK. 208-03061985-012019-1875


Operator,

1.



**IBNI ABDILLAH S. A.Md**  
NIPTTPK. 208-15021992-012019-1907

2.



**KANIZ EL JUNDAN**