

PEMERINTAH PROVINSI JAWA TIMUR
BADAN PENANGGULANGAN BENCANA DAERAH

Jl. Letjen S. Parman No. 55 Waru, Telp. (031) 8550222; Fax. (031) 8550101
WARU – SIDOARJO

Sidoarjo, 22 Desember 2021

Nomor : 360/3024 /208.1/2021
Sifat : Penting
Lampiran : -
Perihal : Laporan Harian Bencana

Kepada
Yth. Ibu Gubernur Jawa Timur


Di **SURABAYA**

Bersama ini disampaikan dengan hormat **Laporan Harian** PUSDALOPS PB BPBD Provinsi Jawa Timur kejadian bencana pada Tanggal 21 – 22 Desember 2021 pukul 07.00 WIB, berdasarkan pantauan petugas piket dan laporan dari BPBD Kabupaten / Kota se Jawa Timur sebagaimana terlampir.

Demikian untuk menjadi periksa.


An. KEPALA PELAKSANA
BADAN PENANGGULANGAN BENCANA DAERAH
PROVINSI JAWA TIMUR
Sekretaris,
u.b.

Kasubbag Umum dan Kepegawaian



TEMBUSAN :

- Yth. 1. Bp. Kepala BNPB di Jakarta
2. Bp. Kepala Kepolisian Daerah Jawa Timur
3. Bp. Wakil Gubernur Jawa Timur
4. Bp. Sekretaris Daerah Prov. Jatim selaku Kepala ex officio BPBD Prov. Jatim
5. Bp. Kepala Pelaksana BPBD Prov. Jatim



PEMERINTAH PROVINSI JAWA TIMUR
BADAN PENANGGULANGAN BENCANA DAERAH

Jl. Letjen. S. Parman No. 55 Waru, Telp. (031) 8550222; Fax. (031) 8550101
SIDOARJO – 61256

LAPORAN HARIAN PUSDALOPS

Dilaporkan kejadian alam dan bencana di wilayah Jawa Timur yang terjadi pada **Selasa – Rabu, 21 - 22 Desember 2021, pukul 07.00 s/d 07.00 WIB**. Informasi yang diperoleh Pusdalops BPBD Provinsi Jawa Timur, sebagai berikut :

I. Kejadian Bencana

1. Kabupaten : Jember Kabupaten
/ Kota

Waktu : 2021-12-18 17:30:00

Tipe : Angin Kencang

Kejadian

Lokasi : **A. KECAMATAN GUMUKMAS**

1. Desa Bagorejo

- a) Ds. Bagorejo Dsn Ampeldento RT/RW 03/01
- b) Ds. Bagorejo Dsn. Ampeldento RT/RW 02/02
- c) Ds. Bagorejo Dsn. Ampeldento RT/RW 01/ 03
- d) Ds. Bagorejo Dsn. Ampeldento RT/RW 01/04
- e) Ds. Bagorejo Dsn. Ampeldento RT 02 RW 04
- f) Ds. Bagorejo Dsn. Ampeldento RT/RW 01/05
- g) Ds. Bagorejo Dsn. Ampeldento RW 06
- h) Ds. Bagorejo Dsn. Ampeldento RW 07
- i) Ds. Bagorejo Dsn. Ampeldento RW 09

2. Desa Tembokrejo

- a) Ds. Tembokrejo, Dsn. Kemukuh RT /RW 01 /22
- b) Ds. Tembokrejo, Dsn. Kemukuh RT 02 RW 18
- c) Ds. Tembokrejo, Dsn. Kemukuh RT 02 RW 21
- d) Ds. Tembokrejo, Dsn. Rejosari

3. Desa Karangrejo

- a) Dsn. Karanganyar Ds. Karangrejo RT 03 RW 07
- b) Dsn. Karanganyar Ds. Karangrejo, RT 04 RW 07
- c) Dsn. Benderejo Ds. Karangrejo, RT 02 RW 15 RT 01 RW 15 RT 02 RW 14
RT 02 RW 15 RT 03 RW 16

B. KECAMATAN PUGER

1. Ds. Mlukorejo

- a) Dusun Krajan Barat :
 - RT/RW 02/07
 - RT/RW 02/11
 - RT/RW 03/05
 - RT/RW 03/04
 - RT/RW 04/04
 - RT/RW 04/09
 - RT/RW 02 04
- b) Dusun Krajan Timur
 - RT/RW 02/09
 - RT/RW 03/05
 - RT/RW 04/04
 - RT/RW 02/11
 - RT/RW 01/12
 - RT/RW 02/12
- c) Dusun Krajan Sembengan
 - RT/RW 01/17
 - RT/RW 02/17
 - RT/RW 03/15

2. Desa Wringintelu

a) Dusun Sonokeling

- RT 01 RW 01
- RT 03 RW 02
- RT 01 RW 04
- RT 03 RW 04
- RW 03 Rt 04

b) Dusun Krajan

- RW 06
- RT 01 RW 07
- RT 02 RW 07

c) Dusun Pakem

- RT 02 Rw 10
- RT 01 RW 10
- RT 03 RW 10

3. Desa Mojomulyo

Dusun Mojomulyo RT/RW 006/002

Dusun Krajan

- RT 01 RW 15
- RT 01 RW 14
- RT 01 RW 14
- RT 03 RW 13

4. Desa Kasian

Dusun Krajan

- RT 03 RW 03
- RT 01 RW 03
- RT 04 RW 03
- RT 04 RW 01
- RT 03 RW 05

Dusun Gadungan

- RT 01 RW 08

5. Desa Mojosari

Dusun Krajan

- RT 01 RW 01
- RT 02 RW 01

Dusun Jadugan

- RT 01 RT 26
- RT 01 RW 27

C. KECAMATAN UMBULSARI

1. Dusun Krajan Desa Umbulsari

2. Dusun Tegalwangi Desa Jatilawang

Koordinat : -7.803938,111.625862

Cuaca : Hujan Lebat

Kronologi : Sabtu, 18 Desember 2021 Pukul 16.30 WIB Telah terjadi hujan dengan intensitas sedang hingga lebat disertai angin kencang di bebepa wilayah di Kab. Jember. Pkl.17.30 Wib, Angin Puting beliung mengakibatkan beberapa pohon tumbang dan menutupi sebagian jalan di beberapa lokasi dan menimpa beberapa rumah warga hingga mengalami kerusakan.

#UPDATE 21 DESEMBER 2021, PKL 22.15 WIB

Perkembangan :

- Sabtu, 18 Desember 2021 Pukul 16.30 WIB Telah terjadi hujan dengan intensitas sedang hingga lebat disertai angin kencang di bebepa wilayah di Kab. Jember. Pkl.17.30 Wib, Angin Kencang mengakibatkan beberapa pohon tumbang dan menutupi sebagian jalan di beberapa lokasi dan menimpa beberapa rumah warga hingga mengalami kerusakan

- Cuaca saat ini : **Berawan**

Dampak :

A. KECAMATAN GUMUKMAS

1. Desa Bagorejo

- a) Ds. Bagorejo Dsn. Ampeldento RT/RW 03/01
Rumah Rusak ringan 3 Unit P.wiji Bu Sarah, Bu Tini.
Rumah Rusak Sedang 1 Unit An Bu.paenah.
Kandang Sapi Rusak Ringan 2 Unit Milik p.Parjo dan P.samsuri
- b) Ds. Bagorejo Dsn. Ampeldento RT/RW 02/02
Rumah Rusak Sedang 1 Unit An Saifudin
Rumah Rusak Ringan 1 unit An : p.yasin
- c) Ds. Bagorejo Dsn. Ampeldento RT/RW 01/ 03
Rumah Rusak Ringan 2 unit An Hj.Khoirul dan P.amin
- d) Ds. Bagorejo Dsn. Ampeldento RT/RW 01/04
Rumah Rusak Ringan 7 unit An Sumber, Boimin, Korim, Gianti, Jiyat ,
Widiyanto, Tono
- e) Ds. Bagorejo Dsn. Ampeldento RT 02 RW 04
Rumah Rusak Ringan 2 unit an : P.tuminah , p.eko.
Rumah Rusak Sedang 1 unit an P.Priyono
- f) Ds. Bagorejo Dsn. Ampeldento RT/RW 01/05
Rumah Rusak Ringan 2 unit An.P.seto dan P.nyoto
- g) Ds. Bagorejo Dsn. Ampeldento RW 06
Rumah Rusak Ringan 2 unit an. p.ribut ,P Nuryadi
- h) Ds. Bagorejo Dsn. Ampeldento RW 07
Rumah Rusak Ringan 2 unit, an. P. Abin dan p.lamidi
Fasum mushola Al.Ihklas dan makam tertimpa pohon 1 unit
- i) Ds. Bagorejo Dsn. Ampeldento RW 09
Rumah Rusak Ringan 7 unit An Ihsan ,sumiati, mbh mat, Srini, Badriyah,
suryonoto, poniti

Total Dampak di Desa Bagorejo :

RR : 28 unit

RS : 3 unit

2. Desa Tembokrejo

- a) Dsn. Kemukuh Ds. Tembokrejo RT /RW 01 /22
Dapur Rumah rusak 1 unit ambruk (RS) An. supriyadi
Rumah rusak ringan 1 unit An. Ahmad Sarti
- b) Dsn. Kemukuh Ds. Tembokrejo RT 02 RW 18
Rumah rusak ringan 1 unit An. Jumadi
- c) Dsn. Kemukuh Ds. Tembokrejo RT 02 RW 21
Rumah rusak ringan 1 unit An. Boiman
Fasum rusak ringan 1 unit Warung Milik Bu Made

Total Dampak Desa Tembokrejo :

RR : 3 unit

RS : 1 unit

Tempat usaha (warung) makan RR : 1 unit

- d) Ds. Tembokrejo, Dsn. Rejosari
Bpk gembos, Kayu bayur dan jati RT.01/04 (RR)
Rumah Rusak ringan 1 unit Bpk jarwoto, RT.02, /07, Pagar
Rumah Rusak ringan 1 unitpak rowi, slobon kena dapur rusak RT.02/04.
Rumah Rusak sedang 1 unit Bpk waris RT.01/01,
Rumat Rusak Ringan Bpk Minto, RT.01/01
Lain lain : Fasum Ponpes Yasinat .milik ky baghowi
rumah rusak ringan RT.02/08 pohon kelapa roboh ke rumah p.Shukari
Rumah Rusak Sedang Ky Hambali, RT.01/26 kayu sengon dan kelapa
mengenai dapur dan ruangan blakang.
Rumah Rusak Sedang 1 Unit Bu Lasemi, RT.02/07. Kelapa roboh ngenai
dapur parah dan kamar mandi

Total Dampak Dsn. Rejosari Ds. Tembokrejo :

RR : 8 unit

RS : 1 unit

Fasum RR : Ponpes yasinat

3. Desa Karangrejo

- a) Dsn. Karanganyar Ds. Karangrejo RT 03 RW 07
Rumah P.Yusuf . (RR) 1 unit
- b) Ds. Karangrejo, Dsn. Karanganyar RT 04 RW 07

Rumah Bpk Suari, (RR) 1 unit
c) Dsn. Benderejo Ds. Karangrejo, RT 02 RW 15 RT 01 RW 15 RT 02 RW 14
RT 02 RW 15 RT 03 RW 16 RT 01 RW13
rumah an Bapak Amiruddin (RR) 1 unit
rumah milik Ibu Khusnul (RR) 1 unit
Rumah milik Bapak sali (RR) 1 unit
Rumah Pak ukin (RR) 1 unit
Rumah pak Win (RS) 1 unit
korban :p.legirin anggota keluarga Luka ringan
rumah p.suwono Dapur (RR) 1 unit
Rumah pak Nurhadi (RS) 1 unit

Total Dampak Desa Karangrejo:

RR : 7 unit

RS : 2 unit

Kandang Sapi RR : 2 unit

Lain - Lain : beberapa Pohon tumbang ke arah jalan desa dan menimpa rumah warga dan makam

Total Dampak di Kec. Gumukmas :

- Luka Ringan : 1 Jiwa an. Pak. Legirin

- RR : 46 unit

- RS : 7 unit

- Fasdik : Ponpes Yasinat (RR)

- Fasum : Musholla Al-Ikhlas (RR)

- Peternakan : 2 Kandang Sapi (RR)

- Pohon Tumbang : ±150

- Barongan Bambu Roboh : 3 unit

- Tempat usaha (Warung) : 1 un

B. KECAMATAN PUGER

1. Ds. Mlukorejo

a) Dusun Krajan Barat RT/RW 02/07

- Pak Taselim 53th (RS)

Dusun Krajan Barat :

RT/RW 02/11

- Bpk. Buyamin 65th (RR)

RT/RW 03/05

- Ibu. Mesirah 80th (RR).

RT/RW 03/04

- Pak Mat/Faiq 50th (RR)

- Abdul Rosit 25th (RR)

RT/RW 04/04

- H. Ayang 50th (Gudang Roboh) (RR)

RT/RW 04/09

- Abdul Rohim 30th (RR)

RT/RW 02 04

- Purwati Ningrahayu (RR)

b) Dusun Krajan Timur

RT/RW 02/09

- Ibu. Nahrowi 45th (RR)

- Ibu. Supaidah 65th (RR)

RT/RW 03/05

- Bpk. Suprpto 69th (RR).

RT/RW 04/04

- Bpk Sholikin 40th (RR)

RT/RW 02/11

- Bpk. Sumarno 48th (RR)

- Bpk. Tuntas 47th (RR)

RT/RW 01/12

- Bpk. Miftahul Rohman 32th (RR)

RT/RW 02/12

- Bpk. Tirto 77th (RR)

- Ibu. Yuningsih 50th (RR)

c) Dusun Krajan Sembengan

RT/RW 01/17

- Ibu. Rumiana 50th (RR)

RT/RW 02/17

- Ibu. Jemuneng 60th (RR)

RT/RW 03/15

- Ibu. Asmawati 45th (RR)

Total Terdampak di Desa Mlukorejo

- RR : 19 unit

- RS : 1 unit

- Fasum : Musholla Al-Amin

- Pohon Tumbang : ±10 unit

- Barongan Bambu Roboh : 1 unit

2. Desa Wringintelu

a) 1 pohon tumbang berdiameter ± 70 cm (sudah ditangani oleh warga)
menimpa pengendara motor

b) Korban MD : 1 orang An Abdul Hamid, Alamat Dsn. Sungai Tengah RT 02
RW 29, Ds. Manggis Kec. Tanggul

c) Dusun Sonokeling

RT 01 RW 01

- 1 rumah milik pak kasbon (RR)

RT 03 RW 02

- 3 Rumah rusak ringan (RR) An Ngadino, sokeh, Hosilam

RT 01 RW 04

- 2 rumah Rusak ringan (RR) an : Bu Mus, P imam

RT 03 RW 04

- 2 rumah rusak Rumah ringan (RR) An : Mak ti

RW 03 Rt 04

- 2 Rumah rusak ringan An : Bu Urip dan Cak to

e) Dusun Krajan

RW 06

- 2 rumah tertimpa pohon (RR) An : P. Pardi , P.suri

RT 01 RW 07

- 1 .rumah tertimpa pohon Rusak ringan an Bu Ginten.

RT 02 RW 07

- 1 rumah rusak ringan Milik Pak bagidi

f) Dusun Pakem

RT 02 Rw 10

- 3 rumah rusak ringan Milik Sumiati , Pardi , mislan

RT 01 RW 10

- 1 rumah rusak ringan milik Pak Sukron

RT 03 RW 10

- 2 rumah rusak ringan Milik Pak Ponijan dan Buti

Total terdampak Di Desa Wringintelu

• RR : 20 unit

• Gudang tembakau ambruk : 40 unit

• Korban Jiwa : 1 Orang MD

3. Desa Mojomulyo

a) Jalan Mojomulyo

Dusun. : Mojomulyo RT/RW 006/002

Koordinat. : -8°20'47,784"S113°25'55,476"E

Dampak. : 1 pohon waru diameter ± 1 m tumbang menutup akses jalan

b) Dusun Krajan

RT 01 RW 15

- 1 rumah rusak sedang P. Suwito

RT 01 RW 14

- Sumiran 62th/Lk (RB)

RT 01 RW 14

- Jampi 45th/Lk (RR)

RT 03 RW 13

- Arsuki 55th/Lk (RB)

Total terdampak Di Desa Mojomulyo

- RR : 1 unit
- RB : 3 unit
- Pohon tumbang Pohon Waru diameter ± 1 m menutup akses jalan : 1 unit

4. Desa Kasian

a) Dusun Krajan

RT 03 RW 03

- Pak Mina/Buari 65th/Pr (RS) Mengungsi dirumah saudaranya

RT 01 RW 03

- Aminah 50th/Pr (RS)

RT 04 RW 03

- Wagiman 59th/Lk (RR)

RT 04 RW 01

- Tumiran 68th/Lk (RR)

- Rohim 47th/Lk (RS)

RT 03 RW 05

- Mohamad Bajuri 52th/Lk (RR)

b) Dusun Gadungan

RT 01 RW 08

- Sudarji Jamaludin 40th/Lk (RR)

Total terdampak Desa Kasiyan

- 1 Orang Mengungsi an. Mina/Buari (65th)

- RR : 4 unit

- RS : 3 unit

5. Desa Mojosari

a) Dusun Krajan

RT 01 RW 01

- Hadi Mulyono 45th/Lk (RB) Sementara mengungsi depan rumah

- Sukamto 40th/Lk (RB)

- Slamet 73th/Lk (RB)

RT 02 RW 01

- Suwoto 44th/Lk (RR)

b) Dusun Jadugan

RT 01 RT 26

- Senari 61th/Lk (RS)

RT 01 RW 27

- Suprihatin 62th/Pr (RR)

Total terdampak Di Desa Mojosari

- Pengungsi : 1 Orang an. Hadi Mulyono (45th)

- RR : 2 unit

- RS : 1 unit

- RB : 3 unit

Total Terdampak di Kec. Puger

- 2 Orang Mengungsi dirumah saudaranya an. Pak Mina/Buari (LK/65th) dan Hadi Mulyono (LK/45th)

- 1 Korban MD an. Abdul Munip (LK/30th)

- Total Rumah warga : 48 unit :

RR : 46 unit

RS : 5 unit

RB : 6 unit

- Fasum : Musholla Al-Amin (RR)

- Pohon Tumbang : ± 11 unit

- Barongan Bambu : 1 unit

- Gudang Tembakau Roboh : 40 unit

C. KECAMATAN UMBULSARI

1. Desa Umbulsari

a) Dusun Krajan

Dampak. : 1 pohon tumbang berdiameter ± 70 cm

2. Desa Jatilawang

a) Dusun Tegalwangi

Dampak. : 1 pohon tumbang berdiameter ± 70 cm

Total Terdampak Kecamatan Umbulsari

- Pohon Tumbang : 2 unit

TOTAL DAMPAK KESELURUHAN

- Luka Ringan : 1 Jiwa an. Pak Legirin

- Pengungsi : 2 Orang an. Pak Mina/Buari (LK/65th) & Hadi Mulyono (LK/45th)

- Korban MD : 1 Jiwa an. Abdul Munip

- Rumah Rusak Ringan (RR) : 92 Unit

- Rumah Rusak Sedang : 12 Unit

- Rumah Rusak Berat (RB) : 6 Unit

- Fasdik : Ponpes Yasinat (RR)

- Fasum : Musholla Al-Ikhlas (RR) dan Musholla Al-Amin (RR)

- Barongan Bambu Roboh : 4 unit

- Pohon Tumbang : 166 unit

- Gudang Tembakau Roboh : 40 unit

- Kandang Sapi (RR) : 2 unit

- Warung (RR) : 1 unit

Meninggal : 1

Hilang : 0

Luka Berat : 0

Luka Ringan : 1

Ringan

Kerusakan : **#UPDATE 21 DESEMBER 2021, PKL 22.15 WIB**

TOTAL DAMPAK KESELURUHAN

- Luka Ringan : 1 Jiwa an. Pak Legirin

- Pengungsi : 2 Orang an. Pak Mina/Buari (LK/65th) & Hadi Mulyono (LK/45th)

- Korban MD : 1 Jiwa an. Abdul Munip

- Rumah Rusak Ringan (RR) : 92 Unit

- Rumah Rusak Sedang : 12 Unit

- Rumah Rusak Berat (RB) : 6 Unit

- Fasdik : Ponpes Yasinat (RR)

- Fasum : Musholla Al-Ikhlas (RR) dan Musholla Al-Amin (RR)

- Barongan Bambu Roboh : 4 unit

- Pohon Tumbang : 166 unit

- Gudang Tembakau Roboh : 40 unit

- Kandang Sapi (RR) : 2 unit

- Warung (RR) : 1 unit

Kerugian : -

Upaya : - Agen Bencana Prov. Jatim dan TRC PB BPBD Kab. Jember melakukan assessment di lokasi kejadian

- TRC PB BPBD Kab. Jember berkoordinasi dengan perangkat desa setempat

- TRC PB BPBD Kab. Jember melakukan pemotongan dan pembersihan pohon tumbang di lokasi kejadian

Sumber : PB Jatim Kab. Jember

2. Kabupaten : Lumajang Kabupaten
/ Kota

Waktu : 2021-12-04 15:00:00

Tipe : Gunungapi

Kejadian

Lokasi : 1. Kec. Pronojiwo :

- Ds. Pronojiwo

- Ds. Oro-oro Ombo

- Ds. Sumberurip

- Dsn. Curah Kobokan, Ds. Supiturang

2. Kec. Candipuro :

- Dsn. Kamarkajang, Ds. Sumberwuluh

- Ds. Sumbermujur

Koordinat : -8.151761,112.902557

Cuaca : Berawan - Hujan Ringan
Kronologi : Pada hari Sabtu, 04 Desember 2021 pukul 15.00 WIB. Terjadi peningkatan Aktivitas Gunung Berapi Semeru Berupa Awan Panas Guguran.
- Dihimbau menjahui daerah sekitar sungai yang berhulu di Gunung Semeru
Tingkat Aktivitas :
G. Semeru Level II (Waspada)
Pengungsi :
Ds. Sumberwuluh : Dalam pendataan

UPDATE KESIMPULAN DAMPAK AWAN PANAS GUGURAN GUNUNG SEMERU per 21/12/2021 pukul 18.00 WIB

Korban :

Meninggal Dunia: *51 Jiwa* (+)

Luka Berat : *9 Jiwa* (-)

Luka Ringan : *Nihil*

Rawat Inap : *12 Jiwa* (-)

Wilayah terdampak : 2 Kecamatan, 6 Desa

Titik Pengungsian di Kab. Lumajang (410 titik), sbb :

1. Kecamatan Pronojiwo : *1.077 Jiwa*
2. Kecamatan Candipuro : *4.645 Jiwa*
3. Kecamatan Pasirian : *1.746 Jiwa* (+)
4. Kecamatan Lumajang : *422 Jiwa*
5. Kecamatan Tempeh : *465 Jiwa*
6. Kecamatan Sukodono : *297 Jiwa* (-)
7. Kecamatan Senduro : *57 Jiwa*
8. Kecamatan Sumbersuko : *280 Jiwa* (-)
9. Kecamatan Padang : *103 Jiwa*
10. Kecamatan Tekung : *42 Jiwa*
11. Kecamatan Yosowilangun : *79 Jiwa*
12. Kecamatan Kunir : *187 Jiwa*
13. Kecamatan Jatiroto : *16 Jiwa*
14. Kecamatan Rowokangkung : *91 Jiwa*
15. Kecamatan Randuagung : *63 Jiwa*
16. Kecamatan Ranuyoso : *27 Jiwa*
17. Kecamatan Klakah : *48 Jiwa*
18. Kecamatan Gucialit : *15 Jiwa*
19. Kecamatan Pasrujambe : *294 Jiwa*
20. Kecamatan Tempursari : *23 Jiwa*
21. Kecamatan Kedungjajang : *50 Jiwa*

Pengungsian di luar Kab. Lumajang (14 titik), sbb :

1. Tersebar Kab. Malang 9 titik *341 jiwa*
2. Tersebar Kab. Probolinggo 1 titik *11 jiwa*
3. Tersebar Kab. Blitar 1 titik *3 jiwa* (-)
4. Tersebar Kab. Jember 3 titik *13 jiwa*

Total Pengungsi : *10.395 Jiwa (masih dalam pendataan)* (-)

Dampak :

1. Rumah Terdampak : *1.027 Unit (Dalam Pendataan)*
2. Fasum Terdampak : *47 Unit (Dalam Pendataan)*
 - Sarana Pendidikan : *25 Unit*
 - Sarana Ibadah : *19 Unit*
 - Sarana Kesehatan : *1 Unit*
 - Faskes (Polindes Supiturang Pronojiwo) : *1 Unit*
 - Infrastruktur (Jembatan Gladak Perak) : *1 Unit*
 - Infrastruktur (Jalan) : *2.000 meter*
3. Hewan Ternak : *3.026 Ekor*
 - Sapi : *764 Ekor*
 - Kambing/Domba : *684 Ekor*
 - Unggas : *1.578 Ekor*
4. Pertanian dan Perkebunan : *851 Ha*
 - Sektor Tanaman Padi : *375 Ha*
 - Tanaman Jagung : *46 Ha*

- Ubi Kayu : *23 Ha*
- Tomat : *16 Ha*
- Cabe Besar : *110 Ha*
- Kubis : *11 Ha*
- Salak : *49 Ha*
- Kapulaga : *15 ha*
- Durian : *40 Ha*
- Tebu : *59 Ha*
- Kopi : *50 Ha*
- Cengkeh : *17 Ha*
- Kelapa : *40 Ha*
- *Unsur instansi yang terlibat : 3.208 Personil* (-)
- *Potensi Relawan ± 203 organisasi : 1.983 Personil*
- *Titik OpsSAR :*
- Curah Kobokan
- Kebondeli
- Kajarkuning
- Kampung Renteng
- Gladak Perak
- Tambang Pasir H. Satuan
- *Kebutuhan Mendesak :*
- Perabotan Rumah Tangga
- Bahan Bangunan untuk Rehabilitasi, Rekontruksi, Relokasi

Meninggal : 51

Hilang : 0

Luka Berat : 9

Luka : 0

Ringan

Kerusakan : 1. Rumah Terdampak : 1.027 Unit (Dalam Pendataan)
 2. Fasum Terdampak : 47 Unit (Dalam Pendataan)
 3. Hewan Ternak : 3.026 Ekor
 4. Pertanian dan Perkebunan : 851 Ha

Kerugian : -

Upaya : 1. Agen Bencana Prov. Jatim dan TRC PB BPBD Kab. Lumajang menuju lokasi untuk assesment dan melakukan evakuasi warga di sekitar Gunung Semeru
 2. Bapak Bupati Lumajang bersama Bapak Kalaksa BPBD Provinsi Jawa Timur mengunjungi Balai Desa Sumberwuluh yang dijadikan titik lokasi pengungsian
 3. TRC BPBD Prov. Jatim Menuju Lokasi Kejadian
 4. BPBD Provinsi Jawa Timur dibagi menjadi 2 Tim :
 - Tim 1 menuju lokasi dari arah Malang
 - Tim 2 menuju lokasi dari arah Lumajang
 5. Personil BPBD Prov. Jatim : 25 personil
 6. BPBD Kab. Lumajang melakukan pantauan dan menyiagakan personil di lokasi
 7. BPBD Kab. Lumajang Berkoordinasi dengan perangkat desa setempat dan PPGA
 8. BPBD Kab. Lumajang Menghimbau warga agar tidak melakukan aktifitas di aliran DAS Mujur, Curah Kobokan dan DAS yang dimungkinkan dialiri guguran awan panas
 9. BPBD Kab. Lumajang Menghimbau warga agar tidak panik dan tetap memonitor perkembangan melalui WAG, Radio dan tetap mematuhi himbauan yang disampaikan PVMBG dan Pemerintah.
 10. Dinkes Prov. Jatim berkoordinasi dengan Dinkes Kab. Lumajang dan Kab. Malang untuk menyiagakan kebutuhan sesuai dengan Rencana Kontijensi dan Rencana Operasi yang sudah dimiliki
 11. Dinkes Prov. Jatim memonitor kondisi fasilitas kesehatan primer dan sekunder
 12. Dinkes Prov. Jatim menyiagakan Puskesmas di Kab. Lumajang dan Kab.

Malang

13. Dinkes Prov. Jatim menyiapkan Tim RHA untuk melakukan Rapid Health Assesment atau Kaji Cepat Bidang Kesehatan untuk mengetahui kebutuhan bidang kesehatan yang dibutuhkan di lokasi bencana
14. Dinkes Prov. Jatim menerjunkan Tim Komunikasi beserta perlengkapan komunikasi mobile untuk mendukung komunikasi bidang kesehatan
15. Basarnas, Polda Jatim, PMI sudah di lokasi kejadian
16. Dinsos Provinsi Jawa Timur mendirikan layanan Dapur Umum di 2 lokasi yaitu di Kecamatan Candipuro dan Kecamatan Pronojiwo sebanyak 200 Paket Sembako (@100 Paket Sembako Per Kecamatan)
17. Pendirian Dapur Umum di Balai Desa Penanggal – PMI Lumajang, Sumberwuluh – Tagana Dinsos Lumajang dan Kecamatan Pronojiwo untuk wilayah Supiturang dan Oro-oro ombo
18. Posko bantuan utama berada di Pendopo Kabupaten Lumajang.
19. Bupati Lumajang menerbitkan SK Nomor : 188.45/526/427.12/2021 Tentang Komando Tanggap Darurat Bencana Dampak Awan Panas Dan Guguran Gunung Semeru.

Dinas Kesehatan & Pusat Krisis Kesehatan Prov. Jatim mengirim bantuan berupa :

1. Masker 10.000 pcs
2. Tenda 4x4 1 unit
3. Sepatu boot 1 lusin@12 pcs
4. Kacamata google 10 pcs
5. Sarung tangan karet 36 pasang

BPBD Prov. Jatim mengirim bantuan berupa :

1. Lauk pauk 60 paket
2. Tambah gizi 60 paket
3. Selimut 200 pcs
4. Family kids 20 paket
5. Kids ware 20 paket
6. Sembako 300 paket
7. Terpal 20 lembar
8. Kantong mayat 10 lembar
9. Pampers 50 pack
10. Masker kain 10.000 pcs
11. Masker medis 10.000 pcs
12. Masker KF 94 2000 pcs
13. Sandang 25 paket
14. Air 13 karton
15. Biskuit bayi 2 dus
16. Minyak telon 2 dus
17. Minyak kayu putih 1 dus
18. Antangin 2 dus
19. Pempres anak 4 dus
20. Pempers dewasa 3 dus
21. Sampo 1 dus besar
22. Sabun cuci 2 dus besar
23. Pasta+sikat gigi 1 dus besar
24. Sabun mandi 1 dus besar
25. Kacamata Google 50 pcs
26. Glansing 1000 pcs
27. Sepatu boot 50 pasang
28. Sarung tangan 40 pcs
29. Hand Sanitizer Holly 8 jurigen
30. Hand Sanitizer botol 2 dus
31. Alkohol 10 jurigen
32. Kopi 2 dus
33. Paket sandang 25 paket
34. Beras 500 kg
35. Mie instan 50 dus

Minggu, 5 Desember 2021 :

1. Biskuit bayi mina 7 kardus @ 40 pack
2. Tea tong tji 1 kardus @ 50 pack
3. Marie regal 4 kardus @ 24 pack
4. Crispy 1 kardus @ 30 pack
5. Susu coklat kaleng frisan flag 2 kardus @ 40 kaleng
6. Bubur tim Promina 2 kardus @50 sacset
7. Marie regan 55 pack
8. Biscuit roma kelapa 1 kardus @24 pack
9. Pembalut wanita 2 kardus
10. Pampers anak 5 kardus
11. Kong guan 1 kardus @6 kaleng
12. Bubur sun 1 kardus @80 pack
13. Tikar gulung 1 koli @20 pcs
14. Minyak telon 1 kardus
15. Kantong mayat 100 pcs
16. Tikar 10 pcs
17. Kaca mata 100 pcs
18. Masker medis 1000 pcs
19. Sembako 400 paket

BPBD Prov. Jatim Membawa Peralatan :

1. Alkom 1 set
2. Sepatu Boot 5 pasang
3. Jas Hujan 5 pcs
4. Helm 5 pcs
5. Senter Polarion 1 set
6. Velbed 16 pcs
7. Sleeping Bag 16pcs
8. Trangia 1
9. Webing 1 roll besar
10. Prusik biru 1 roll
11. Head lamp 4 pcs
12. Latter man 1 pcs
13. Dry bag 1 pcs
14. GPS 1 unit
15. Genset 1 unit
16. Tenda pengungsi 2 paket
17. Tenda posko 1 paket
18. Perlengkapan radio
19. Kursi 10 buah
20. Meja 2 buah

Sabtu, 4 Desember 2021 :

1. Trail 2 unit
2. Chainsaw 2 unit
3. Tenda pengungsi 2 unit
4. Tenda posko 1 unit
5. Genset 1 unit
6. Light Tower 1 unit
7. Kursi 10 pcs
8. Meja 2 pcs
9. Velbed 10 pcs
10. Sleeping bag 10 psc
11. Police Line 4 rol
12. Cangkul 20 unit
13. Sekrop 10 unit
14. Kabel rol 2 rol
15. Jurigen @25L 5 pcs
16. Sepatu boot 18 pasang
17. Kacamata google 50 pcs

18. Toolkit 1 box
19. Helm 10 unit
20. Antena tower hidrolis 1 unit

Minggu, 5 Desember 2021 :

1. Tenda pengungsi 1 unit
2. Tenda posko 1 unit

Mobil Operasional BPBD Prov. Jatim :

1. Strada Orange
2. Truk serbaguna
3. D-max
4. Truk fuso
5. Motor trail 2unit

Personil BPBD Prov. Jatim : 25 personil

Unsur yang terlibat :

1. BPBD Prov. Jatim
2. Kemensos
3. Tagana Kab. Lumajang dan Tagana Kab. Probolinggo
4. Polri
5. Dinkes Jatim
6. TNI
7. BASARNAS
8. Laznas LMI
9. KODIM 821/Lumajang
10. Pos kesehatan Denkesyah 05.04.03 Malang
11. Dinkes Lumajang
12. Polres Lumajang
13. RAPI Kab. Lumajang
14. DU KORPS BRIMOB
15. BPBD Kab. Lumajang
16. BPBD Kab. Jember

Sumber : Agen Bencana Jatim Kab. Lumajang

-
3. Kabupaten : Lamongan Kabupaten
/ Kota
- Waktu : 2021-12-03 11:35:00
- Tipe : Banjir
- Kejadian
- Lokasi : 1. Kec. Kalitengah
a. Ds. Tiwet
b. Ds. Jelakatur, Dsn Glumo
c. Ds. Blajo
d. Ds. Gambuhan
e. Ds. Bojoasri
f. Ds. Somosari
2. Kec. Turi
a. Ds. Kemlagi Lor, Dsn Kiringan
b. Ds. Putat Kumpul
c. Ds. Pomahan Janggan
3. Kec. Glagah
a. Ds. Soko
b. Ds. Menganti
c. Ds. Pasi
4. Kec. Deket
a. Ds. Laladan
b. Ds. Sidomulyo
c. Ds. Weduni

5. Kec. Karangbinangun
 - a. Ds. Somowinangun
 - b. Ds. Waruk
 - c. Ds. Karanganom
 - d. Ds. Ketapang Telu
 - e. Ds. Sukorejo

Koordinat : -7.021288,112.323692

Cuaca : Hujan Lebat

Kronologi : Curah hujan yang tinggi pada hari Jum'at, 03 Desember 2021, pkl. 11.35 WIB mengakibatkan debit air meningkat sehingga menyebabkan di Sungai Bengawan Njero meluap dan menggenangi 2 (dua) Kecamatan di Kab. Lamongan.

#UPDATE 21 DESEMBER 2021 PKL. 10.15 WIB

- Cuaca saat ini : Berawan - Hujan Ringan
- Pompa Air sejumlah 4 (empat) unit telah dinyalakan guna mengurangi ketinggian genangan air.

Dampak :

1. Kec. Kalitengah

- a. Ds. Jelakcatur
 - JPD tergenang ± 30 - 42 cm (-)
- b. Ds. Tiwet
 - JPD tergenang ± 30 - 44 cm (-)
- c. Ds. Blajo
 - JPD tergenang ± 15 - 22 cm (-)
- d. Ds. Gambuhan
 - JPD tergenang ± 20 - 27 cm (-)
- e. Ds. Bojoasri
 - JPD tergenang ± 20 - 33 cm (~)
- f. Ds. Somosari
 - JPD tergenang ± 15 - 22 cm (+)

2. Kec. Turi

- a. Ds. Putat Kumpul
 - JPD tergenang ± 30 - 38 cm (-)
- b. Ds. Kemlagi Lor
 - JPD tergenang ± 20 - 34 cm (-)
- c. Ds. Pomahan Janggan
 - JPD tergenang ± 15 - 19 cm (~)
- d. Ds. Bambang
 - Ketinggian air ± 10 - 14 (~)
- e. Ds. Kepudibener (~)
 - Ketinggian air ± 10-14 cm

3. Kec. Glagah

- a. Ds. Soko
 - JPD tergenang ± 15 - 23 cm (-)
- b. Ds. Menganti
 - JPD tergenang ± 10 - 18 cm (-)
- c. Ds. Pasi
 - JPD tergenang ± 10 - 18 cm (-)

4. Kec. Deket

- a. Ds. Laladan
 - JPD tergenang ± 10 - 18 cm (-)
- b. Ds. Sidomulyo
 - JPD tergenang ± 20 - 31 cm (-)
- c. Ds. Weduni
 - JPD tergenang ± 15 - 19 cm (-)

5. Kec. Karangbinangun

- a. Ds. Somowinangun
 - JPD tergenang ± 20 - 27 cm (-)
- b. Ds. Waruk
 - JPD tergenang ± 10 - 19 cm (-)
- c. Ds. Karanganom

- JPD tergenang ± 15 - 23 cm (-)
d. Ds. Ketapang Telu
- JPD tergenang ± 15 - 22 cm (-)
e. Ds. Sukorejo
- JPD tergenang ± 10 - 14 cm (~)

Meninggal : 0
Hilang : 0
Luka Berat : 0
Luka : 0
Ringan
Kerusakan : - JPD Tergenang
- Tanggul jebol : 1 Unit
Kerugian : -
Upaya : - Agen Bencana Prov. Jatim dan TRC PB Kab. Lamongan melakukan assessment di lokasi kejadian.
- Agen Bencana Prov. Jatim dan TRC PB Kab. Lamongan berkoordinasi dengan pemerintah desa setempat.
- TRC PB Kab. Lamongan melakukan pemantauan ketinggian genangan air di lokasi kejadian.
Sumber : Agen Bencana Jatim Kab. Lamongan

II. Kejadian Lain – Lain

1. Kabupaten / : Blitar Kabupaten
Kota
Waktu : 2021-12-22 12:30:00
Tipe : Pohon Tumbang
Kejadian
Lokasi : RT.03/RW.06, Dsn. Penataran, Ds. Penataran, Kec. Nglegok
Koordinat : -7.803938,111.625862
Cuaca : Hujan Ringan
Kronologi : Pada hari Rabu, 22 Desember 2021, pukul 12.30 WIB terjadi pohon pinisium tumbang karena pohon sudah lapuk dan menimpa sebuah warung di Dsn. Penataran, Ds. Penataran.
Meninggal : 0
Hilang : 0
Luka Berat : 0
Luka : 0
Ringan
Kerusakan : - Warung rusak sedang : 1 Unit
Kerugian : -
Upaya : - Agen Bencana Prov. Jatim dan TRC PB BPBD Kab. Blitar melakukan assessment
- TRC PB BPBD Kab. Blitar melakukan koordinasi dengan perangkat desa setempat
- TRC PB BPBD Kab. Blitar melakukan pemotongan dan pembersihan pohon tumbang
Unsur yang terlibat :
- BPBD Kab. Blitar
- Agen Bencana Prov. Jatim
- Masyarakat setempat
Sumber : Agen Bencana Jatim

2. Kabupaten / : Trenggalek Kabupaten
Kota
Waktu : 2021-12-21 15:00:00
Tipe : Tanah Longsor

Kejadian
Lokasi : RT. 57 RW. 13 Ds. Siki, Kec. Dongko, Kab. Trenggalek.
Koordinat : -7.803938,111.625862
Cuaca : Hujan
Kronologi : Hari Senin, 21 Desember 2021 di Wilayah Kec. Dongko cuaca hujan intensitas sedang - tinggi sehingga mengakibatkan tebing samping rumah Bpk. Padi longsor setinggi 7 m dan panjang 15 m yang mengakibatkan dinding dapur retak dan kandang kambing rusak.
Meninggal : 0
Hilang : 0
Luka Berat : 0
Luka : 0
Ringan
Kerusakan : - Rumah rusak ringan : 1 unit
- Kandang rusak ringan : 1 unit
Kerugian : -
Upaya : - Agen Bencana Prov. Jatim dan TRC PB BPBD Kab. Trenggalek meninjau lokasi kejadian dan melakukan assessment
- TRC PB BPBD Kab. Trenggalek berkoordinasi dengan Perangkat Desa, Polsek, Koramil, dan masyarakat setempat.
Sumber : Agen Bencana Kab. Trenggalek

3. Kabupaten / : Blitar Kabupaten
Kota
Waktu : 2021-12-21 14:00:00
Tipe : Pohon Tumbang
Kejadian
Lokasi : Ds. Plosorejo, Kec. Kademangan
Koordinat : -8.170942,112.146782
Cuaca : Berawan
Kronologi : Pada hari Selasa, 21 Desember 2021 pukul 12.00 - 14.00 WIB, telah terjadi angin kencang sehingga mengakibatkan sebuah pohon tumbang menimpa PAUD (Fasum sekolah).
Meninggal : 0
Hilang : 0
Luka Berat : 0
Luka : 0
Ringan
Kerusakan : Fasuk rusak ringan : 1 unit
Kerugian : -
Upaya : - Agen Bencana Prov. Jatim dan TRC PB BPBD Kab. Blitar meninjau lokasi kejadian dan melakukan assessment
- TRC PB BPBD Kab. Blitar berkoordinasi dengan Perangkat Desa dan pihak sekolah
- TRC PB BPBD Kab. Blitar melakukan evakuasi terhadap pohon tumbang
Sumber : Agen Bencana Jatim Kab. Blitar

4. Kabupaten / : Jember Kabupaten
Kota
Waktu : 2021-12-21 13:30:00
Tipe : Pohon Tumbang
Kejadian
Lokasi : RT.03 / RW.16, Dsn. Barat, Ds. Kalisat, Kec. Kalisat
Koordinat : -8.171620,113.481209
Cuaca : Berawan - Hujan Ringan

Kronologi : Pada hari Selasa, 21 Desember 2021 pukul 09.00 telah terjadi angin kencang di sebagian wilayah Kab. Jember. Pada pukul 13.30 WIB, angin kencang mengakibatkan pohon tumbang dan menimpa rumah warga hingga mengalami rusak ringan.

Meninggal : 0

Hilang : 0

Luka Berat : 0

Luka : 0

Ringan

Kerusakan : - Pohon tumbang : 1 unit
- Rumah rusak ringan : 1 unit

Kerugian : -

Upaya : - Agen Bencana Prov. Jatim dan TRC PB BPBD Kab. Jember meninjau lokasi kejadian dan melakukan assessment
- TRC PB BPBD Kab. Jember berkoordinasi dengan Perangkat Desa setempat.
- TRC PB BPBD Kab. Jember melakukan evakuasi terhadap pohon tumbang

Sumber : Pusdalops PB BPBD Kab. Jember

5. Kabupaten / : Kediri Kabupaten
Kota

Waktu : 2021-12-21 13:30:00

Tipe : Angin Kencang

Kejadian

Lokasi : Ds. Duwet dan Ds. Plaosan, Kec. Wates

Koordinat : -7.946289,112.078438

Cuaca : Berawan

Kronologi : Pada hari Selasa 21 Desember 2021 Pukul 12.30 - 13.30 WIB Terjadi Hujan dengan intensitas cukup deras disertai angin yang cukup kencang sehingga mengakibatkan beberapa pohon tumbang di beberapa wilayah Desa Duwet & Desa Plaosan ,Kec Wates ,dengan jenis pohon

Meninggal : 0

Hilang : 0

Luka Berat : 0

Luka : 0

Ringan

Kerusakan : Pohon Tumbang : 2 Unit

Kerugian : -

Upaya : - Agen Bencana Prov. Jatim dan TRC PB BPBD Kab. Kediri meninjau lokasi kejadian dan melakukan assessment.
- TRC PB BPBD Kab. Kediri berkoordinasi dengan Perangkat Desa dan masyarakat setempat.
- TRC PB BPB Kab. Kediri melakukan evakuasi terhadap pohon tumbang.

Sumber : Agen Bencana Jatim Kab. Kediri

6. Kabupaten / : Ponorogo Kabupaten
Kota

Waktu : 2021-12-21 13:00:00

Tipe : Angin Kencang

Kejadian

Lokasi : - Jl. Raya Carangrejo - Badegan. RT.01/RW.02, Dukuh Plebon. Ds. Carangrejo, Kec. Sampung
- Dukuh Banyuarum, Ds. Kauman, Kec. Kauman
- Ds. Ringin Putih, Kec. Sampung

Koordinat : -7.845500.111.363449

Cuaca : Hujan Ringan - Sedang

Kronologi : Pada hari Selasa, 21 Desember 2021 pukul 13.00 WIB, terjadi hujan dengan intensitas ringan hingga sedang disertai angin kencang di wilayah Kec. Sampung dan Kec. Kauman yang mengakibatkan pohon tumbang dan menimpa 2 kios, 2 rumah, dan tertutupnya akses jalan Desa.

Meninggal : 0

Hilang : 0

Luka Berat : 0

Luka Ringan : 0

Kerusakan : - Rumah rusak ringan : 2 unit
- Tempat usaha rusak ringan : 2 unit
- Akses jalan antar Desa tertutup

Kerugian : -

Upaya : - Agen Bencana Prov. Jatim dan TRC PB BPBD Kab. Ponorogo meninjau lokasi kejadian dan melakukan assessment.
- TRC PB BPBD Kab. Ponorogo berkoordinasi dengan Perangkat Desa dan masyarakat setempat.
- TRC PB BPBD Kab. Ponorogo melakukan evakuasi terhadap pohon tumbang.

Sumber : Pusdalops PB BPBD Kab. Ponorogo

7. Kabupaten / Kota : Ponorogo Kabupaten

Waktu : 2021-12-21 12:45:00

Tipe Kejadian : Pohon Tumbang

Lokasi : Jl. Raya Pulung-Ponorogo, Ds. Sidoharjo, Kec. Pulung

Koordinat : -7.875587.111.603104

Cuaca : Berawan

Kronologi : Pada hari Selasa pukul 12.10 WIB - 12.45 WIB di wilayah Kecamatan Pulung terjadi angin kencang yang mengakibatkan pohon tumbang menimpa pemotor yang melintas di Jl. Raya Pulung-Ponorogo, Ds. Sidoharjo, Kec. Pulung

Meninggal : 0

Hilang : 0

Luka Berat : 2

Luka Ringan : 0

Kerusakan : - Motor rusak : 1 Unit
- Pohon tumbang : 1 Unit

Kerugian : -

Upaya : - Agen Bencana Prov. Jatim dan TRC PB BPBD Kab. Ponorogo meninjau lokasi kejadian dan melakukan assessment.
- TRC PB BPBD Kab. Ponorogo berkoordinasi dengan Perangkat Desa dan masyarakat setempat.
- TRC PB BPBD Kab. Ponorogo melakukan evakuasi terhadap pohon tumbang.

Sumber : Agen Bencana Jatim Kab. Ponorogo

8. Kabupaten / Kota : Mojokerto Kabupaten

Waktu : 2021-12-21 12:30:00

Tipe Kejadian : Pohon Tumbang

Lokasi : Jl. Raya Karangtuten, Ds. Gebangsari, Kec. Jatirejo

Koordinat : -7.803938.111.625862

Cuaca : Hujan

Kronologi : Pada hari Selasa, 21 Desember 2021 pukul 12.30 WIB, terjadi hujan dengan intensitas sedang - tinggi di wilayah Kec. Jatirejo yang menyebabkan kondisi tanah menjadi gembur dan mengakibatkan pohon berjenis Pete tumbang sehingga menutup badan jalan di Jl. Raya Karangtuten, Ds. Gebangsari.

Meninggal : 0

Hilang : 0

Luka Berat : 0

Luka : 0

Ringan

Kerusakan : - Pohon tumbang : 1 unit
- Akses Jalan Raya tertutup

Kerugian : -

Upaya : - Agen Bencana Prov. Jatim dan TRC PB BPBD Kab. Mojokerto meninjau lokasi kejadian dan melakukan assessment
- TRC PB BPBD Kab. Mojokerto berkoordinasi dengan Perangkat Desa, Polsek, Koramil, dan masyarakat setempat.
- TRC PB BPBD Kab. Mojokerto melakukan pemotongan dan pembersihan disekitar lokasi kejadian

Sumber : Agen Bencana Kab. Mojokerto

9. Kabupaten / : Trenggalek Kabupaten

Kota

Waktu : 2021-12-21 12:30:00

Tipe : Pohon Tumbang

Kejadian

Lokasi : - Jl. Raya Trenggalek - Ponorogo, Kec. Tugu
- RT.20 / RW.08, Dsn. Sumbermadu, Ds. Pucanganak, Kec. Tugu
- RT.19 / RW.04, Ds. Gamping, Kec. Suruh
- RT.23 / RW.03, Ds. Gamping, Kec. Suruh
- RT.14 / RW.05, Ds. Suruh, Kec. Suruh
- RT.30 / RW.11, Ds. Suruh, Kec. Suruh

Koordinat : -8.017346.111.604446

Cuaca : Berawan

Kronologi : Pada hari Selasa, 21 Desember 2021 pukul 12.30 WIB, terjadi angin kencang di sebagian wilayah Kab. Trenggalek yang mengakibatkan pohon tumbang di beberapa titik.

Meninggal : 0

Hilang : 0

Luka Berat : 0

Luka : 0

Ringan

Kerusakan : - Pohon tumbang : 5 unit
- Rumah rusak ringan : 1 unit
- Kandang ternak rusak ringan: 1 unit
- Mobil rusak : 1 unit

Kerugian : -

Upaya : - Agen Bencana Prov. Jatim dan TRC PB BPBD Kab. Trenggalek meninjau lokasi kejadian dan melakukan assessment.
- TRC PB BPBD Kab. Trenggalek berkoordinasi dengan Perangkat Desa dan masyarakat setempat.
- TRC PB BPBD Kab. Trenggalek melakukan evakuasi terhadap pohon tumbang.

Sumber : Pusdalops PB BPBD Kab. Trenggalek

10. Kabupaten / : Blitar Kota

Kota
Waktu : 2021-12-21 12:30:00
Tipe : Pohon Tumbang
Kejadian
Lokasi : - Kec. Kepanjenkidul
- Kec. Bendo
- Kec. Sukorejo
- Kec. Sananwetan
Koordinat : -8.081532,112.159286
Cuaca : Berawan
Kronologi : Pada hari Selasa, 21 Desember 2021 pukul 12.30 WIB, terjadi angin kencang di sebagian wilayah Kota Blitar yang menyebabkan beberapa pohon tumbang dan menimpa kabel telkom.
Meninggal : 0
Hilang : 0
Luka Berat : 0
Luka : 0
Ringan
Kerusakan :
Kerugian :
Upaya : Pohon tumbang : 4 unit
Sumber : Agen Bencana Jatim Kota Blitar

11. Kabupaten / : Blitar Kabupaten
Kota
Waktu : 2021-12-21 12:30:00
Tipe : Pohon Tumbang
Kejadian
Lokasi : RT.01 / RW.04 Dsn. Pojok, Ds. Pojok, Kec. Ponggok
Koordinat : -8.044311,112.096558
Cuaca : Cerah Berawan
Kronologi : Pada hari Selasa, 21 Desember 2021 pukul 12.30 WIB, terjadi angin kencang di sebagian wilayah Kab. Blitar yang menyebabkan beberapa pohon tumbang dan menimpa rumah warga serta fasilitas umum berupa sekolah.
Meninggal : 0
Hilang : 0
Luka Berat : 0
Luka : 0
Ringan
Kerusakan : - Pohon tumbang : 1 unit
- Fasum (Sekolah) : 1 unit
- Rumah rusak ringan : 1 unit
Kerugian : -
Upaya : - Agen Bencana Prov. Jatim dan TRC PB BPBD Kab. Blitar meninjau lokasi kejadian dan melakukan assessment.
- TRC PB BPBD Kab. Blitar berkoordinasi dengan Perangkat Desa dan masyarakat setempat.
- TRC PB BPBD Kab. Blitar melakukan evakuasi terhadap pohon tumbang.
Sumber : Agen Bencana Jatim Kab. Blitar

12. Kabupaten / : Malang Kota
Kota
Waktu : 2021-12-21 12:30:00
Tipe : Pohon Tumbang

Kejadian
Lokasi : a) Jl. Simp. Ranugrati Selatan III D/25
- Kel. Sawojajar, Kec. Kedungkandang
b) Jl. Zaenal Zakse
- Kel. Jodipan, Kec. Blimbing
c) Jl. Mayjen Sungkono No 9 - 10
- Kel. Wonokoyo, Kec. Kedungkandang
Koordinat : -7.974795,112.648537
Cuaca : Berawan - Hujan Ringan
Kronologi : Pada hari Selasa pukul 12.30 WIB telah terjadi angin kencang yang menyebabkan dahan pohon patah/tumbang di beberapa titik di Kota Malang
Meninggal : 0
Hilang : 0
Luka Berat : 0
Luka Ringan : 1
Kerusakan : - Rumah rusak ringan : 1 Unit
- Kabel internet tertimpa pohon
Kerugian : -
Upaya : - Agen Bencana Prov. Jatim dan TRC PB BPBD Kota Malang meninjau lokasi kejadian dan melakukan assessment.
- TRC PB BPBD Kota Malang berkoordinasi dengan Perangkat Desa dan masyarakat setempat.
- TRC PB BPBD Kota Malang melakukan evakuasi terhadap pohon tumbang.
Sumber : Agen Bencana Jatim

13. Kabupaten / : Magetan Kabupaten
Kota
Waktu : 2021-12-21 12:15:00
Tipe : Angin Kencang
Kejadian
Lokasi : Halaman Kantor DPMPSTSP, Kel. Tambran, Kab. Magetan
Koordinat : -7.654185,111.331963
Cuaca : Hujan Sedang - Lebat
Kronologi : Hujan yang menguyur wilayah Magetan sejak pukul 12:15 WIB disertai angin kencang menyebabkan pohon tumbang di wilayah Kab. Magetan
Meninggal : 0
Hilang : 0
Luka Berat : 0
Luka Ringan : 0
Kerusakan : - Pohon Tumbang : 1 Unit
- Atap Kantor Rusak
Kerugian : -
Upaya : - Agen Bencana Prov. Jatim dan TRC PB BPBD Kab. Magetan melakukan assessment
- TRC PB BPBD Kab. Magetan melakukan pemotongan dan pembersihan disekitar lokasi kejadian
Sumber : Agen Bencana Jatim Kab. Magetan

14. Kabupaten / : Sidoarjo Kabupaten
Kota
Waktu : 2021-12-21 10:00:00
Tipe : Angin Kencang
Kejadian

Lokasi : Desa Tambak cemandi. Kec. Sedati
Koordinat : -7.396124,112.803589
Cuaca : Hujan Sedang
Kronologi : Pada hari Selasa Pukul 10.00 WIB , telah terjadi hujan dengan intensitas sedang disertai angin kencang yang menyebabkan 3 rumah rusak ringan
Meninggal : 0
Hilang : 0
Luka Berat : 0
Luka Ringan : 0
Kerusakan : Rumah rusak ringan : 3 unit
Kerugian : -
Upaya : - Agen Bencana Prov. Jatim dan TRC PB BPBD Kab. Sidoarjo melakukan assesment
- TRC PB BPBD Kab. Sidoarjo berkoordinasi dengan Perangkat Desa setempat melakukan pendataan kerusakan bangunan
Sumber : Agen Bencana Jatim Kab. Sidoarjo

15. Kabupaten / : Lumajang Kabupaten
Kota
Waktu : 2021-12-21 08:40:00
Tipe : Pohon Tumbang
Kejadian
Lokasi : Jl. Juanda, Kel. Rogotrunan. Kec. Lumajang
Koordinat : -8.125647,113.228844
Cuaca : Berawan
Kronologi : Pada hari Selasa, 21 Desember 2021 pukul 07.30 WIB telah terjadi angin kencang di sebagian wilayah Kab. Lumajang. Pada pukul 08.40 WIB, pohon berjenis sono keling tumbang sehingga menutup total akses Jl. Juanda. Kel. Rogotrunan, Kec. Lumajang.
Meninggal : 0
Hilang : 0
Luka Berat : 0
Luka Ringan : 0
Kerusakan : - Pohon tumbang : 1 unit
- Akses jalan tertutup total
Kerugian : -
Upaya : - Agen Bencana Prov. Jatim dan TRC PB BPBD Kab. Lumajang melakukan assesment di lokasi kejadian.
- Agen Bencana Prov. Jatim dan TRC PB BPBD Kab. Lumajang berkoordinasi dengan Perangkat Desa setempat.
- TRC PB BPBD Kab. Lumajang melakukan evakuasi terhadap pohon tumbang.
Sumber : Agen Bencana Jatim Kab. Lumajang

16. Kabupaten / : Banyuwangi Kabupaten
Kota
Waktu : 2021-12-21 08:00:00
Tipe : Pohon Tumbang
Kejadian
Lokasi : - Kec. Giri
- Kec. Purwoharjo
- Kec. Kabat
- Kec. Rogojampi
- Kec. Banyuwangi
- Kec. Muncar
- Kec. Srono

- Kec. Tegaldimo
- Kec. Licin

Koordinat : -8.192467,114.293640

Cuaca : Berawan

Kronologi : Pada hari Selasa, 21 Desember 2021 sejak pukul 08.00 WIB, terjadi angin kencang di sebagian wilayah Kab. Banyuwangi yang menyebabkan puluhan pohon tumbang dan mengenai 2 unit rumah, 3 unit mobil, serta 1 orang dilaporkan luka sedang.

Meninggal : 0

Hilang : 0

Luka Berat : 0

Luka Ringan : 1

Kerusakan : - Pohon tumbang : 20 unit
- Rumah rusak ringan : 1 unit
- Rumah rusak sedang : 1 unit
- Mobil rusak ringan : 3 unit

Kerugian : -

Upaya : - Agen Bencana Prov. Jatim dan TRC PB BPBD Kab. Banyuwangi meninjau lokasi kejadian dan melakukan assessment.
- TRC PB BPBD Kab. Banyuwangi berkoordinasi dengan Perangkat Desa dan masyarakat setempat.
- TRC PB BPBD Kab. Banyuwangi melakukan evakuasi terhadap pohon tumbang.

Sumber : Agen Bencana Jatim Kab. Banyuwangi

17. Kabupaten / Kota : Trenggalek Kabupaten

Waktu : 2021-12-20 17:00:00

Tipe Kejadian : Kejadian Lain

Lokasi : Dsn. Gempolan, Ds. Gamping, Kec. Suruh, Kab. Trenggalek

Koordinat : -8.100079,111.594246

Cuaca : Hujan lebat

Kronologi : Pada hari Minggu tanggal 19 Desember 2021 mulai pkl 20.00 WIB di wilayah Ds. Gamping Kec. Suruh telah terjadi hujan dengan intensitas sedang mengakibatkan retakan di depan rumah (empat warga) dengan kondisi masih ringan. Pada hari Senin tanggal 20 Desember 2021 sekitar pkl 17.00 WIB di wilayah Ds. Gamping, Kec. Suruh terjadi lagi hujan dengan intensitas sedang mengakibatkan retakan di depan rumah (empat warga) semakin parah (ambles) dengan ukuran $P = 30$ m, $T = 80$ cm dan $L = 3-4$ m. Dari kejadian tanah gerak tersebut mengakibatkan empat rumah milik warga tersebut mengalami kerusakan ringan dan terancam ikut ambles.

Meninggal : 0

Hilang : 0

Luka Berat : 0

Luka Ringan : 0

Kerusakan : -

Kerugian : -

Upaya : - Agen Bencana Prov. Jatim dan TRC PB BPBD Kab. Trenggalek melakukan assessment
- TRC PB BPBD Kab. Trenggalek berkoordinasi dengan pihak Kecamatan, Polsek dan Perangkat Desa setempat

Sumber : Pusdalops BPBD Kab. Trenggalek

18. Kabupaten / : Bojonegoro Kabupaten

Kota

Waktu : 2021-12-20 09:30:00

Tipe : Kejadian Lain

Kejadian

Lokasi : Dsn. Tukbuntung, Ds. Nganti, Kec. Ngraho, Kab. Bojonegoro

Koordinat : -7.246706,111.566383

Cuaca : Berawan

Kronologi : Pada hari Senin tanggal 20 Desember 2021 sekira pukul 08.00 WIB Korban bersama saksi 1 dan saksi 2 berangkat memancing ke embung Dusun Tukbuntung Desa Nganti. Sesampainya di embung ketiganya memancing dan dilanjutkan bermain air di embung. Sekira pukul 09.30 Wib Saksi 1 dan saksi 2 melihat bahwa korban ada di tengah-tengah embung dan hanya kelihatan tangannya saja yang melambai-lambai sebagai isyarat minta tolong. Kemudian Saksi 1 dan 2 berteriak minta tolong ke warga sekitar. Datanglah saksi 3 dan warga menyelam mencari korban. Selang 30 menit kemudian korban ditemukan dalam keadaan meninggal dunia dan langsung dibawa pulang kerumah korban.

Meninggal : 1

Hilang : 0

Luka Berat : 0

Luka : 0

Ringan

Kerusakan : -

Kerugian : -

Upaya : - Agen Bencana Prov. Jatim dan TRC PB BPBD Kab. Bojonegoro meninjau lokasi kejadian dan melakukan assessment
- TRC PB BPBD Kab. Bojonegoro berkoordinasi dengan Perangkat Desa setempat
- TRC PB BPBD Kab. Bojonegoro melakukan pencarian terhadap korban

Unsur yang terlibat :

- BPBD Kab. Bojonegoro
- Agen Bencana Prov. Jatim
- Satpol PP Kec. Ngraho
- Pemdes Nganti
- KRI BC BOJONEGORO

Sumber : Pusdalops PB BPBD Kab. Bojonegoro

III. Pantauan Gunung Api di Wilayah Jawa Timur

Gunung api di wilayah Jawa Timur yang terpantau sebagai berikut:

1. Gunung Bromo : **WASPADA** (Level II) Sejak Tanggal 20 Oktober 2016
2. Gunung Semeru : **SIAGA** (Level III) Sejak Tanggal 16 Desember 2021
3. Gunung Raung : **NORMAL** (Level I) Sejak Tanggal 09 Agustus 2021
4. Gunung Ijen : **NORMAL** (Level I) Sejak Tanggal 08 Agustus 2014
5. Gunung Kelud : **NORMAL** (Level I) Sejak Tanggal 07 Agustus 2014
6. Gunung Lamongan : **NORMAL** (Level I) Sejak Tanggal 19 April 2012
7. Gunung Arjuno – Welirang : **NORMAL** (Level I) Sejak Tahun 1995

IV. Pantauan Titik Panas Wilayah Jawa Timur

Pantauan berdasarkan sensor **MODIS (Moderate Resolution Imaging Spectroradiometer)** dari Satelit Terra, Aqua, Suomi pada **Selasa – Rabu, 21 - 22 Desember 2021, pukul 07.00 s/d 07.00 WIB**. Dilaporkan sebagai berikut :

No.	Koordinat	Tanggal	Waktu (WIB)	Tingkat	Kecamatan	Kab/Kota	Keterangan
Nihil.							

V. Peringatan Dini Cuaca Wilayah Jawa Timur

A. **Peringatan Dini Cuaca Jawa Timur pada hari Selasa, 21 Desember 2021, pukul 07.15 s/d 16.25 WIB**. Berpotensi terjadi Hujan Sedang – Lebat yang dapat disertai Kilat/Petir dan Angin Kencang terjadi sebanyak **6 (Enam) kali** peringatan (Prakirawan-BMKG Surabaya).

B. **Penyebaran informasi peringatan dini Jawa Timur :**

1. Menelepon Kabupaten/ Kota yang diperkirakan berpotensi terjadi hujan.
2. Menyebarkan informasi melalui Radio Komunikasi VHF BPBD Provinsi Jawa Timur pada freq 169.225 Mhz dan VHF RAPI pada freq 142.040 Mhz.
3. Menyebarkan informasi ke Kab/Kota melalui SMS Gateway BPBD Provinsi Jawa Timur dan melalui ponsel monitoring nomor 081231780000 dan Jejaring Sosial.

VI. Prakiraan Cuaca Wilayah Jawa Timur

Prakiraan Cuaca Provinsi Jawa Timur pada **Rabu - Kamis, 22 - 23 Desember 2021, pukul 07.00 s/d 07.00 WIB**. Dilaporkan sebagai berikut :

- A.
- **Pagi hari** : diperkirakan Cerah, dan Berawan.
 - **Siang-Sore hari** : diperkirakan Cerah, Berawan, Hujan Ringan-Sedang, dan Hujan Lebat disertai Petir.
 - **Malam hari** : diperkirakan Cerah, Berawan, Berkabut, Hujan Ringan-Sedang, dan Hujan Lebat disertai Petir.
 - **Dini hari** : diperkirakan Cerah, Berawan, Berkabut, dan Hujan Ringan-Sedang.
- **Suhu udara** : 15 - 33 °C
- **Kelembapan udara** : 65 - 100 %
- **Angin** : dominan dari Tenggara - Timur dengan kecepatan 05 - 30 km/jam

B. **Waspada** hujan intensitas sedang hingga lebat disertai petir dan angin kencang sesaat pada:

- **Siang-Sore hari** di wilayah Jombang, Nganjuk, Magetan, Ponorogo, Tulungagung, Kab. Blitar, Kota Blitar, Kab. Kediri, Kota Kediri, Kab. Malang, Kota Malang, Kab. Pasuruan, Kab. Probolinggo dan Lumajang.
- **Malam hari** di wilayah Pacitan, Trenggalek, Tulungagung, Kab. Blitar dan Kota Blitar.

Sumber : BMKG Stasiun Meteorologi Juanda

VII. Prakiraan Tinggi Gelombang

Prakiraan gelombang laut maksimum di wilayah Jawa Timur **Rabu - Kamis, 22 - 23 Desember 2021, pukul 07.00 s/d 07.00 WIB**. Dilaporkan sebagai berikut :

- A. **Kondisi Sinoptik** : Hujan, arah angin dari Barat - Barat Laut, kec. angin maksimum di L. Jawa bagian timur 14 knots dan S. Hindia selatan Jatim 16 knots. Tinggi gelombang di L. Jawa bagian timur antara 0.2-1.8 m dan di S. Hindia selatan Jatim antara 1.3-3.0 m.
- B. **Peringatan** : Waspada tinggi gelombang lebih dari 2.5 m di Perairan selatan Jatim, S. Hindia selatan Jatim.

Sumber : BMKG Maritim Surabaya


VIII. Komunikasi Radio

Berdasarkan monitoring dari Media Sosial (Facebook, WhatsApp & Telegram) dan Radio Pusdalops BPBD Provinsi Jawa Timur di Frekwensi HF 11.437.5, VHF 169.225 Mhz, dan VHF 142.040 MHz pada hari pada **Selasa – Rabu, 21 - 22 Desember 2021, pukul 07.00 s/d 07.00 WIB**. Dilaporkan sebagai berikut :

LOG SHEET		Tanggal : 21 - 22 Desember 2021
Operator : Andi & Ari		Hari : Selasa – Rabu
		STASIUN : PUSDALOPS BPBD JATIM
REKAP PERCAKAPAN		
Waktu	Pengirim	Percakapan
21/12/2021 07:00:00	Kab. Madiun	Cerah
21/12/2021 07:00:00	Kab. Jombang	Berawan
21/12/2021 07:00:00	Kab. Ponorogo	Berawan
21/12/2021 07:17:00	Kab. Gresik	Hujan Ringan
21/12/2021 07:45:00	Kab. Kediri	Cerah Berawan
21/12/2021 07:45:00	Kota Pasuruan	Hujan Sedang
21/12/2021 07:47:00	Kab. Kediri	Cerah Berawan
21/12/2021 08:00:00	Kab. Magetan	Berawan
21/12/2021 08:03:00	Kab. Situbondo	Berawan
21/12/2021 08:26:00	Kab. Magetan	Berawan
21/12/2021 08:46:00	Kab. Bojonegoro	Hujan Ringan
21/12/2021 08:51:00	Kota Blitar	Cerah Berawan
21/12/2021 09:01:00	Kab. Mojokerto	Berawan - Hujan Ringan
21/12/2021 10:17:00	Kab. Sampang	Berawan
21/12/2021 10:19:00	Kab. Bojonegoro	Hujan Sedang
21/12/2021 11:30:00	Kab. Jember	Cerah Berawan
21/12/2021 11:30:00	Kab. Gresik	Hujan Ringan
21/12/2021 11:42:00	Kab. Madiun	Hujan Ringan - Sedang
21/12/2021 11:59:00	Kota Madiun	Hujan Ringan
21/12/2021 12:00:00	Kota Batu	Berawan
21/12/2021 12:04:00	Kab. Mojokerto	Hujan Sedang - Lebat
21/12/2021 12:09:00	Kab. Tulungagung	Cerah Berawan
21/12/2021 12:09:00	Kab. Sampang	Hujan Ringan - Sedang
21/12/2021 12:30:00	Kota Kediri	Hujan Ringan
21/12/2021 12:33:00	Kab. Gresik	Hujan Ringan - Lebat
21/12/2021 12:34:00	Kota Kediri	Hujan Ringan
21/12/2021 12:43:00	Kab. Trenggalek	Berawan - Hujan Ringan
21/12/2021 12:58:00	Kab. Jombang	Berawan - Hujan Ringan
21/12/2021 13:01:00	Kab. Nganjuk	Berawan - Hujan Ringan
21/12/2021 14:05:00	Kota Pasuruan	Berawan
21/12/2021 14:32:00	Kab. Madiun	Berawan
21/12/2021 14:52:00	Kab. Tulungagung	Berawan - Hujan Ringan
21/12/2021 14:55:00	Kab. Tulungagung	Hujan Ringan
21/12/2021 15:00:00	Kab. Magetan	Berawan
21/12/2021 15:17:00	Kab. Bojonegoro	Berawan
21/12/2021 15:28:00	Kab. Sampang	Berawan - Hujan Ringan
21/12/2021 15:36:00	Kab. Ngawi	Berawan
21/12/2021 15:45:00	Kab. Blitar	Berawan
21/12/2021 15:59:00	Kab. Jombang	Berawan - Hujan Ringan
21/12/2021 16:16:00	Kota Blitar	Berawan
21/12/2021 16:35:00	Kab. Nganjuk	Berawan - Hujan Ringan
21/12/2021 16:46:00	Kab. Trenggalek	Berawan
21/12/2021 16:59:00	Kota Pasuruan	Berawan - Hujan Ringan
21/12/2021 17:50:00	Kab. Ponorogo	Berawan
21/12/2021 17:55:00	Kab. Tuban	Berawan
21/12/2021 18:13:00	Kab. Pacitan	Cerah Berawan
21/12/2021 18:20:00	Kab. Madiun	Berawan - Hujan Ringan

21/12/2021 18:37:00	Kab. Kediri	Berawan - Hujan Ringan
21/12/2021 19:04:00	Kab. Lumajang	Hujan Ringan - Sedang
21/12/2021 19:21:00	Kab. Pamekasan	Berawan
21/12/2021 19:25:00	Kab. Ponorogo	Cerah Berawan
21/12/2021 19:29:00	Kab. Blitar	Cerah Berawan
21/12/2021 19:31:00	Kab. Probolinggo	Hujan Ringan - Lebat
21/12/2021 19:45:00	Kab. Situbondo	Berawan
21/12/2021 20:02:00	Kota Batu	Hujan Ringan
21/12/2021 20:14:00	Kota Blitar	Cerah Berawan
21/12/2021 20:56:00	Kab. Probolinggo	Berawan
21/12/2021 21:00:00	Kota Pasuruan	Berawan
21/12/2021 21:17:00	Kab. Sidoarjo	Berawan
21/12/2021 21:20:00	Kab. Tuban	Berawan
21/12/2021 21:26:00	Kab. Ngawi	Berawan - Hujan Ringan
21/12/2021 21:39:00	Kab. Tulungagung	Berawan - Hujan Ringan
21/12/2021 22:00:00	Kab. Jombang	Berawan - Hujan Ringan
21/12/2021 22:01:00	Kab. Nganjuk	Berawan
21/12/2021 22:05:00	Kab. Trenggalek	Berawan - Hujan Ringan
21/12/2021 22:15:00	Kab. Gresik	Berawan
21/12/2021 23:02:00	Kab. Magetan	Berawan
21/12/2021 23:35:00	Kab. Ponorogo	Berawan
21/12/2021 23:58:00	Kota Pasuruan	Berawan
22/12/2021 00:59:00	Kab. Jombang	Hujan Ringan
22/12/2021 01:47:00	Kab. Blitar	Hujan Ringan
22/12/2021 06:00:00	Kota Madiun	Berawan
22/12/2021 06:01:00	Kab. Bondowoso	Berawan
22/12/2021 06:41:00	Kab. Madiun	Berawan
22/12/2021 07:00:00	Kab. Ngawi	Cerah
22/12/2021 07:00:00	Kab. Pacitan	Cerah Berawan
22/12/2021 07:00:00	Kab. Blitar	Berawan

Sidoarjo, 22 Desember 2021
a.n. KAPUSDALOPS PB
BPBD Prov. Jawa Timur
Manager,



DINO ANDALANANTO, S.Kom

NIPTTPK. 208-03061985-012019-1875

Operator,

1.



ANDI RAKHMAD SULAKSANA, SE

NIPTTPK. 208-14051981-012012-3864

2.



ARI HERLAMBANG