



**PEMERINTAH PROVINSI JAWA TIMUR**  
**BADAN PENANGGULANGAN BENCANA DAERAH**

Jl. Letjen S. Parman No. 55 Waru, Telp. (031) 8550222; Fax. (031) 8550101  
**WARU – SIDOARJO**

Sidoarjo, 21 Desember 2021

Nomor : 360/ **3020** /208.1/2021  
Sifat : Penting  
Lampiran : -  
Perihal : Laporan Harian Bencana

Kepada  
Yth. Ibu Gubernur Jawa Timur

Di **SURABAYA**

Bersama ini disampaikan dengan hormat **Laporan Harian** PUSDALOPS PB BPBD Provinsi Jawa Timur kejadian bencana pada Tanggal 20 – 21 Desember 2021 pukul 07.00 WIB, berdasarkan pantauan petugas piket dan laporan dari BPBD Kabupaten / Kota se Jawa Timur sebagaimana terlampir.

Demikian untuk menjadi periksa.

An. KEPALA PELAKSANA  
BADAN PENANGGULANGAN BENCANA DAERAH  
PROVINSI JAWA TIMUR  
Sekretaris,

u.b.


Kasubid dan Kepegawaian



NIP. 19671018 199803 1 008

TEMBUSAN :

- Yth. 1. Bp. Kepala BNPB di Jakarta
2. Bp. Kepala Kepolisian Daerah Jawa Timur
3. Bp. Wakil Gubernur Jawa Timur
4. Bp. Sekretaris Daerah Prov. Jatim selaku Kepala ex officio BPBD Prov. Jatim
5. Bp. Kepala Pelaksana BPBD Prov. Jatim



PEMERINTAH PROVINSI JAWA TIMUR  
BADAN PENANGGULANGAN BENCANA DAERAH

Jl. Letjen. S. Parman No. 55 Waru, Telp. (031) 8550222; Fax. (031) 8550101  
**SIDOARJO – 61256**

**LAPORAN HARIAN PUSDALOPS**

Dilaporkan kejadian alam dan bencana di wilayah Jawa Timur yang terjadi pada **Senin – Selasa, 20 - 21 Desember 2021, pukul 07.00 s/d 07.00 WIB**. Informasi yang diperoleh Pusdalops BPBD Provinsi Jawa Timur, sebagai berikut :

**I. Kejadian Bencana**

1. Kabupaten / : Lumajang Kabupaten

Kota

Waktu : 2021-12-04 15:00:00

Tipe : Gunungapi

Kejadian

Lokasi : 1. Kec. Pronojiwo :  
- Ds. Pronojiwo  
- Ds. Oro-oro Ombo  
- Ds. Sumberurip  
- Dsn. Curah Kobokan, Ds. Supiturang  
2. Kec. Candipuro :  
- Dsn. Kamarkajang, Ds. Sumberwuluh  
- Ds. Sumbermujur

Koordinat : -8.151761,112.902557

Cuaca : Berawan - Hujan Ringan

Kronologi : Pada hari Sabtu, 04 Desember 2021 pukul 15.00 WIB. Terjadi peningkatan Aktivitas Gunung Berapi Semeru Berupa Awan Panas Guguran.  
- Dihimbau menjahui daerah sekitar sungai yang berhulu di Gunung Semeru

**Tingkat Aktivitas :**

G. Semeru Level II (Waspada)

**Pengungsi :**

Ds. Sumberwuluh : Dalam pendataan

**UPDATE KESIMPULAN DAMPAK AWAN PANAS GUGURAN GUNUNG SEMERU per 20/12/2021 pukul 18.00 WIB**

Korban :

Meninggal Dunia: **49 Jiwa (+)**

Luka Berat : 12 Jiwa (-)

Luka Ringan : Nihil

Rawat Inap : **14 Jiwa (+)**

**Wilayah terdampak : 2 Kecamatan, 6 Desa**

**Titik Pengungsian di Kab. Lumajang (354 titik), sbb :**

1. Kecamatan Pronojiwo : 1.056 Jiwa
2. Kecamatan Candipuro : 4.645 Jiwa
3. Kecamatan Pasirian : 1.872 Jiwa
4. Kecamatan Lumajang : 422 Jiwa
5. Kecamatan Tempeh : 465 Jiwa
6. Kecamatan Sukodono : 300 Jiwa
7. Kecamatan Senduro : 57 Jiwa
8. Kecamatan Sumpoko : 283 Jiwa
- 9. Kecamatan Padang : 97 Jiwa (+)**
10. Kecamatan Tekung : 74 Jiwa
- 11. Kecamatan Yosowilangun : 79 Jiwa (+)**
12. Kecamatan Kunir : 187 Jiwa
13. Kecamatan Jatiroto : 16 Jiwa
- 14. Kecamatan Rowokangkung : 91 Jiwa (+)**

15. Kecamatan Randuagung : 63 Jiwa
16. Kecamatan Ranuyoso : 27 Jiwa
17. Kecamatan Klakah : 48 Jiwa
18. Kecamatan Gucialit : 16 Jiwa
- 19. Kecamatan Pasrujambe : 298 Jiwa (+)**
20. Kecamatan Tempursari : 23 Jiwa
21. Kecamatan Kedungjajang : 50 Jiwa

**Pengungsian di luar Kab. Lumajang (14 titik), sbb :**

1. Tersebar Kab. Malang 9 titik 344 jiwa
2. Tersebar Kab. Probolinggo 1 titik 11 jiwa
3. Tersebar Kab. Blitar 1 titik 20 jiwa
4. Tersebar Kab. Jember 3 titik 13 jiwa

**Total Pengungsi : 10.557 Jiwa (masih dalam pendataan) (+)**

**Dampak :**

1. Rumah Terdampak : 1.027 Unit (Dalam Pendataan)
2. Fasum Terdampak : 46 Unit (Dalam Pendataan)
  - Sarana Pendidikan : 24 Unit
  - Sarana Ibadah : 19 Unit
  - Sarana Kesehatan : 1 Unit
  - Faskes (Polindes Supiturang Pronojiwo) : 1 Unit
  - Infrastruktur (Jembatan Gladak Perak) : 1 Unit
  - Infrastruktur (Jalan) : 2.000 meter
3. Hewan Ternak : 3.026 Ekor
  - Sapi : 764 Ekor
  - Kambing/Domba : 684 Ekor
  - Unggas : 1.578 Ekor
4. Pertanian dan Perkebunan : 851 Ha
  - Sektor Tanaman Padi : 375 Ha
  - Tanaman Jagung : 46 Ha
  - Ubi Kayu : 23 Ha
  - Tomat : 16 Ha
  - Cabe Besar : 110 Ha
  - Kubis : 11 Ha
  - Salak : 49 Ha
  - Kapulaga : 15 ha
  - Durian : 40 Ha
  - Tebu : 59 Ha
  - Kopi : 50 Ha
  - Cengkeh : 17 Ha
  - Kelapa : 40 Ha

**Unsur instansi yang terlibat : 2.559 Personil**

**Potensi Relawan ± 203 organisasi**

Meninggal : 46

Hilang : 9

Luka Berat : 18

Luka : 11

Ringan

Kerusakan : 1. Rumah Terdampak : 1.027 Unit (Dalam Pendataan)  
 2. Fasum Terdampak : 47 Unit (Dalam Pendataan)  
 3. Hewan Ternak : 3.026 Ekor  
 4. Pertanian dan Perkebunan : 851 Ha

Kerugian : -

Upaya : 1. Agen Bencana Prov. Jatim dan TRC PB BPBD Kab. Lumajang menuju lokasi untuk assesment dan melakukan evakuasi warga di sekitar Gunung Semeru  
 2. Bapak Bupati Lumajang bersama Bapak Kalaksa BPBD Provinsi Jawa

Timur mengunjungi Balai Desa Sumberwuluh yang dijadikan titik lokasi pengungsian

3. TRC BPBD Prov. Jatim Menuju Lokasi Kejadian
4. BPBD Provinsi Jawa Timur dibagi menjadi 2 Tim :
  - Tim 1 menuju lokasi dari arah Malang
  - Tim 2 menuju lokasi dari arah Lumajang
5. Personil BPBD Prov. Jatim : 25 personil
6. BPBD Kab. Lumajang melakukan pantauan dan menyiagakan personil di lokasi
7. BPBD Kab. Lumajang Berkoordinasi dengan perangkat desa setempat dan PPGA
8. BPBD Kab. Lumajang Menghimbau warga agar tidak melakukan aktifitas di aliran DAS Mujur, Curah Kobokan dan DAS yang dimungkinkan dialiri guguran awan panas
9. BPBD Kab. Lumajang Menghimbau warga agar tidak panik dan tetap memonitor perkembangan melalui WAG, Radio dan tetap mematuhi himbauan yang disampaikan PVMBG dan Pemerintah.
10. Dinkes Prov. Jatim berkoordinasi dengan Dinkes Kab. Lumajang dan Kab. Malang untuk menyiagakan kebutuhan sesuai dengan Rencana Kontijensi dan Rencana Operasi yang sudah dimiliki
11. Dinkes Prov. Jatim memonitor kondisi fasilitas kesehatan primer dan sekunder
12. Dinkes Prov. Jatim menyiagakan Puskesmas di Kab. Lumajang dan Kab. Malang
13. Dinkes Prov. Jatim menyiapkan Tim RHA untuk melakukan Rapid Health Assesment atau Kaji Cepat Bidang Kesehatan untuk mengetahui kebutuhan bidang kesehatan yang dibutuhkan di lokasi bencana
14. Dinkes Prov. Jatim menerjunkan Tim Komunikasi beserta perlengkapan komunikasi mobile untuk mendukung komunikasi bidang kesehatan
15. Basarnas, Polda Jatim, PMI sudah di lokasi kejadian
16. Dinsos Provinsi Jawa Timur mendirikan layanan Dapur Umum di 2 lokasi yaitu di Kecamatan Candipuro dan Kecamatan Pronojiwo sebanyak 200 Paket Sembako (@100 Paket Sembako Per Kecamatan)
17. Pendirian Dapur Umum di Balai Desa Penanggal – PMI Lumajang, Sumberwuluh – Tagana Dinsos Lumajang dan Kecamatan Pronojiwo untuk wilayah Supiturang dan Oro-oro ombo
18. Posko bantuan utama berada di Pendopo Kabupaten Lumajang.
19. Bupati Lumajang menerbitkan SK Nomor : 188.45/526/427.12/2021 Tentang Komando Tanggap Darurat Bencana Dampak Awan Panas Dan Guguran Gunung Semeru.

**Dinas Kesehatan & Pusat Krisis Kesehatan Prov. Jatim mengirim bantuan berupa :**

1. Masker 10.000 pcs
2. Tenda 4x4 1 unit
3. Sepatu boot 1 lusin@12 pcs
4. Kacamata google 10 pcs
5. Sarung tangan karet 36 pasang

**BPBD Prov. Jatim mengirim bantuan berupa :**

1. Lauk pauk 60 paket
2. Tambah gizi 60 paket
3. Selimut 200 pcs
4. Family kids 20 paket
5. Kids ware 20 paket
6. Sembako 300 paket
7. Terpal 20 lembar
8. Kantong mayat 10 lembar
9. Pempers 50 pack
10. Masker kain 10.000 pcs
11. Masker medis 10.000 pcs
12. Masker KF 94 2000 pcs

13. Sandang 25 paket
14. Air 13 karton
15. Biskuit bayi 2 dus
16. Minyak telon 2 dus
17. Minyak kayu putih 1 dus
18. Antangin 2 dus
19. Pempres anak 4 dus
20. Pempers dewasa 3 dus
21. Sampo 1 dus besar
22. Sabun cuci 2 dus besar
23. Pasta+sikat gigi 1 dus besar
24. Sabun mandi 1 dus besar
25. Kacamata Google 50 pcs
26. Glansing 1000 pcs
27. Sepatu boot 50 pasang
28. Sarung tangan 40 pcs
29. Hand Sanitizer Holly 8 jurigen
30. Hand Sanitizer botol 2 dus
31. Alkohol 10 jurigen
32. Kopi 2 dus
33. Paket sandang 25 paket
34. Beras 500 kg
35. Mie instan 50 dus

**Minggu, 5 Desember 2021 :**

1. Biskuit bayi mina 7 kardus @ 40 pack
2. Tea tong tji 1 kardus @ 50 pack
3. Marie regal 4 kardus @ 24 pack
4. Crispy 1 kardus @ 30 pack
5. Susu cokelat kaleng frisan flag 2 kardus @ 40 kaleng
6. Bubur tim Promina 2 kardus @50 sacset
7. Marie regan 55 pack
8. Biscuit roma kelapa 1 kardus @24 pack
9. Pembalut wanita 2 kardus
10. Pempers anak 5 kardus
11. Kong guan 1 kardus @6 kaleng
12. Bubur sun 1 kardus @80 pack
13. Tikar gulung 1 koli @20 pcs
14. Minyak telon 1 kardus
15. Kantong mayat 100 pcs
16. Tikar 10 pcs
17. Kaca mata 100 pcs
18. Masker medis 1000 pcs
19. Sembako 400 paket

**BPBD Prov. Jatim Membawa Peralatan :**

1. Alkom 1 set
2. Sepatu Boot 5 pasang
3. Jas Hujan 5 pcs
4. Helm 5 pcs
5. Senter Polarion 1 set
6. Velbed 16 pcs
7. Sleeping Bag 16pcs
8. Trangia 1
9. Webing 1 roll besar
10. Prusik biru 1 roll
11. Head lamp 4 pcs
12. Latter man 1 pcs
13. Dry bag 1 pcs
14. GPS 1 unit
15. Genset 1 unit
16. Tenda pengungsi 2 paket

17. Tenda posko 1 paket
18. Perlengkapan radio
19. Kursi 10 buah
20. Meja 2 buah

**Sabtu, 4 Desember 2021 :**

1. Trail 2 unit
2. Chainsaw 2 unit
3. Tenda pengungsi 2 unit
4. Tenda posko 1 unit
5. Genset 1 unit
6. Light Tower 1 unit
7. Kursi 10 pcs
8. Meja 2 pcs
9. Velbed 10 pcs
10. Sleeping bag 10 psc
11. Police Line 4 rol
12. Cangkul 20 unit
13. Sekrop 10 unit
14. Kabel rol 2 rol
15. Jurigen @25L 5 pcs
16. Sepatu boot 18 pasang
17. Kacamata google 50 pcs
18. Toolkit 1 box
19. Helm 10 unit
20. Antena tower hidrolis 1 unit

**Minggu, 5 Desember 2021 :**

1. Tenda pengungsi 1 unit
2. Tenda posko 1 unit

**Mobil Operasional BPBD Prov. Jatim :**

1. Strada Orange
2. Truk serbaguna
3. D-max
4. Truk fuso
5. Motor trail 2unit

**Personil BPBD Prov. Jatim : 25 personil**

**Unsur yang terlibat :**

1. BPBD Prov. Jatim
2. Kemensos
3. Tagana Kab. Lumajang dan Tagana Kab. Probolinggo
4. Polri
5. Dinkes Jatim
6. TNI
7. BASARNAS
8. Laznas LMI
9. KODIM 821/Lumajang
10. Pos kesehatan Denkesyah 05.04.03 Malang
11. Dinkes Lumajang
12. Polres Lumajang
13. RAPI Kab. Lumajang
14. DU KORPS BRIMOB
15. BPBD Kab. Lumajang
16. BPBD Kab. Jember

Sumber : Agen Bencana Jatim Kab. Lumajang

---

2. Kabupaten / : Lamongan Kabupaten  
Kota

Waktu : 2021-12-03 11:35:00

Tipe : Banjir

Kejadian

Lokasi : 1. Kec. Kalitengah  
a. Ds. Tiwet  
b. Ds. Jelakcatur, Dsn Glumo  
c. Ds. Blajo  
d. Ds. Gambuhan  
e. Ds. Bojoasri  
f. Ds. Somosari  
2. Kec. Turi  
a. Ds. Kemlagi Lor, Dsn Kiringan  
b. Ds. Putat Kumpul  
c. Ds. Pomahan Janggan  
3. Kec. Glagah  
a. Ds. Soko  
b. Ds. Menganti  
c. Ds. Pasi  
4. Kec. Deket  
a. Ds. Laladan  
b. Ds. Sidomulyo  
c. Ds. Weduni  
5. Kec. Karangbinangun  
a. Ds. Somowinangun  
b. Ds. Waruk  
c. Ds. Karanganom  
d. Ds. Ketapang Telu  
e. Ds. Sukorejo

Koordinat : -7.021288,112.323692

Cuaca : Hujan Lebat

Kronologi : Curah hujan yang tinggi pada hari Jum'at, 03 Desember 2021, pkl. 11.35 WIB mengakibatkan debit air meningkat sehingga menyebabkan di Sungai Bengawan Njero meluap dan menggenangi 2 (dua) Kecamatan di Kab. Lamongan.

#### #UPDATE 20 DESEMBER 2021 PKL. 09.00 WIB

##### Perkembangan :

- Cuaca saat ini : **Berawan.**

- Pompa Air sejumlah 4 (empat) unit telah dinyalakan guna mengurangi ketinggian genangan air.

##### Dampak :

##### 1. Kec. Kalitengah

- a. Ds. Jelakcatur  
- JPD tergenang ± 30 - 43 cm (-)
- b. Ds. Tiwet  
- JPD tergenang ± 30 - 45 cm (~)
- c. Ds. Blajo  
- JPD tergenang ± 15 - 23 cm (-)
- d. Ds. Gambuhan  
- JPD tergenang ± 20 - 28 cm (-)
- e. Ds. Bojoasri  
- JPD tergenang ± 20 - 33 cm (-)
- f. Ds. Somosari  
- JPD tergenang ± 15 - 23 cm (-)

##### 2. Kec. Turi

- a. Ds. Putat Kumpul  
- JPD tergenang ± 30 - 39 cm (~)
- b. Ds. Kemlagi Lor  
- JPD tergenang ± 20 - 35 cm (~)

- c. Ds. Pomahan Janggan  
- JPD tergenang ± 15 - 19 cm (-)
- d. Ds. Bambang  
- Ketinggian air ± 10 - 14 (~)
- e. Ds. Kepudibener (+)  
- Ketinggian air ± 10-14 cm

### 3. Kec. Glagah

- a. Ds. Soko  
- JPD tergenang ± 20 - 24 cm (~)
- b. Ds. Menganti  
- JPD tergenang ± 15 - 19 cm (-)
- c. Ds. Pasi  
- JPD tergenang ± 15 - 19 cm (-)

### 4. Kec. Deket

- a. Ds. Laladan  
- JPD tergenang ± 10 - 19 cm (-)
- b. Ds. Sidomulyo  
- JPD tergenang ± 20 - 32 cm (-)
- c. Ds. Weduni  
- JPD tergenang ± 15 - 20 cm (+)

### 5. Kec. Karangbinangun

- a. Ds. Somowinangun  
- JPD tergenang ± 20 - 28 cm (-)
- b. Ds. Waruk  
- JPD tergenang ± 15 - 20 cm (-)
- c. Ds. Karanganom  
- JPD tergenang ± 20 - 24 cm (-)
- d. Ds. Ketapang Telu  
- JPD tergenang ± 15 - 23 cm (-)
- e. Ds. Sukorejo  
- JPD tergenang ± 10 - 14 cm (-)

Meninggal	:	0
Hilang	:	0
Luka Berat	:	0
Luka Ringan	:	0
Kerusakan	:	- JPD Tergenang - Tanggul jebol : 1 Unit
Kerugian	:	-
Upaya	:	- Agen Bencana Prov. Jatim dan TRC PB Kab. Lamongan melakukan assessment di lokasi kejadian. - Agen Bencana Prov. Jatim dan TRC PB Kab. Lamongan berkoordinasi dengan pemerintah desa setempat. - TRC PB Kab. Lamongan melakukan pemantauan ketinggian genangan air di lokasi kejadian.
Sumber	:	Agensi Bencana Jatim Kab. Lamongan

## II. Kejadian Lain – Lain

1. Kabupaten / : Kediri Kota  
Kota
- Waktu : 2021-12-20 18:35:00
- Tipe : Banjir
- Kejadian
- Lokasi : a. Kel. Campurejo, Kec. Mojoroto.  
b. Kel. Bujel, Kec. Mojoroto.
- Koordinat : -7.821393,111.973236
- Cuaca : Hujan Lebat



Kronologi : Pada hari Senin, 20 Desember 2021, pkl. 18.35 WIB telah terjadi hujan lebat yang mengakibatkan air sungai Kedak meluap di Kel. Campurejo, Kec. Mojoroto.

**#Update 20 Desember 2021, pkl. 23.15 WIB**

**Perkembangan :**

- Pada hari Senin, 20 Desember 2021, pkl. 18.35 WIB telah terjadi hujan lebat yang mengakibatkan air sungai Kedak meluap di Kel. Campurejo dan Kel. Bujel, Kec. Mojoroto.

- Cuaca saat ini : **Hujan Ringan**

- Kondisi genangan air saat ini sudah **SURUT TOTAL**

**Lokasi :**

a. Kel. Campurejo, Kec. Mojoroto.

b. Kel. Bujel, Kec. Mojoroto.

**Dampak :**

a. Kel. Campurejo, Kec. Mojoroto

- Rumah terdampak : 3 unit

b. Kel. Bujel, Kec. Mojoroto

- Rumah terdampak : 13 unit

Meninggal : 0

Hilang : 0

Luka Berat : 0

Luka : 0

Ringan

Kerusakan : a. Kel. Campurejo, Kec. Mojoroto

- Rumah terdampak : 3 unit

b. Kel. Bujel, Kec. Mojoroto

- Rumah terdampak : 13 unit

Kerugian : -

Upaya : - Agen Bencana Prov. Jatim dan TRC PB BPBD Kota Kediri melakukan assessment di lokasi kejadian

- TRC PB BPBD Kota Kediri berkoordinasi dengan perangkat desa setempat

Sumber : Agen Bencana Kota Kediri

---

2. Kabupaten / : Kediri Kota  
Kota

Waktu : 2021-12-20 17:55:00

Tipe : Angin Kencang

Kejadian

Lokasi : Jl. Tembus Lebak Tumpang, Kel. Pojok, Kota Kediri.

Koordinat : -7.803938,111.625862

Cuaca : Hujan Lebat

Kronologi : Pada hari Senin, 20 Desember 2021, pkl. 17.55 telah terjadi hujan lebat disertai angin kencang yang mengakibatkan beberapa pohon tumbang di Jl. Tembus Lebak Tumpang, Kel. Pojok, Kota Kediri.

Meninggal : 0

Hilang : 0

Luka Berat : 0

Luka : 0

Ringan

Kerusakan : - Pohon tumbang : 3 unit

- Warung rusak ringan : 2 unit

- Kabel PJU putus

Kerugian : -

Upaya : - Agen Bencana Prov. Jatim dan TRC PB BPBD Kota Kediri melakukan assessment di lokasi kejadian.  
- TRC PB BPBD Kota Kediri berkoordinasi dengan perangkat desa setempat.  
- TRC PB BPBD Kota Kediri melakukan potongan dan pembersihan material pohon di lokasi kejadian.

Sumber : Agen Bencana Kota Kediri

---

3. Kabupaten / : Nganjuk Kabupaten  
Kota

Waktu : 2021-12-20 17:50:00

Tipe : Banjir

Kejadian

Lokasi : Ds. Banaran, Kec. Pace, Kab. Nganjuk

Koordinat : -7.803930,111.625801

Cuaca : Hujan Lebat

Kronologi : Pada hari Senin, tanggal 20 Desember 2021, pukul 17.50 WIB terjadi Hujan dengan intensitas tinggi sehingga debit air di sungai bodor meningkat yang mengakibatkan banjir di Ds. Banaran, Kec. Pace, Kab. Nganjuk.

**#Update Selasa, 21 Desember 2021 pukul 04.00 WIB**

**Perkembangan:**

- Pada hari Senin, tanggal 20 Desember 2021, pukul 17.50 WIB terjadi Hujan dengan intensitas tinggi sehingga debit air di sungai bodor meningkat yang mengakibatkan banjir.

- Cuaca saat ini Berawan

- Kondisi Banjir telah **SURUT** pada pukul 20.00 WIB

Meninggal : 0

Hilang : 0

Luka Berat : 0

Luka Ringan : 0

Kerusakan : - JPD Tergenang ± 30 - 40 cm (hanya luapan di jalan tidak masuk rumah)

Kerugian : -

Upaya : - Agen Bencana Prov. Jatim dan TRC PB BPBD Kab. Nganjuk melakukan assessment dan pemantauan tinggi air di lokasi kejadian.  
- TRC PB BPBD Kab. Nganjuk berkoordinasi dengan pihak Kecamatan, Polsek dan Perangkat Desa setempat serta Relawan.

**\*Unsur Terlibat :\***

- BPBD kab. Nganjuk

- Agen BPBD Jatim

- Perangkat Desa

- Polsek Pace

- Babinsa Banaran

- Perangkat desa Banaran

- Relawan Bagana

- Masyarakat Sekitar

Sumber : Agen Bencana Jatim Kab. Nganjuk

---

4. Kabupaten / : Nganjuk Kabupaten  
Kota

Waktu : 2021-12-20 16:00:00

Tipe : Tanah Longsor

Kejadian

Lokasi : Dkh. Banaran, Ds. Macanan, Kec. Loceret

Koordinat : -7.654597,111.917122

Cuaca : Hujan Sedang  
Kronologi : Pada hari Senin, tanggal 20 Desember 2021, terjadi tanah longsor di Dkh. Banaran, Ds. Macanan, Kec. Loceret yang membuat beberapa rumah rusak. Sebanyak ± 23 Jiwa mengungsi di mushola.

**#Update Selasa, 21 Desember 2021, pkl. 04.00 WIB**

**Perkembangan :**

- Pada hari Senin, tanggal 20 Desember 2021, sekitar pukul 16.00 WIB, telah terjadi Longsor pada Plensengan/Talud di depan rumah warga menutup aliran anak sungai oro oro ombo, sehingga air meluap ke arah pemukiman. Karena kontur pemukiman yang bertingkat/tebing sehingga rumah yang terdampak luapan air mengalami longsor, dan menimpa rumah di bawahnya.
- Pada malam ini Warga terdampak mengungsi di mushola, dikarenakan kondisi rumah yang basah
- Cuaca saat ini : Berawan
- Kondisi Material Longsor sebagian sudah di bersihkan
- Pelaksanaan kerja bakti akan dilakukan pada esok hari tgl 21 Desember 2021.

**Pengungsi : 27 Jiwa (9 KK)**

- Lokasi di Musholah

**Data pengungsi**

Laki- laki : (13 Jiwa)

1. Bpk. Badri (60)
2. Bpk. Gianto (50)
3. Bpk. Damar (24)
4. Bpk. Pangat (65)
5. Bpk. Mahfut (13)
6. Bpk. Rostamali (42)
7. Bpk. Ustadil Munir (30)
8. Bpk. Kamali (75)
9. Bpk. Karmin (44)
10. Bpk. Bima (33)
11. Bpk. Witono (45)
12. Bpk. Ketang (70)
13. Bpk. Mungin. (39)

Perempuan: (10 Jiwa)

1. Munawaroh (50)
2. Istiyana (50)
3. Katul (39)
4. Umi Koiriah (16)
5. Wakinem (62)
6. Dimah (75)
7. Sulikah (38)
8. Indah sari (18)
9. Sumarti (60)
10. Damini (20)

Anak-anak: (4 Jiwa)

1. Azilah (tk) (5)
2. Laila (tk) (5)
3. M arya (Sd) (9)
4. M ardo (Sd) (9).

Meninggal : 0  
Hilang : 0  
Luka Berat : 0  
Luka : 0  
Ringan : 0  
Kerusakan : - Rumah Rusak Berat : 1 Unit

- Rumah Rusak Sedang : 7 Unit
- ( Total Rumah Rusak : 8 Unit)**
- Hewan ternak : 1 Ekor
- Plengsengan Longsor (Panjang 15 m & Lebar 3 m)

Kerugian : -

Upaya : - Agen Bencana Prov. Jatim dan TRC PB BPBD Kab. Nganjuk melakukan assessment di lokasi kejadian.  
 - TRC PB BPBD Kab. Nganjuk berkoordinasi dengan pihak Kecamatan, Polsek dan Perangkat Desa setempat serta Relawan.  
 - BPBD Kab. Nganjuk memberikan kebutuhan mendesak untuk malam ini.

Unsur Terlibat :

- BPBD Kab. Nganjuk
- Agen PB BPBD Jatim
- Tagana Kab. Nganjuk
- Babinsa
- Bhabinkantibmas
- Perangkat Desa Macanan
- Destana Macanan
- Bagana Nganjuk
- MDMC
- Senopati
- PLN
- Pramuka BP 1318
- FPBI Nganjuk
- Coppala
- Praja Pala
- Puskesmas Loceret
- Masyarakat setempat

Sumber : Agen Bencana Kab. Nganjuk

5. Kabupaten / : Probolinggo Kabupaten  
 Kota

Waktu : 2021-12-20 12:00:00

Tipe : Tanah Longsor

Kejadian

Lokasi : a. Dsn. Jurang Jontro, Ds. Wonokerto, Kec. Sukapura  
 b. Dsn. Pucaksari, Ds. Sapih, Kec. Lumbang  
 c. Ds. Tiris, Kec. Tiris

Koordinat : -7.944425,113.250587

Cuaca : Hujan Lebat

Kronologi : Pada hari Senin, 20 Desember 2021, pkl. 12.00 WIB telah terjadi hujan lebat yang mengakibatkan tanah longsor di beberapa titik di Kab. Probolinggo.

Meninggal : 0

Hilang : 0

Luka Berat : 0

Luka : 0

Ringan

Kerusakan : a. Dsn. Jurang Jontro, Ds. Wonokerto, Kec. Sukapura  
 - Jalan Raya wisata Gunung Bromo tertutup material longsor  
 b. Dsn. Pucaksari, Ds. Sapih, Kec. Lumbang  
 - Rumah rusak ringan : 1 unit  
 c. Ds. Tiris, Kec. Tiris  
 - Jalan raya tertutup material longsor

Kerugian : -

Upaya : - Agen Bencana Prov. Jatim dan TRC PB BPBD Kab. Probolinggo melakukan assessment di lokasi kejadian  
 - TRC PB BPBD Kab. Probolinggo berkoordinasi dengan perangkat desa

setempat

- TRC PB BPBD Kab. Probolinggo melakukan pembersihan material longsor di lokasi kejadian

Sumber : Agen Bencana Kab. Probolinggo

---

6. Kabupaten / : Lumajang Kabupaten  
Kota

Waktu : 2021-12-20 05:00:00

Tipe : Banjir

Kejadian

Lokasi : Ds. Kutorenon, Kec. Sukodono

Koordinat : -7.803938,111.625862

Cuaca : Berawan

Kronologi : Pada hari Senin, 20 Desember pukul 05.00 WIB, di Ds. Kutorenon, Kec. Sukodono terjadi naiknya volume air sungai wilayah Bondoyudo. Kenaikan volume air menggenangi pemukiman dan persawahan warga setempat. Ketinggian air ± 20 - 25 cm. Kondisi terkini air berangsur surut.

Meninggal : 0

Hilang : 0

Luka Berat : 0

Luka Ringan : 0

Kerusakan : Dsn. Krajan 2, Ds. Kutorenon :

- RT 04 RW 07 : 25 KK.

- RT 05 RW 07 : 11 KK.

Dsn. Biting 1, Ds. Kutorenon :

- RT 01 RW 08 : 50 KK.

- RT 02 RW 08 : 38 KK.

- RT 03 RW 08 : 38 KK.

- RT 04 RW 08 : 22 KK.

- RT 01 RW 09 : 28 KK.

- RT 02 RW 09 : 20 KK.

- RT 03 RW 09 : 35 KK.

Dsn. Biting 2, Ds. Kutorenon :

- RT 01, 02, 03 RW 10 : 60 KK

Kerugian : -

Upaya : - Agen Bencana Prov. Jatim dan TRC PB BPBD Kab. Lumajang melakukan assesment di lokasi kejadian.

- Agen Bencana Prov. Jatim dan TRC PB BPBD Kab. Lumajang berkoordinasi dengan perangkat desa setempat.

- TRC PB BPBD Kab. Lumajang melakukan pemantauan ketinggian genangan air di lokasi kejadian.

Sumber : Agen Bencan Jatim Kab. Lumajang

---

7. Kabupaten / : Ponorogo Kabupaten  
Kota

Waktu : 2021-12-20 03:30:00

Tipe : Tanah Longsor

Kejadian

Lokasi : - RT/RW. 04/03 Dukuh Ngandel Desa Cepoko Kecamatan Ngrayun Kabupaten Ponorogo.

- RT/RW. 02/04 Dukuh Krajan Desa Ngrayun Kecamatan Ngrayun Kabupaten Ponorogo.

Koordinat : -8.098660,111.457565  
Cuaca : Berawan  
Kronologi : Pada hari Minggu, 19 Desember 2021 Malam terjadi hujan sedang diwilayah Desa Ngrayun Kecamatan Ngrayun Kabupaten Ponorogo mengakibatkan tanah tebing longsor dengan dimensi panjang 5 meter dan tinggi 7 meter dan longsor material tanah menutupi ruas jalan  
Meninggal : 0  
Hilang : 0  
Luka Berat : 0  
Luka Ringan : 0  
Kerusakan : - Rumah Rusak Ringan : 1 Unit  
- Lalu lintas terganggu  
Kerugian : -  
Upaya : - Agen Bencana Prov. Jatim dan TRC PB BPBD Kab. Ponorogo melakukan assessment di lokasi kejadian.  
- Agen Bencana Prov. Jatim dan TRC PB BPBD Kab. Ponorogo berkoordinasi dengan perangkat desa setempat.  
Sumber : Agen Bencan Jatim Kab. Ponorogo

---

8. Kabupaten / : Tulungagung Kabupaten  
Kota

Waktu : 2021-12-19 16:15:00  
Tipe Kejadian : Angin Kencang  
Lokasi : 1. Ds.Ngunggungahan, Kec. Bandung  
- Dsn. Kalianyar  
- Dsn. kalirejo  
2. Ds. Tanggulwelahan, Kec. Besuki  
- RT 08 RW 04, Dsn. Bulu  
Koordinat : -7.803938,111.625862  
Cuaca : Hujan Lebat  
Kronologi : Pada hari Minggu, 19 Desember 2021 pukul 19.00 WIB terjadi Hujan Lebat mulai pukul 16.15 WIB hingga 20.00 WIB di wilayah Kab. Tulungagung, sehingga menyebabkan beberapa rumah warga rusak dan pohon tumbang.  
Meninggal : 0  
Hilang : 0  
Luka Berat : 0  
Luka Ringan : 0  
Kerusakan : 1. Ds.Ngunggungahan, Kec. Bandung  
Dsn. Kalianyar  
RT 01/RW 03  
- Rumah Rusak Ringan 4 Unit  
RT 02/RW 03  
- Rumah Rusak Ringan 4 Unit  
RT 03/RW 03  
- Rumah Rusak Ringan 6 Unit  
RT 04/RW 03  
- Rumah Rusak Ringan 8 Unit  
RT 04/RW 04  
- Rumah Rusak Ringan 1 Unit  
RT 05/RW 03  
- Rumah Rusak Ringan 4 Unit  
- Fasum.(PAUD) Rusak Ringan 1 Unit  
RT 02/RW 01

- Rumah Rusak Ringan 1 Unit  
RT 01/RW 01
- Rumah Rusak Ringan 1 Unit  
RT 03/RW 01
- Rumah Rusak Ringan 1 Unit  
Dsn. kalirejo  
RT 03/RW 03
- Rumah Rusak Ringan 2 Unit  
RT 02/RW 03
- Rumah Rusak Ringan 2 Unit
- Fasum (Masjid Al Ikhlas) Rusak Ringan 1 Unit  
RT 01/RW 03
- Rumah Rusak Ringan 1 Unit  
RT 03/RW 01
- Rumah Rusak Ringan 1 Unit

2. Ds. Tanggulwelahan, Kec. Besuki  
Dsn. Bulu  
RT 08/RW 04
- Rumah Rusak Berat 1 Unit  
Dsn. Bulu
  - Rumah Rusak Ringan 24 Unit

**Total Dampak**

- Rumah Rusak Berat 1 Unit
- Rumah Rusak Ringan 60 Unit
- Fasum Rusak Ringan 2 Unit

**#Update 20 Desember 2021, pkl. 19.17 WIB**

1. Kec. BANDUNG :

- Ds. Ngunggahan (Dsn. Kalirejo dan Dsn Dsn. Kalianyar)
  - 54 Rumah Rusak Ringan (asbes dan genteng pecah)
  - 1 Masjid Rusak Ringan (kubah roboh dan genteng pecah)
  - 1 PAUD Rusak Ringan (Genteng pecah)

2. Kec. BESUKI :

- Ds. Tanggulwelahan (Dsn. Bulu)
  - 62 Rusak Ringan (asbes dan genteng pecah)

Kerugian : -

Upaya : - Agen Bencana Prov. Jatim dan TRC PB BPBD Kab. Tulungagung melakukan assessment di lokasi kejadian  
 - TRC PB BPBD Kab. Tulungagung berkoordinasi dengan perangkat desa setempat  
 - TRC PB BPBD Kab. Tulungagung melakukan pemotongan dan pembersihan pohon tumbang di lokasi kejadian

Sumber : Agen Bencana Jatim Kab. Tulungagung

### III. Pantauan Gunung Api di Wilayah Jawa Timur

Gunung api di wilayah Jawa Timur yang terpantau sebagai berikut:

1. Gunung Bromo : **WASPADA** (Level II) Sejak Tanggal 20 Oktober 2016
2. Gunung Semeru : **SIAGA** (Level III) Sejak Tanggal 16 Desember 2021
3. Gunung Raung : **NORMAL** (Level I) Sejak Tanggal 09 Agustus 2021
4. Gunung Ijen : **NORMAL** (Level I) Sejak Tanggal 08 Agustus 2014
5. Gunung Kelud : **NORMAL** (Level I) Sejak Tanggal 07 Agustus 2014
6. Gunung Lamongan : **NORMAL** (Level I) Sejak Tanggal 19 April 2012
7. Gunung Arjuno – Welirang : **NORMAL** (Level I) Sejak Tahun 1995

#### IV. Pantauan Titik Panas Wilayah Jawa Timur

Pantauan berdasarkan sensor *MODIS (Moderate Resolution Imaging Spectroradiometer)* dari Satelit Terra, Aqua, Suomi pada **Senin – Selasa, 20 - 21 Desember 2021, pukul 07.00 s/d 07.00 WIB**. Dilaporkan sebagai berikut :

No.	Koordinat	Tanggal	Waktu (WIB)	Tingkat	Kecamatan	Kab/Kota	Keterangan
Nihil.							

#### V. Peringatan Dini Cuaca Wilayah Jawa Timur

A. Peringatan Dini Cuaca Jawa Timur pada hari **Senin – Selasa, 20 - 21 Desember 2021, pukul 11.18 s/d 05.58 WIB**. Berpotensi terjadi Hujan Sedang – Lebat yang dapat disertai Kilat/Petir dan Angin Kencang terjadi sebanyak **9 (Sembilan) kali** peringatan (Prakirawan-BMKG Surabaya).

B. Penyebaran informasi peringatan dini Jawa Timur :

1. Menelepon Kabupaten/ Kota yang diperkirakan berpotensi terjadi hujan.
2. Menyebarkan informasi melalui Radio Komunikasi VHF BPBD Provinsi Jawa Timur pada freq 169.225 Mhz dan VHF RAPI pada freq 142.040 Mhz.
3. Menyebarkan informasi ke Kab/Kota melalui SMS Gateway BPBD Provinsi Jawa Timur dan melalui ponsel monitoring nomor 081231780000 dan Jejaring Sosial.

#### VI. Prakiraan Cuaca Wilayah Jawa Timur

Prakiraan Cuaca Provinsi Jawa Timur pada **Selasa - Rabu, 21 - 22 Desember 2021, pukul 07.00 s/d 07.00 WIB**. Dila porkan sebagai berikut :

- A.
- **Pagi hari** : diprakirakan Cerah, Berawan, Hujan Ringan-Sedang, dan Hujan Lebat disertai Petir.
  - **Siang-Sore hari** : diprakirakan Cerah, Berawan, Hujan Ringan-Sedang, dan Hujan Lebat disertai Petir.
  - **Malam hari** : diprakirakan Cerah, Berawan, Berkabut, dan Hujan Ringan-Sedang.
  - **Dini hari** : diprakirakan Cerah, Berawan, Berkabut, Hujan Ringan-Sedang, dan Hujan Lebat disertai Petir.
- **Suhu udara** : 15 - 33 °C
- **Kelembapan udara** : 60 - 100 %
- **Angin** : dominan dari Tenggara - Selatan dengan kecepatan 05 - 30 km/jam

B. **Waspada** hujan intensitas sedang hingga lebat disertai petir dan angin kencang sesaat pada:

- **Pagi hari** di wilayah Kab. Malang dan Banyuwangi.
- **Siang-Sore hari** di wilayah Kota Madiun, Ngawi, Trenggalek, Kab. Malang, Kota Malang, Kab. Pasuruan, Kab. Probolinggo, Lumajang, Jember, Bondowoso, Situbondo dan Banyuwangi.
- **Malam hari** di wilayah Trenggalek.
- **Dini hari** di wilayah Surabaya dan Sidoarjo.

*Sumber : BMKG Stasiun Meteorologi Juanda*

#### VII. Prakiraan Tinggi Gelombang

Prakiraan gelombang laut maksimum di wilayah Jawa Timur **Selasa - Rabu, 21 - 22 Desember 2021, pukul 07.00 s/d 07.00 WIB**. Dilaporkan sebagai berikut :

- A. **Kondisi Sinoptik** : Hujan, arah angin dari Barat - Barat Laut, kec. angin maksimum di L. Jawa bagian timur 14 knots dan S. Hindia selatan Jatim 16 knots. Tinggi gelombang di L. Jawa bagian timur antara 0.2-1.8 m dan di S. Hindia selatan Jatim antara 1.3-3.0 m.
- B. **Peringatan** : Waspada tinggi gelombang lebih dari 2.5 m di Perairan selatan Jatim, S. Hindia selatan Jatim.




**VIII. Komunikasi Radio**

Berdasarkan monitoring dari Media Sosial (Facebook, WhatsApp & Telegram) dan Radio Pusdalops BPBD Provinsi Jawa Timur di Frekwensi HF 11.437.5, VHF 169.225 Mhz, dan VHF 142.040 MHz pada hari pada **Senin – Selasa, 20 - 21 Desember 2021, pukul 07.00 s/d 07.00 WIB**. Dilaporkan sebagai berikut :

LOG SHEET		Tanggal : 20 - 21 Desember 2021
Operator : Ali, Afif, & Krido		Hari : Senin – Selasa
		STASIUN : PUSDALOPS BPBD JATIM
REKAP PERCAKAPAN		
Waktu	Pengirim	Percakapan
20/12/2021 07:00:00	Kab. Ponorogo	Hujan Ringan
20/12/2021 07:00:00	Kab. Madiun	Berawan
20/12/2021 07:01:00	Kab. Tulungagung	Hujan Ringan
20/12/2021 07:14:00	Kab. Tuban	Hujan Sedang
20/12/2021 07:28:00	Kab. Gresik	Berawan
20/12/2021 07:31:00	Kab. Nganjuk	Hujan Ringan
20/12/2021 07:35:00	Kab. Kediri	Berawan
20/12/2021 07:37:00	Kab. Probolinggo	Berawan
20/12/2021 08:19:00	Kab. Magetan	Berawan
20/12/2021 08:22:00	Kab. Madiun	Berawan
20/12/2021 08:44:00	Kab. Lumajang	Cerah Berawan
20/12/2021 08:53:00	Kota Blitar	Hujan Ringan
20/12/2021 08:54:00	Kab. Sumenep	Hujan Ringan
20/12/2021 09:54:00	Kab. Situbondo	Cerah Berawan
20/12/2021 09:57:00	Kab. Bojonegoro	Cerah
20/12/2021 10:07:00	Kab. Bangkalan	Cerah Berawan
20/12/2021 10:11:00	Kab. Ponorogo	Berawan
20/12/2021 10:20:00	Kab. Trenggalek	Cerah
20/12/2021 11:00:00	Kab. Gresik	Cerah Berawan
20/12/2021 11:40:00	Kab. Lumajang	Cerah Berawan
20/12/2021 11:47:00	Kota Batu	Cerah Berawan
20/12/2021 12:33:00	Kab. Trenggalek	Cerah Berawan
20/12/2021 13:02:00	Kab. Jombang	Hujan Ringan
20/12/2021 13:11:00	Kab. Nganjuk	Berawan
20/12/2021 14:04:00	Kota Pasuruan	Cerah Berawan
20/12/2021 14:04:00	Kab. Situbondo	Cerah Berawan
20/12/2021 14:37:00	Kab. Bojonegoro	Cerah Berawan
20/12/2021 14:44:00	Kota Batu	Hujan Ringan
20/12/2021 15:06:00	Kab. Magetan	Berawan
20/12/2021 15:42:00	Kab. Ngawi	Cerah
20/12/2021 15:48:00	Kab. Kediri	Berawan
20/12/2021 16:03:00	Kab. Lumajang	Hujan Sedang
20/12/2021 16:26:00	Kab. Sidoarjo	Cerah Berawan
20/12/2021 16:43:00	Kab. Magetan	Berawan
20/12/2021 16:48:00	Kab. Tuban	Cerah Berawan
20/12/2021 16:48:00	Kab. Sampang	Berawan
20/12/2021 17:00:00	Kab. Pacitan	Berawan
20/12/2021 17:07:00	Kab. gresik	Berawan
20/12/2021 17:26:00	Kab. Pamekasan	Berawan
20/12/2021 17:46:00	Kab. Tuban	Cerah Berawan
20/12/2021 17:53:00	Kab. Situbondo	Cerah Berawan
20/12/2021 18:01:00	Kab. Bojonegoro	Hujan Ringan
20/12/2021 18:29:00	Kab. Tulungagung	Berawan
20/12/2021 18:52:00	Kota Batu	Berawan
20/12/2021 18:59:00	Kab. Bojonegoro	Berawan
20/12/2021 18:59:00	Kab. Jombang	Berawan
20/12/2021 19:00:00	Kab. Pasuruan	Cerah Berawan

20/12/2021 19:03:00	Kab. Bliar	Hujan Sedang
20/12/2021 19:07:00	Kab. Madiun	Hujan Sedang
20/12/2021 20:09:00	Kab. Tuban	Cerah Berawan
20/12/2021 20:25:00	Kab. Nganjuk	Berawan
20/12/2021 20:50:00	Kab. Trenggalek	Hujan Ringan
20/12/2021 21:00:00	Kota Pasuruan	Hujan Ringan
20/12/2021 21:05:00	Kab. Magetan	Cerah Berawan
20/12/2021 21:11:00	Kota Probolinggo	Hujan Ringan - Sedang
20/12/2021 21:50:00	Kab. Sidoarjo	Hujan Ringan
20/12/2021 22:07:00	Kab. Jombang	Berawan
20/12/2021 22:14:00	Kab. Trenggalek	Berawan - Hujan Ringan
20/12/2021 23:10:00	Kab. Magetan	Berawan
21/12/2021 01:13:00	Kab. Jombang	Berawan
21/12/2021 05:20:00	Kab. Sidoarjo	Berawan
21/12/2021 06:00:00	Kab. Bondowoso	Berawan
21/12/2021 06:18:00	Kota Bangkalan	Hujan Ringan
21/12/2021 06:21:00	Kab. Sidoarjo	Cerah Berawan
21/12/2021 06:25:00	Kab. Probolinggo	Berawan
21/12/2021 06:47:00	Kab. Tulungagung	Cerah
21/12/2021 07:00:00	Kab. Madiun	Cerah
21/12/2021 07:00:00	Kab. Jombang	Berawan
21/12/2021 07:00:00	Kab. Ponorogo	Berawan

Sidoarjo, 21 Desember 2021  
a.n. KAPUSDALOPS PB  
BPBD Prov. Jawa Timur  
Manager,




**DINO ANDALANANTO, S.Kom**

NIPTTPK. 208-03061985-012019-1875

Operator,

1.



**MUHAMMAD ALI ROZAKI**

NIPTTPK. 208-10021980-012019-1944

2.



**AFIF MAS GHOZANI**

NIPTTPK. 208-18061994-042020-5433

3.



**TANGGUH KRIDO LAKSONO**