



PEMERINTAH PROVINSI JAWA TIMUR
BADAN PENANGGULANGAN BENCANA DAERAH

Jl. Letjen S. Parman No. 55 Waru, Telp. (031) 8550222; Fax. (031) 8550101

WARU – SIDOARJO

Sidoarjo, 19 Desember 2021

Nomor : 360/ ~~3017~~ /208.1/2021
Sifat : Penting
Lampiran : -
Perihal : Laporan Harian Bencana

Kepada
Yth. Ibu Gubernur Jawa Timur

Di **SURABAYA**


Bersama ini disampaikan dengan hormat **Laporan Harian** PUSDALOPS PB BPBD Provinsi Jawa Timur kejadian bencana pada Tanggal 18 – 19 Desember 2021 pukul 07.00 WIB, berdasarkan pantauan petugas piket dan laporan dari BPBD Kabupaten / Kota se Jawa Timur sebagaimana terlampir.

Demikian untuk menjadi periksa.

An. KEPALA PELAKSANA
BADAN PENANGGULANGAN BENCANA DAERAH
PROVINSI JAWA TIMUR
Sekretaris,

u.b.

Keseluruhan dan Kepegawaian



KEMAL FARUK, S.Sos

Penata Tk. I

NIP. 19671018 199803 1 008

TEMBUSAN :

- Yth. 1. Bp. Kepala BNPB di Jakarta
2. Bp. Kepala Kepolisian Daerah Jawa Timur
3. Bp. Wakil Gubernur Jawa Timur
4. Bp. Sekretaris Daerah Prov. Jatim selaku Kepala ex officio BPBD Prov. Jatim
5. Bp. Kepala Pelaksana BPBD Prov. Jatim



PEMERINTAH PROVINSI JAWA TIMUR
BADAN PENANGGULANGAN BENCANA DAERAH

Jl. Letjen. S. Parman No. 55 Waru, Telp. (031) 8550222; Fax. (031) 8550101
SIDOARJO – 61256

LAPORAN HARIAN PUSDALOPS

Dilaporkan kejadian alam dan bencana di wilayah Jawa Timur yang terjadi pada **Sabtu - Minggu, 18 - 19 Desember 2021, pukul 07.00 s/d 07.00 WIB**. Informasi yang diperoleh Pusdalops BPBD Provinsi Jawa Timur, sebagai berikut :

I. Kejadian Bencana

1. Kabupaten / : Jember Kabupaten
Kota
Waktu : 2021-12-16 06:11:00
Tipe : Gempa Bumi
Kejadian
Lokasi : 42 km BaratDaya JEMBER-JATIM
Koordinat : -8.550000,113.489998
Cuaca : Cerah
Kronologi : Kekuatan : 5,1 SR
Tanggal : 16-Desember-2021
Waktu Gempa : 06:01:33 WIB
Lintang : 8.55 LS
Bujur : 113.49 BT
Kedalaman : 10 Km

#Update Sabtu, 18 Desember 2021 Pkl. 20.00 WIB

- Luka Ringan : 6 Jiwa
a) Siti Ulfia (P/30)
b) Tari (L/75)
c) Abd. Rosid (L/-)
d) Endang Susilowati (P/19)
e) Solikin Hermanto (L/52)
f) Dewi Maratus S. (P/13)

Kec. Ambulu :

- a) Ds. Ambulu
- Rumah Rusak Ringan : 1 Unit
- Fasum (Sekolah) : 1 Unit
- Rumah Rusak Berat : 1 Unit
b) Ds. Sumberejo
- Rumah Rusak Ringan : 15 Unit
- Rumah Rusak Sedang : 6 Unit
- Fasum : 1 Unit
c) Ds. Andongsari
- Rumah Rusak Ringan : 3 Unit
- Rumah Rusak Sedang : 1 Unit
d) Ds. Sabrang
- Rumah Rusak Ringan : 1 Unit
- Rumah Rusak Berat : 1 Unit
e) Ds. Tegalsari
- Rumah Rusak ringan : 3 unit
- Rumah Rusak sedang : 1 unit
- Fasum (TPQ Sentong) : 1 Unit
f) Ds. Karanganyar
- Fasum (Sekolah) : 1 unit

Kec. Tempurejo :

- a) Ds. Wonoasri

- Rumah Rusak Ringan : 2 Unit
- Fasum (Gedung Sebaguna) : 1 Unit
- b) Ds. Pondokrejo
- Rumah Rusak Sedang : 1 Unit
- c) Ds. Curahnongko
- Rumah Rusak Ringan : 1 Unit
- Rumah Rusak Sedang : 1 Unit
- d) Ds. Tempurejo
- Fasum (RA Nurul Jadid) : 1 unit

Kec. Silo :

- a) Ds. Sidomulyo
- Rumah Rusak Ringan : 3 Unit

Kec. Puger :

- a) Ds. Kasiyan
- Rumah Rusak Ringan : 1 Unit
- b) Ds. Jambearum
- Rumah Rusak Sedang : 1 Unit
- c) Ds. Grenden
- Fasum (Sekolah) : 1 unit

Kec. Wuluhan :

- a) Ds. Dukuhdempok
- Rumah Rusak Ringan : 1 Unit
- b) Ds. Kesilir
- Rumah Rusak Ringan : 2 Unit
- c) Ds. Lojejer
- Rumah Rusak Ringan : 1 Unit

Kec. Sukorambi:

- a) Ds. Dukuhmencek
- Rumah rusak sedang : 1 unit

Kec. Ajung:

- a) Ds. Sukamakmur
- Rumah rusak sedang : 1 unit

Meninggal : 0

Hilang : 0

Luka Berat : 0

Luka : 6

Ringan

Kerusakan : Informasi Tsunami : Gempa ini tidak berpotensi TSUNAMI

Gempa dirasakan 6 Kab./Kota antara lain :

1. Kab. Jember (II MMI)
2. Kab. Banyuwangi (II-III MMI)
3. Kab. Malang (II MMI)
4. Kab. Lumajang (I-II MMI)
5. Kab. Bondowoso (I-II MMI)
6. Kab. Trenggalek (I-II MMI)

Rumah Rusak Total : 49 Unit

Rumah Rusak Ringan : 34 Unit

Rumah Rusak Sedang : 13 Unit

Rumah Rusak Berat : 2 Unit

Fasum : 5 Unit

Kerugian : -

Upaya : 1. BPBD Prov. Jatim menyebarluaskan melalui moda yang ada.
2. BPBD Prov. Jatim berkoordinasi dengan Kab/Kota untuk perkembangan terkait dampak yang ditimbulkan akibat gempa tersebut.

3. BPBD Kab./Kota melakukan pendataan.
4. Agen Bencana Prov. Jatim dan TRC PB BPBD Kab. Jember melakukan assessment di lokasi kejadian.
5. Agen Bencana Prov. Jatim dan TRC PB BPBD Kab. Jember berkoordinasi dengan perangkat desa setempat.

Sumber : BMKG
: SEDANG

2. Kabupaten / : Lamongan Kabupaten
Kota

Waktu : 2021-12-15 20:00:00

Tipe : Banjir

Kejadian

Lokasi : Ds. Banaran dan Kel. Babat, Kec. Babat.

Koordinat : -7.103790,112.170792

Cuaca : Berawan

Kronologi : Pada hari Rabu, 15 Desember 2021 pukul 20.30 WIB, terjadi banjir diberbagai tempat sekitar Kec. Babat, yang di akibatkan oleh peningkatan curah hujan.

#Update Hari Jum'at Tgl 18/12/2021 Pkl 10.50WIB :

Perkembangan :

- Pada hari Rabu, 15 Desember 2021 pukul 20.30 WIB, terjadi banjir diberbagai tempat sekitar Kec. Babat, yang di akibatkan oleh peningkatan curah hujan.
- Kondisi Air perlahan lahan mulai Surut
- Cuaca terpantau **Cerah**

Kondisi wilayah terdampak banjir :

- Jalan Sawonggaling **SURUT TOTAL**
- Jalan langger waqaf **SURUT TOTAL**
- Jalan Pramuka **SURUT TOTAL**
- Jalan Olahraga **SURUT TOTAL**
- Jalan Pendidikan **SURUT TOTAL**
- Jalan Gudang Station **SURUT TOTAL**
- Jalan Tanggulrejo **SURUT TOTAL**
- Jalan Lengkong **SURUT TOTAL**
- Jalan Raya lama **SURUT TOTAL**
- Jalan Kauman **SURUT TOTAL**
- Jalan Rumah sakit **SURUT TOTAL**
- Jalan Gilang KA **SURUT TOTAL**

Meninggal : 0

Hilang : 0

Luka Berat : 0

Luka Ringan : 0

Kerusakan : - Rumah Terdampak : 2,748 Unit
- Jiwa Tedampak : 7,543 Jiwa

Fasilitas Umum Total : 51 Unit

- Pendidikan : 25
- Ibadah : 23
- Pemerintahan : 1
- Kesehatan : 2

Kerugian : -

Upaya : - Agen Bencana Prov. Jatim dan TRC PB BPBD Kab. Lamongan melakukan assessment di lokasi kejadian.
- TRC PB BPBD Kab. Lamongan berkoordinasi dengan Perangkat Desa

setempat.

- TRC PB BPBD Kab. Lamongan melakukan pemantauan ketinggian genangan air di lokasi kejadian.

- BPBD Kab. Lamongan menyalakan 3 pompa air ukuran 500, 2 pompa air berukuran 150, dan pompa portable ukuran 150

Sumber : Agen Bencana Kab. Lamongan
: TINGGI

3. Kabupaten / : Lamongan Kabupaten
Kota

Waktu : 2021-12-03 11:35:00

Tipe : Banjir

Kejadian

Lokasi : 1. Kec. Kalitengah
a. Ds. Tiwet
b. Ds. Jelakcatur, Dsn Glumo
c. Ds. Blajo
d. Ds. Gambuhan
e. Ds. Bojoasri
f. Ds. Somosari
2. Kec. Turi
a. Ds. Kemlagi Lor, Dsn Kiringan
b. Ds. Putat Kumpul
c. Ds. Pomahan Janggan
3. Kec. Glagah
a. Ds. Soko
b. Ds. Menganti
c. Ds. Pasi
4. Kec. Deket
a. Ds. Laladan
b. Ds. Sidomulyo
c. Ds. Weduni
5. Kec. Karangbinangun
a. Ds. Somowinangun
b. Ds. Waruk
c. Ds. Karanganom
d. Ds. Ketapang Telu
e. Ds. Sukorejo

Koordinat : -7.021288, 112.323692

Cuaca : Hujan Lebat

Kronologi : Curah hujan yang tinggi pada hari Jum'at, 03 Desember 2021, pkl. 11.35 WIB mengakibatkan debit air meningkat sehingga menyebabkan di Sungai Bengawan Njero meluap dan menggenangi 2 (dua) Kecamatan di Kab. Lamongan.

#UPDATE 18 DESEMBER 2021 PKL. 14.35 WIB

Perkembangan :

- Curah hujan yang tinggi pada hari Jum'at, 03 Desember 2021, pkl. 11.35 WIB mengakibatkan debit air meningkat sehingga menyebabkan Sungai Bengawan Jero meluap dan menggenangi 2 (dua) Kecamatan di Kab. Lamongan.

- Cuaca saat ini : **Cerah Berawan**

- Pompa Air sejumlah 4 (empat) unit telah dinyalakan guna mengurangi ketinggian genangan air.

Dampak :

1. Kec. Kalitengah

a. Ds. Tiwet

- JPD tergenang ± 30 - 45 cm (~)

- b. Ds. Jelakcatur, Dsn. Glumo
- JPD tergenang ± 30 - 44 cm (-)
- c. Ds. Blajo
- JPD tergenang ± 15 - 24 cm (~)
- d. Ds. Gambuhan
- JPD tergenang ± 20 - 29 cm (-)
- e. Ds. Bojoasri
- JPD tergenang ± 20 - 34 cm (-)
- f. Ds. Somosari
- JPD tergenang ± 20 - 24 cm (-)

2. Kec. Turi

- a. Ds. Kemlagi Lor, Dsn. Kiringan
- JPD tergenang ± 20 - 35 cm (~)
- b. Ds. Putat Kumpul
- JPD tergenang ± 30 - 39 cm (-)
- c. Ds. Pomahan Janggan
- JPD tergenang ± 15 - 20 cm (~)
- f. Ds. Banbang
- Ketinggian air ± 10 - 15 (~)

3. Kec. Glagah

- a. Ds. Soko
- JPD tergenang ± 20 - 24 cm (-)
- b. Ds. Menganti
- JPD tergenang ± 15 - 20 cm (~)
- c. Ds. Pasi
- JPD tergenang ± 15 - 20 cm (~)

4. Kec. Deket

- a. Ds. Laladan
- JPD tergenang ± 10 - 20 cm (~)
- b. Ds. Sidomulyo
- JPD tergenang ± 20 - 34 cm (-)
- c. Ds. Weduni
- JPD tergenang ± 15 - 19 cm (~)

5. Kec. Karangbinangun

- a. Ds. Somowinangun
- JPD tergenang ± 20 - 30 cm (-)
- b. Ds. Waruk
- JPD tergenang ± 15 - 22 cm (-)
- c. Ds. Karanganom
- JPD tergenang ± 20 - 26 cm (-)
- d. Ds. Ketapang Telu
- JPD tergenang ± 20 - 24 cm (-)
- e. Ds. Sukorejo
- JPD tergenang ± 10 - 15 cm (+)

Meninggal : 0

Hilang : 0

Luka Berat : 0

Luka Ringan : 0

Kerusakan :

Kerugian : -

Upaya : - Agen Bencana Prov. Jatim dan TRC PB Kab. Lamongan melakukan assessment di lokasi kejadian.
- Agen Bencana Prov. Jatim dan TRC PB Kab. Lamongan berkoordinasi dengan pemerintah desa setempat.
- TRC PB Kab. Lamongan melakukan pemantauan ketinggian genangan air di lokasi kejadian.

Sumber : Agen Bencana Jatim Kab. Lamongan

: TINGGI

B. Kejadian Lain-lain

1. Kabupaten / : Magetan Kabupaten
Kota
- Waktu : 2021-12-18 18:00:00
Tipe : Angin Kencang
Kejadian
- Lokasi : **Kec. Kartoharjo**
1. Dsn. Singgahan RT 03 RW 01, Ds. Kartoharjo
2. Ds. Gunungan
Kec. Barat
1. Kel. Tebon
2. Ds. Tebon
3. Ds. Karangsono
- Koordinat : -7.532855,111.460381
Cuaca : Berawan
Kronologi : Pada hari Sabtu, 18 Desember 2021 pukul 16.00 WIB terjadi hujan lebat di
sertai angin kencang yang terjadi sekitar 2 jam di wilayah Kab. Magetan
hingga mengakibatkan pohon tumbang di beberapa ruas jalan dan di
permukiman warga serta mengakibatkan kerusakan pada rumah dan toko
warga
- Meninggal : 0
Hilang : 0
Luka Berat : 0
Luka : 0
Ringan
- Kerusakan : **Kec. Kartoharjo**
1. Dsn. Singgahan RT 03 RW 01, Ds. Kartoharjo Kec. Kartoharjo
- Rumah Rusak Ringan : 2 Unit
2. Ds. Gunungan, Kec. Kartoharjo
- Pohon Tumbang : 1 Unit
Kec. Barat
1. Kel. Tebon, Kec. Barat
- Rumah rusak ringan : 1 Unit
- Toko rusak ringan : 1 Unit
2. Ds. Tebon, Kec. Barat
- Pohon Tumbang : 1 Unit
3. Ds. Karangsono, Kec. Barat
- Pohon Tumbang : 1 Unit
- Total Dampak :**
- Rumah Rusak Ringan : 3 Unit
- Toko Rusak Ringan : 1 Unit
- Pohon Tumbang : 3 Unit
- Kerugian : -
Upaya : - Agen Bencana Prov. Jatim dan TRC PB Kab. Magetan melakukan
Assessment di lokasi terdampak
- Agen Bencana Prov. Jatim dan TRC PB Kab. Magetan berkoordinasi
dengan Pemerintah Desa setempat
- TRC BPBD Kab. Magetan melakukan pembersihan dan pemotongan pohon
tumbang di lokasi kejadian
- Unsur yang terlibat :
- BPBD Kab. Magetan
- Agen Bencana Prov. Jatim

- Relawan
- SAR MTA
- ILHAM RECUE
- Destana Ds. Pojok
- SAR Sikatan Ngawi
- Warga setempat

Sumber : Agen Bencana Jatim

2. Kabupaten / : Blitar Kabupaten
 Kota

Waktu : 2021-12-18 18:00:00

Tipe : Tanah Longsor

Kejadian

Lokasi : RT.04/RW.03, Dsn. Bangunrejo, Ds. Bumirejo, Kec. Kesamben

Koordinat : -8.105275,112.312454

Cuaca : Hujan Ringan

Kronologi : Pada hari Sabtu, 18 Desember 2021 pukul 14.00 terjadi hujan lebat mengguyur sebagian wilayah Kab. Blitar yang mengakibatkan tanah longsor dengan volume T 18 m dan L 10 m pada pukul 18.00 WIB menutup jalan utama yg menghubungkan Dsn. Bangunrejo dan Dsn. Sukorejo sehingga warga yg melintas jalan tersebut harus melewati jalur alternatif.

Meninggal : 0

Hilang : 0

Luka Berat : 0

Luka Ringan : 0

Kerusakan : - Tebing Longsor : T 18 m, L 10 m
 - Akses jalan protokol Ds. Bumirejo yang menghubungkan Dsn. Bangunrejo dan Dsn. Sukorejo tertimbun material longsor

Kerugian : -

Upaya : - Agen Bencana Prov. Jatim dan TRC PB Kab. Blitar melakukan Assessment di lokasi terdampak
 - Agen Bencana Prov. Jatim dan TRC PB Kab. Blitar berkoordinasi dengan Pemerintah Desa setempat, akan dilakukan kerjabakti pembersihan material longsor pada hari Minggu, 19 Desember 2021.

Unsur yang terlibat :
 - BPBD Kab. Blitar
 - Agen Bencana Prov. Jatim

Sumber : Agen Bencana Jatim

3. Kabupaten / : Bondowoso Kabupaten
 Kota

Waktu : 2021-12-18 16:19:00

Tipe : Angin Kencang

Kejadian

Lokasi : Ds. Sumbersari, Kec. Maesan

Koordinat : -8.037820,113.769897

Cuaca : Hujan Lebat

Kronologi : Pada hari Sabtu,18 Desember 2021 Pukul 15.30 WIB terjadi hujan lebat yang disertai angin kencang di Kab.Bondowoso, Kec. Maesan yang mengakibatkan 3 atap rumah warga rusak pada pukul 16.19 WIB.

Meninggal : 0

Hilang : 0

Luka Berat : 0

Luka Ringan : 0
Kerusakan : - Rumah Rusak Ringan : 2 Unit
 : - Rumah Rusak Sedang : 1 Unit
Kerugian : -
Upaya : - Agen Bencana Prov. Jatim dan TRC PB Kab. Bondowoso melakukan Assessment di lokasi terdampak
 : - Agen Bencana Prov. Jatim dan TRC PB Kab. Bondowoso berkoordinasi dengan Pemerintah Desa setempat
Sumber : Agen Bencana Jatim Kab. Bondowoso

4. Kabupaten / Kota : Kediri Kabupaten
Waktu : 2021-12-18 15:30:00
Tipe Kejadian : Banjir
Lokasi : Dsn. Tawang, Ds. Tawang, Kec. Wates, Kab. Kediri
Koordinat : -7.928651,112.110252
Cuaca : Hujan Sedang - Lebat
Kronologi : Pada hari Sabtu, 18 Desember 2021 Pukul 15.30 WIB, terjadi hujan lebat di wilayah Ds. Tawang, Kec. Wates yang mengakibatkan debit air di gorong-gorong meningkat karena tumpukan sampah dan pohon tumbang yang menyangkut di gorong-gorong sehingga air meluap ke jalan serta masuk ke beberapa rumah warga.
Meninggal : 0
Hilang : 0
Luka Berat : 0
Luka Ringan : 0
Kerusakan : 22 Rumah terkena luapan air
Kerugian : -
Upaya : - Agen Bencana Prov. Jatim dan TRC PB BPBD Kab. Kediri meninjau lokasi kejadian dan melakukan assesment.
 : - Agen Bencana Prov. Jatim dan TRC PB BPBD Kab. Kediri berkoordinasi dengan Perangkat Desa, Kapolsek, dan masyarakat setempat.
 : - TRC PB BPBD Kab. Kediri melakukan pemantauan terhadap ketinggian air.
Sumber : Agen Bencana Jatim Kab. Kediri

5. Kabupaten / Kota : Ponorogo Kabupaten
Waktu : 2021-12-18 02:00:00
Tipe Kejadian : Kejadian Lain
Lokasi : Jln. Werkudoro Dkh. Ketonggo RT/RW 02/02 Ds. Ketonggo, Kec. Bungkal, Kab. Ponorogo.
Koordinat : -7.998657,111.444862
Cuaca : Hujan Lebat
Kronologi : Pada hari Jumat 17 Desember 2021 pukul 21.30 hingga 01.30 WIB terjadi hujan lebat di wilayah Kec. Bungkal yang mengakibatkan kenaikan debit sungai yang sangat deras. Pada pukul 02.00 WIB jembatan penghubung Desa Ketonggo dan Desa Kunti terputus akibat tergerusnya pondasi jembatan.
Meninggal : 0

Hilang : 0
Luka Berat : 0
Luka : 0
Ringan
Kerusakan : Jembatan putus : 1 unit
Kerugian : -
Upaya : - Agen Bencana Prov. Jatim dan TRC PB BPBD Kab. Ponorogo melakukan assessment di lokasi kejadian.
- TRC PB BPBD Kab. Ponorogo berkoordinasi dengan Perangkat Desa setempat.
Sumber : Agen Bencana Jatim Kab. Ponorogo

II. Kejadian Lain – Lain

1. Kabupaten / : Magetan Kabupaten
Kota

Waktu : 2021-12-18 18:00:00

Tipe : Angin Kencang

Kejadian

Lokasi : **Kec. Kartoharjo**
1. Dsn. Singgahan RT 03 RW 01, Ds. Kartoharjo
2. Ds. Gunungan
Kec. Barat
1. Kel. Tebon
2. Ds. Tebon
3. Ds. Karangsono

Koordinat : -7.532855,111.460381

Cuaca : Berawan

Kronologi : Pada hari Sabtu, 18 Desember 2021 pukul 16.00 WIB terjadi hujan lebat di sertai angin kencang yang terjadi sekitar 2 jam di wilayah Kab. Magetan hingga mengakibatkan pohon tumbang di beberapa ruas jalan dan di permukiman warga serta mengakibatkan kerusakan pada rumah dan toko warga

Meninggal : 0

Hilang : 0

Luka Berat : 0

Luka : 0

Ringan

Kerusakan : **Kec. Kartoharjo**
1. Dsn. Singgahan RT 03 RW 01, Ds. Kartoharjo Kec. Kartoharjo
- Rumah Rusak Ringan : 2 Unit
2. Ds. Gunungan, Kec. Kartoharjo
- Pohon Tumbang : 1 Unit
Kec. Barat
1. Kel. Tebon, Kec. Barat
- Rumah rusak ringan : 1 Unit
- Toko rusak ringan : 1 Unit
2. Ds. Tebon, Kec. Barat
- Pohon Tumbang : 1 Unit
3. Ds. Karangsono, Kec. Barat
- Pohon Tumbang : 1 Unit

Total Dampak :

- Rumah Rusak Ringan : 3 Unit

- Toko Rusak Ringan : 1 Unit

- Pohon Tumbang : 3 Unit

Kerugian : -

Upaya : - Agen Bencana Prov. Jatim dan TRC PB Kab. Magetan melakukan Assessment di lokasi terdampak
- Agen Bencana Prov. Jatim dan TRC PB Kab. Magetan berkoordinasi dengan Pemerintah Desa setempat
- TRC BPBD Kab. Magetan melakukan pembersihan dan pemotongan pohon tumbang di lokasi kejadian

Unsur yang terlibat :

- BPBD Kab. Magetan
- Agen Bencana Prov. Jatim
- Relawan
- SAR MTA
- ILHAM RECUE
- Destana Ds. Pojok
- SAR Sikatan Ngawi
- Warga setempat

Sumber : Agen Bencana Jatim

2. Kabupaten / : Blitar Kabupaten
Kota

Waktu : 2021-12-18 18:00:00

Tipe : Tanah Longsor

Kejadian

Lokasi : RT.04/RW.03, Dsn. Bangunrejo, Ds. Bumirejo, Kec. Kesamben

Koordinat : -8.105275,112.312454

Cuaca : Hujan Ringan

Kronologi : Pada hari Sabtu, 18 Desember 2021 pukul 14.00 terjadi hujan lebat mengguyur sebagian wilayah Kab. Blitar yang mengakibatkan tanah longsor dengan volume T 18 m dan L 10 m pada pukul 18.00 WIB menutup jalan utama yg menghubungkan Dsn. Bangunrejo dan Dsn. Sukorejo sehingga warga yg melintas jalan tersebut harus melewati jalur alternatif.

Meninggal : 0

Hilang : 0

Luka Berat : 0

Luka Ringan : 0

Kerusakan : - Tebing Longsor : T 18 m, L 10 m
- Akses jalan protokol Ds. Bumirejo yang menghubungkan Dsn. Bangunrejo dan Dsn. Sukerejo tertimbun material longsor

Kerugian : -

Upaya : - Agen Bencana Prov. Jatim dan TRC PB Kab. Blitar melakukan Assessment di lokasi terdampak
- Agen Bencana Prov. Jatim dan TRC PB Kab. Blitar berkoordinasi dengan Pemerintah Desa setempat, akan dilakukan kerjabakti pembersihan material longsor pada hari Minggu, 19 Desember 2021.

Unsur yang terlibat :

- BPBD Kab. Blitar
- Agen Bencana Prov. Jatim

Sumber : Agen Bencana Jatim

3. Kabupaten / : Bondowoso Kabupaten
Kota

Waktu : 2021-12-18 16:19:00

Tipe : Angin Kencang

Kejadian

Lokasi : Ds. Sumpersari, Kec. Maesan
Koordinat : -8.037820,113.769897
Cuaca : Hujan Lebat
Kronologi : Pada hari Sabtu,18 Desember 2021 Pukul 15.30 WIB terjadi hujan lebat yang disertai angin kencang di Kab.Bondowoso, Kec. Maesan yang mengakibatkan 3 atap rumah warga rusak pada pukul 16.19 WIB.
Meninggal : 0
Hilang : 0
Luka Berat : 0
Luka Ringan : 0
Kerusakan : - Rumah Rusak Ringan : 2 Unit
- Rumah Rusak Sedang : 1 Unit
Kerugian : -
Upaya : - Agen Bencana Prov. Jatim dan TRC PB Kab. Bondowoso melakukan Assessment di lokasi terdampak
- Agen Bencana Prov. Jatim dan TRC PB Kab. Bondowoso berkoordinasi dengan Pemerintah Desa setempat
Sumber : Agen Bencana Jatim Kab. Bondowoso

4. Kabupaten / : Kediri Kabupaten
Kota
Waktu : 2021-12-18 15:30:00
Tipe : Banjir
Kejadian
Lokasi : Dsn. Tawang, Ds. Tawang, Kec. Wates, Kab. Kediri
Koordinat : -7.928651,112.110252
Cuaca : Hujan Sedang - Lebat
Kronologi : Pada hari Sabtu, 18 Desember 2021 Pukul 15.30 WIB, terjadi hujan lebat di wilayah Ds. Tawang, Kec. Wates yang mengakibatkan debit air di gorong-gorong meningkat karena tumpukan sampah dan pohon tumbang yang menyangkut di gorong-gorong sehingga air meluap ke jalan serta masuk ke beberapa rumah warga.
Meninggal : 0
Hilang : 0
Luka Berat : 0
Luka Ringan : 0
Kerusakan : 22 Rumah terkena luapan air
Kerugian : -
Upaya : - Agen Bencana Prov. Jatim dan TRC PB BPBD Kab. Kediri meninjau lokasi kejadian dan melakukan assesment.
- Agen Bencana Prov. Jatim dan TRC PB BPBD Kab. Kediri berkoordinasi dengan Perangkat Desa, Kapolsek, dan masyarakat setempat.
- TRC PB BPBD Kab. Kediri melakukan pemantauan terhadap ketinggian air.
Sumber : Agen Bencana Jatim Kab. Kediri

5. Kabupaten / : Ponorogo Kabupaten
Kota
Waktu : 2021-12-18 02:00:00
Tipe : Kejadian Lain
Kejadian
Lokasi : Jln. Werkudoro Dkh. Ketonggo RT/RW 02/02 Ds. Ketonggo, Kec. Bungkal,

Kab. Ponorogo.

Koordinat : -7.998657,111.444862
Cuaca : Hujan Lebat
Kronologi : Pada hari Jumat 17 Desember 2021 pukul 21.30 hingga 01.30 WIB terjadi hujan lebat di wilayah Kec. Bungkal yang mengakibatkan kenaikan debit sungai yang sangat deras. Pada pukul 02.00 WIB jembatan penghubung Desa Ketonggo dan Desa Kunti terputus akibat tergerusnya pondasi jembatan.
Meninggal : 0
Hilang : 0
Luka Berat : 0
Luka Ringan : 0
Kerusakan : Jembatan putus : 1 unit
Kerugian : -
Upaya : - Agen Bencana Prov. Jatim dan TRC PB BPBD Kab. Ponorogo melakukan assessment di lokasi kejadian.
- TRC PB BPBD Kab. Ponorogo berkoordinasi dengan Perangkat Desa setempat.
Sumber : Agen Bencana Jatim Kab. Ponorogo

III. Pantauan Gunung Api di Wilayah Jawa Timur

Gunung api di wilayah Jawa Timur yang terpantau sebagai berikut:

1. Gunung Bromo : **WASPADA** (Level II) Sejak Tanggal 20 Oktober 2016
2. Gunung Semeru : **SIAGA** (Level III) Sejak Tanggal 16 Desember 2021
3. Gunung Raung : **NORMAL** (Level I) Sejak Tanggal 09 Agustus 2021
4. Gunung Ijen : **NORMAL** (Level I) Sejak Tanggal 08 Agustus 2014
5. Gunung Kelud : **NORMAL** (Level I) Sejak Tanggal 07 Agustus 2014
6. Gunung Lamongan : **NORMAL** (Level I) Sejak Tanggal 19 April 2012
7. Gunung Arjuno – Welirang : **NORMAL** (Level I) Sejak Tahun 1995

IV. Pantauan Titik Panas Wilayah Jawa Timur

Pantauan berdasarkan sensor **MODIS (Moderate Resolution Imaging Spectroradiometer)** dari Satelit Terra, Aqua, Suomi pada hari **Sabtu - Minggu, 18 - 19 Desember 2021, pukul 07.00 s/d 07.00 WIB**. Dilaporkan sebagai berikut :

No.	Koordinat	Tanggal	Waktu (WIB)	Tingkat	Kecamatan	Kab/Kota	Keterangan
1.	-7 09366 112 30022	2021-12-19	00:49:27 WIB	Medium	Pucuk	Lamongan	Persawahan

V. Peringatan Dini Cuaca Wilayah Jawa Timur

A. Peringatan Dini Cuaca Jawa Timur pada hari **Sabtu - Minggu, 18 - 19 Desember 2021, pukul 11.40 s/d 19.29 WIB**. Berpotensi terjadi Hujan Sedang – Lebat yang dapat disertai Kilat/Petir dan Angin Kencang terjadi sebanyak **6 (Enam)** kali peringatan (Prakirawan-BMKG Surabaya).

B. Penyebaran informasi peringatan dini Jawa Timur :

1. Menelepon Kabupaten/ Kota yang diperkirakan berpotensi terjadi hujan.
2. Menyebarkan informasi melalui Radio Komunikasis VHF BPBD Provinsi Jawa Timur pada freq 169.225 Mhz dan VHF RAPI pada freq 142.040 Mhz.
3. Menyebarkan informasi ke Kab/Kota melalui SMS Gateway BPBD Provinsi Jawa Timur dan melalui ponsel monitoring nomor 081231780000 dan Jejaring Sosial.

VI. Prakiraan Cuaca Wilayah Jawa Timur

Prakiraan Cuaca Provinsi Jawa Timur pada **Minggu - Senin, 19 – 20 Desember 2021**, pukul **07.00 s/d 07.00 WIB**. Dila porkan sebagai berikut :

- A. - **Pagi hari** : diprakirakan Cerah, Berawan, dan Hujan Ringan-Sedang.
 - **Siang-Sore hari** : diprakirakan **Cerah, Berawan, Hujan Ringan-Sedang, dan Hujan Lebat disertai Petir.**
 - **Malam hari** : diprakirakan Cerah, Berawan, Berkabut, dan Hujan Ringan-Sedang.
 - **Dini hari** : diprakirakan Cerah, Berawan, Berkabut, dan Hujan Ringan-Sedang.
- **Suhu udara** : 15 - 33 °C
 - **Kelembapan udara** : 65 - 100 %
 - **Angin** : dominan dari Barat Daya - Selatan dengan kecepatan 05 - 30 km/jam
- B. - **Peringatan dini** :
Waspadai hujan intensitas sedang hingga lebat disertai petir dan angin kencang sesaat pada:
 - **Siang-Sore hari** di wilayah Nganjuk, Kab. Madiun, Ponorogo, Tulungagung, Kota Blitar, Kota Kediri, Kab. Malang, Kota Malang, Kab. Probolinggo, Lumajang dan Situbondo.

Sumber : *BMKG Stasiun Meteorologi Juanda*

VII. Prakiraan Tinggi Gelombang

Prakiraan gelombang laut maksimum di wilayah Jawa Timur **Minggu - Senin, 19 - 20 Desember 2021**, pukul **07.00 s/d 07.00 WIB** Dilaporkan sebagai berikut :

- A. **Kondisi Sinoptik** : Hujan, arah angin dari Selatan - Barat Daya, kec. angin maksimum di L. Jawa bagian timur 10 knots dan S. Hindia selatan Jatim 14 knots. Tinggi gelombang di L. Jawa bagian timur antara 0.1-0.5 m dan di S. Hindia selatan Jatim antara 1.8-3.8 m
- B. **Peringatan** : Waspada tinggi gelombang lebih dari 2.5 m di Perairan selatan Jatim, S. Hindia selatan Jatim.

Sumber : *BMKG Maritim Surabaya*


VIII. Komunikasi Radio

Berdasarkan monitoring dari Media Sosial (Facebook, WhatsApp & Telegram) dan Radio Pusdalops BPBD Provinsi Jawa Timur di Frekwensi HF 11.437.5, VHF 169.225 Mhz, dan VHF 142.040 MHz pada hari pada **Sabtu - Minggu, 18 - 19 Desember 2021**, pukul **07.00 s/d 07.00 WIB**. Dilaporkan sebagai berikut :

LOG SHEET		Tanggal : 18 - 19 Desember 2021
Operator : Ibni & Jundan		Hari : Sabtu - Minggu
		STASIUN : PUSDALOPS BPBD JATIM
REKAP PERCAKAPAN		
Waktu	Pengirim	Percakapan
18/12/2021 07:00:00	Kota Batu	Cerah Berawan
18/12/2021 07:00:00	Kab. Bojonegoro	Berawan
18/12/2021 07:00:00	Kab. Jombang	Cerah
18/12/2021 07:00:00	Kota Pasuruan	Cerah Berawan
18/12/2021 08:06:00	Kab. Magetan	Cerah Berawan
18/12/2021 08:14:00	Kab. Ponorogo	Cerah
18/12/2021 10:00:00	Kota Pasuruan	Cerah
18/12/2021 10:00:00	Kab. Trenggalek	Cerah Berawan
18/12/2021 10:27:00	Kab. Sumenep	Cerah
18/12/2021 11:03:00	Kab. Gresik	Berawan
18/12/2021 11:12:00	Kab. Tulungagung	Cerah Berawan
18/12/2021 12:00:00	Kab. Pacitan	Cerah
18/12/2021 12:00:00	Kab. Tuban	Cerah
18/12/2021 13:00:00	Kab. Jombang	Hujan Ringan
18/12/2021 13:09:00	Kab. Gresik	Berawan
18/12/2021 14:00:00	Kota Pasuruan	Cerah Berawan

18/12/2021 14:47:00	Kab. Madiun	Cerah Berawan
18/12/2021 15:02:00	Kab. Gresik	Berawan
18/12/2021 15:07:00	Kab. Kediri	Berawan
18/12/2021 16:00:00	Kab. Madiun	Berawan
18/12/2021 16:12:00	Kab. Nganjuk	Cerah Berawan
18/12/2021 16:13:00	Kab. Magetan	Hujan Ringan
18/12/2021 17:00:00	Kab. Pacitan	Cerah Berawan
18/12/2021 17:01:00	Kab. Situbondo	Cerah
18/12/2021 17:04:00	Kota Pasuruan	Cerah Berawan
18/12/2021 17:15:00	Kab. Ponorogo	Berawan - Hujan Ringan
18/12/2021 17:38:00	Kab. Bojonegoro	Berawan - Hujan Ringan
18/12/2021 18:21:00	Kab. Lumajang	Hujan Sedang - Lebat
18/12/2021 18:27:00	Kab. Probolinggo	Berawan - Hujan Ringan
18/12/2021 18:37:00	Kab. Tuban	Cerah
18/12/2021 19:00:00	Kab. Nganjuk	Cerah Berawan
18/12/2021 19:00:00	Kab. Jombang	Berawan
18/12/2021 19:25:00	Kab. Situbondo	Cerah Berawan
18/12/2021 19:59:00	Kota Batu	Hujan Ringan - Sedang
18/12/2021 20:00:00	Kab. Gresik	Cerah Berawan
18/12/2021 20:13:00	Kota Kediri	Cerah
18/12/2021 20:54:00	Kab. Sampang	Cerah
18/12/2021 20:57:00	Kota Pasuruan	Cerah Berawan
18/12/2021 21:16:00	Kab. Sidoarjo	Cerah
18/12/2021 21:20:00	Kab. Trenggalek	Berawan
18/12/2021 21:29:00	Kab. Tulungagung	Berawan - Hujan Ringan
18/12/2021 21:31:00	Kab. Trenggalek	Berawan
18/12/2021 21:58:00	Kab. Probolinggo	Cerah
18/12/2021 21:59:00	Kab. Jombang	Berawan
18/12/2021 22:00:00	Kab. Nganjuk	Berawan
18/12/2021 22:01:00	Kab. Ngawi	Berawan - Hujan Ringan
18/12/2021 22:16:00	Kab. Blitar	Berawan - Hujan Ringan
18/12/2021 22:36:00	Kab. Gresik	Cerah Berawan
18/12/2021 23:10:00	Kab. Tuban	Cerah
18/12/2021 23:32:00	Kab. Kediri	Cerah
18/12/2021 23:35:00	Kab. Madiun	Berawan
18/12/2021 23:40:00	Kab. Ponorogo	Berawan
18/12/2021 23:52:00	Kota Pasuruan	Cerah Berawan
19/12/2021 01:18:00	Kab. Jombang	Berawan
19/12/2021 01:22:00	Kab. Sidoarjo	Cerah Berawan
19/12/2021 06:20:00	Kab. Bojonegoro	Berawan
19/12/2021 06:33:00	Kab. Sidoarjo	Cerah
19/12/2021 06:35:00	Kab. Ngawi	Cerah
19/12/2021 06:55:00	Kab. Probolinggo	Cerah
19/12/2021 06:57:00	Kota Pasuruan	Cerah Berawan
19/12/2021 07:00:00	Kab. Ponorogo	Cerah
19/12/2021 07:00:00	Kab. Nganjuk	Berawan
19/12/2021 07:00:00	Kota Batu	Berawan
19/12/2021 07:00:00	Kab. Madiun	Berawan

Sidoarjo, 19 Desember 2021
a.n. KAPUSDALOPS PB
BPBD Prov. Jawa Timur
Manager,




DINO ANDALANANTO, S.Kom

NIPTTPK. 208-03061985-012019-1875

Operator,

1.



IBNI ABDILLAH S. A.Md

NIPTTPK. 208-15021992-012019-1907

2.



KANIZ EL JUNDAN