

PEMERINTAH PROVINSI JAWA TIMUR
BADAN PENANGGULANGAN BENCANA DAERAH

Jl. Letjen S. Parman No. 55 Waru, Telp. (031) 8550222; Fax. (031) 8550101
WARU – SIDOARJO

Sidoarjo, 17 Desember 2021

Nomor : 360/ ~~3004~~ /208.1/2021
Sifat : Penting
Lampiran : -
Perihal : Laporan Harian Bencana

Kepada
Yth. Ibu Gubernur Jawa Timur


Di **SURABAYA**

Bersama ini disampaikan dengan hormat **Laporan Harian** PUSDALOPS PB BPBD Provinsi Jawa Timur kejadian bencana pada Tanggal 16 – 17 Desember 2021 pukul 07.00 WIB, berdasarkan pantauan petugas piket dan laporan dari BPBD Kabupaten / Kota se Jawa Timur sebagaimana terlampir.

Demikian untuk menjadi periksa.

An. KEPALA PELAKSANA
BADAN PENANGGULANGAN BENCANA DAERAH
PROVINSI JAWA TIMUR
Sekretaris,
u.b.

Kasubbag Umum dan Kepegawaian


KEMAL FARUK, S.Sos
Penata Tk. I
NIP. 19671018 199803 1 008

TEMBUSAN :

- Yth. 1. Bp. Kepala BNPB di Jakarta
2. Bp. Kepala Kepolisian Daerah Jawa Timur
3. Bp. Wakil Gubernur Jawa Timur
4. Bp. Sekretaris Daerah Prov. Jatim selaku Kepala ex officio BPBD Prov. Jatim
5. Bp. Kepala Pelaksana BPBD Prov. Jatim



PEMERINTAH PROVINSI JAWA TIMUR
BADAN PENANGGULANGAN BENCANA DAERAH

Jl. Letjen. S. Parman No. 55 Waru, Telp. (031) 8550222; Fax. (031) 8550101
SIDOARJO – 61256

LAPORAN HARIAN PUSDALOPS

Dilaporkan kejadian alam dan bencana di wilayah Jawa Timur yang terjadi pada **Kamis – Jum'at, 16 - 17 Desember 2021, pukul 07.00 s/d 07.00 WIB**. Informasi yang diperoleh Pusdalops BPBD Provinsi Jawa Timur, sebagai berikut :

I. Kejadian Bencana

1. Kabupaten / : Jember Kabupaten
Kota
Waktu : 2021-12-16 06:11:00
Tipe : Gempa Bumi
Kejadian
Lokasi : 42 km BaratDaya JEMBER-JATIM
Koordinat : -8.550000,113.489998
Cuaca : Cerah
Kronologi : Kekuatan : 5,1 SR
Tanggal : 16-Desember-2021
Waktu Gempa : 06:01:33 WIB
Lintang : 8.55 LS
Bujur : 113.49 BT
Kedalaman : 10 Km

#Update Pkl. 12.00 WIB

Lokasi Terdampak :

Kab. Jember

Kec. Ambulu :

- a) Dsn. Watu Ulo, Ds. Sumberejo
- b) Dsn. Karanganyar, Ds. Ambulu
- c) Dsn. Watu Kebo, Ds. Andongsari
- d) Dsn. Babakan Nongko, Ds. Sabrang

Kec. Tempurejo :

- a) Dsn. Wonoasri, Ds. Wonoasri
- b) Dsn. Kraton, Ds. Wonoasri
- c) Dsn. Krajan, Ds. Curahnongko
- d) Dsn. Pondokrejo Timur, Ds. Pondokrejo

Kec. Silo :

- a) Dsn. Tanah Manis, Ds. Sidomulyo

Kec. Puger :

- a) Dsn. Darungan, Ds. Jambearum
- b) Dsn. Kasiyan Timur, Ds. Kasiyan

Kec. Wuluhan :

- a) Dsn. Tegal Banteng, Ds. Kesilir
- b) Dsn. Karangsono, Ds. Kesilir
- c) Dsn. Dukuh, Ds. Dukuhdempok
- d) Dsn. Kepel, Ds. Lojejer

Korban Jiwa :

Luka Ringan : 4 Jiwa

- a) Siti lutfia (P/30)
- b) Tari (L/70)
- c) Abdul Rosid (L/-)
- d) Endang Sulistiowati (P/19)

#Update Pkl. 16.15 WIB

Kec. Ambulu :

- a) Ds. Ambulu
 - Rumah Rusak Ringan : 1 Unit
 - Fasum (Sekolah) : 1 Unit (+)
- b) Ds. Sumberejo
 - Rumah Rusak Ringan : 15 Unit (+)
 - Rumah Rusak Sedang : 6 Unit (+)
 - Fasum : 1 Unit
- c) Ds. Andongsari
 - Rumah Rusak Ringan : 1 Unit
- d) Ds. Sabrang
 - Rumah Rusak Ringan : 1 Unit (+)
 - Rumah Rusak Berat : 1 Unit

Kec. Tempurejo :

- a) Ds. Wonoasri
 - Rumah Rusak Ringan : 2 Unit
 - Fasum (Gedung Sebaguna) : 1 Unit
- b) Ds. Pondokrejo
 - Rumah Rusak Sedang : 1 Unit (+)
- c) Ds. Curahnongko
 - Rumah Rusak Ringan : 1 Unit
 - Rumah Rusak Sedang : 1 Unit

Kec. Silo :

- a) Ds. Sidomulyo
 - Rumah Rusak Ringan : 1 Unit

Kec. Puger :

- a) Ds. Kasiyan
 - Rumah Rusak Ringan : 1 Unit
- b) Ds. Jambearum
 - Rumah Rusak Sedang : 1 Unit

Kec. Wuluhan :

- a) Ds. Dukuhdempok
 - Rumah Rusak Ringan : 1 Unit
- b) Ds. Kesilir
 - Rumah Rusak Ringan : 2 Unit
- c) Ds. Lojejer
 - Rumah Rusak Ringan : 1 Unit

Luka Ringan : 6 Jiwa

- a) Siti Ulfia (P/30)
- b) Tari (L/75)
- c) Abd. Rosid (L/-)
- d) Endang Susilowati (P/19)
- e) Solikin Hermanto (L/52)
- f) Dewi Maratus S. (P/13)

Meninggal : 0

Hilang : 0

Luka Berat : 0

Luka : 6

Ringan

Kerusakan : Informasi Tsunami : Gempa ini tidak berpotensi TSUNAMI
Gempa dirasakan 6 Kab./Kota antara lain :

1. Kab. Jember (II MMI)
2. Kab. Banyuwangi (II-III MMI)
3. Kab. Malang (II MMI)
4. Kab. Lumajang (I-II MMI)
5. Kab. Bondowoso (I-II MMI)

6. Kab. Trenggalek (I-II MMI)

Rumah Rusak Total : 38 Unit

Rumah Rusak Ringan : 28 Unit

Rumah Rusak Sedang : 9 Unit

Rumah Rusak Berat : 1 Unit

Fasum : 2 Unit

Kerugian : -

Upaya : 1. BPBD Prov. Jatim menyebarluaskan melalui moda yang ada.
2. BPBD Prov. Jatim berkoordinasi dengan Kab/Kota untuk perkembangan terkait dampak yang ditimbulkan akibat gempa tersebut.
3. BPBD Kab./Kota melakukan pendataan.
4. Agen Bencana Prov. Jatim dan TRC PB BPBD Kab. Jember melakukan assessment di lokasi kejadian.
5. Agen Bencana Prov. Jatim dan TRC PB BPBD Kab. Jember berkoordinasi dengan perangkat desa setempat.

Sumber : BMKG

2. Kabupaten / : Lamongan Kabupaten
Kota

Waktu : 2021-12-15 20:00:00

Tipe : Banjir

Kejadian

Lokasi : Ds. Banaran dan Kel. Babat, Kec. Babat.

Koordinat : -7.103790,112.170792

Cuaca : Berawan

Kronologi : Pada hari Rabu, 15 Desember 2021 pukul 20.30 WIB, terjadi banjir diberbagai tempat sekitar Kec. Babat, yang di akibatkan oleh peningkatan curah hujan.

Meninggal : 0

Hilang : 0

Luka Berat : 0

Luka Ringan : 0

Kerusakan : - Rumah Terdampak : 2,748 Unit
- Jiwa Tedampak : 7,543 Jiwa

Fasilitas Umum Total : 51 Unit

- Pendidikan : 25

- Ibadah : 23

- Pemerintahan : 1

- Kesehatan : 2

Kerugian : -

Upaya : - Agen Bencana Prov. Jatim dan TRC PB BPBD Kab. Lamongan melakukan assessment di lokasi kejadian.
- TRC PB BPBD Kab. Lamongan berkoordinasi dengan Perangkat Desa setempat.
- TRC PB BPBD Kab. Lamongan melakukan pemantauan ketinggian genangan air di lokasi kejadian.
- BPBD Kab. Lamongan menyalakan 3 pompa air ukuran 500, 2 pompa air berukuran 150, dan pompa portable ukuran 150

Sumber : Agen Bencana Kab. Lamongan

3. Kabupaten / : Madiun Kabupaten
Kota

Waktu : 2021-12-15 14:00:00

Tipe : Angin Puting Beliung

Kejadian

Lokasi : a) Kec. Wonoasri
- Ds. Sidomulyo, RT 1, 2, 3, 12, dan 16
- Ds. Ngadirejo, RT 1, 2, 3, 4, dan 5
- Ds. Jatirejo, RT 2, 3, dan 4
b) Kec. Sawahan
- Ds. Sidomulyo RT.19/RW.05

Koordinat : -7.588869,111.599167

Cuaca : Hujan Lebat

Kronologi : Pada hari Rabu, 15 Desember 2021 pukul 14.00 WIB, terjadi angin puting beliung di Kec. Wonoasri dan Kec. Sawahan, Kab. Madiun yang menyebabkan beberapa rumah rusak. Agen masih melakukan pendataan rumah rusak di lokasi kejadian.

#Update Kamis 16 Desember 2021 pkl. 06.15 WIB

Perkembangan :

- Kondisi cuaca saat ini : Cerah Berawan
- Dampak masih dalam proses pendataan.
- BPBD Prov. Jatim memberikan dukungan logistik untuk penanganan darurat bencana Angin Puting Beliung.

Korban :

- A.n Bpk. Wasis (50 Thn) RT 02 RW 01 Dsn. Sidomulyo Ds. Sidomulyo tertimpa atap seng luka robek di telapak tangan
- A.n Bpk. Suyat 60 th RT 02 RW 01 Ds. Ngadirejo kepala luka tertimpa genteng(dijahit)
- A.n Ibu Sukinem 70 Thn RT 02 RW 01 Ds Ngadirejo kepala luka tertimpa genteng (dijahit)
- A.n Ibu Mariyam Dsn. Pleset, Ds. Pangkur, Kec. Ngawi tertimpa bangunan rumah joglo (+)
- A.n Ibu Bibit RT 02 Ds. Sirapan kepala luka tertimpa material (+)
- A.n Ibu Mila RT 02 Ds. Sirapan kepala luka tertimpa material (+)
- A.n Ibu Sofyani RT 02 Ds. Sirapan kepala luka tertimpa material (+)

Meninggal : 0

Hilang : 0

Luka Berat : 1

Luka Ringan : 6

Kerusakan : a. Rumah Rusak : 515 Unit dengan rincian sbb :
- Rumah Rusak Ringan : 495 unit
- Rumah Rusak Sedang : 4 unit
- Rumah Rusak Berat : 16 unit
b. Fasum Rusak : 8 unit dengan rincian sbb :
- Fasum Rusak Ringan : 6 unit
- Fasum Rusak Sedang : 2 unit

Kerugian : -

Upaya : - Agen Bencana Prov. Jatim dan TRC PB BPBD Kab. Madiun meninjau lokasi kejadian dan melakukan assessment.
- TRC PB BPBD Kab. Madiun berkoordinasi dengan Muspika dan Perangkat Desa setempat.

Sumber : PB Jatim Kab. Madiun

4. Kabupaten / Kota : Gresik Kabupaten

Waktu : 2021-12-12 12:51:00

Tipe Kejadian : Banjir

Lokasi : Kec. Cerme :

- Ds. Dungus

- Ds. Morowudi
- Ds. Pandu
- Ds. Iker - Iker Geger
- Kec. Benjeng :
- Ds. Sedapurklagen
- Ds. Lundo
- Kec. Balongpanggang:
- Ds. Wotansari
- Ds. Banjaragung
- Ds. Pucung

Koordinat : -7.232209,112.529404

Cuaca : Hujan Sedang

Kronologi : Pada hari Minggu, 12 Desember 2021 pukul 12.51 WIB, terjadi banjir di Kec. Cerme yang di akibatkan oleh peningkatan curah hujan sehingga menyebabkan meluapnya air Kali Lamong.

#Update Kamis, 16 Desember 2021 Pukul 09.30WIB.

Perkembangan :

- Pada hari Minggu, 12 Desember 2021 pukul 12.51 WIB, terjadi banjir di Kec. Cerme yang di akibatkan oleh peningkatan curah hujan sehingga menyebabkan meluapnya air Sungai Kali Lamong.

- Cuaca saat ini : **Cerah**

- Kondisi Sungai Kali Lamong : **SIAGA KUNING**

Wilayah yang terdampak :

- Ds. Dungus **SURUT TOTAL**

- Ds. Morowudi **SURUT TOTAL**

- Ds. Iker - Iker Geger **SURUT TOTAL**

Dampak :

Kec. Cerme

Ds. Pandu

- Jalan Dusun Pandu tergenang **SURUT TOTAL**

- Tambak terdampak : 20 Ha (~)

- Persawahan tergenang : 15 Ha (~)

Kec. Balongpanggang (+)

Ds. Wotansari

- JPD tergenang dengan ketinggian 5 - 10 cm sepanjang 50 m

- Persawahan tergenang : 15 Ha

Ds. Banjaragung

- Rumah tergenang : 4 unit dengan ketinggian 5 - 10 cm

- Jalan lingkungan tergenang dengan ketinggian 10 - 40 cm sepanjang 300 m

- Persawahan tergenang : 15 Ha

#Update Kamis, 16 Desember 2021 Pukul 12.00 WIB.

Perkembangan :

- Cuaca saat ini : **Cerah**

- Kondisi Sungai Kali Lamong : **SIAGA KUNING**

Kec. Cerme

Ds. Pandu

- Tambak terdampak : 20 Ha (~)

- Persawahan tergenang : 15 Ha (~)

Kec. Benjeng

Ds. Sedapurklagen

- JPD tergenang 5 - 10 cm, sepanjang 100 m (+)

- Halaman Balai Desa dan Puskesmas tergenang 10-15 cm (+)

Kec. Balongpanggang

Ds. Wotansari

- Persawahan tergenang : 15 Ha (~)

Ds. Banjaragung

- Jalan lingkungan tergenang dengan ketinggian 10 - 30 cm sepanjang 200 m (-)
- Persawahan tergenang : 15 Ha (~)
- Ds. Pucung
- JPD dengan ketinggian 5- 10 sepanjang 50 m (+)

Total Rumah Terdampak : 29 Unit (+4)
 Total Sawah Terdampak : ± 110 Ha (+30)
 Total Tambak Terdampak : ± 25 Ha

#Update Kamis, 16 Desember 2021 Pukul 17.00 WIB.

Perkembangan :

- Cuaca saat ini : **Berawan**
- Kondisi Sungai Kali Lamong : **SIAGA KUNING**

Wilayah yang terdampak :

- Ds. Dungus **SURUT TOTAL**
- Ds. Morowudi **SURUT TOTAL**
- Ds. Iker - Iker Geger **SURUT TOTAL**
- Ds. Wotansari **SURUT TOTAL**

Dampak :

Kec. Cerme

Ds. Pandu

- Jalan Dusun Pandu tergenang **SURUT TOTAL**
- Tambak terdampak : 20 Ha (~)
- Persawahan tergenang : 15 Ha (~)

Kec. Benjeng

Ds. Sedapurklagen

- JPD tergenang 5 - 10 cm, sepanjang 100 m (~)
- Halaman Balai Desa dan Puskesmas tergenang 10-15 cm (~)

Ds. Lundo

- Jalan lingkungan tergenang 10-15 cm sepanjang 50 m (~)
- persawahan 10 Ha (~)

Kec. Balongpanggang

Ds. Wotansari

- JPD tergenang **SURUT TOTAL**
- Persawahan tergenang : 15 Ha (~)

Ds. Banjaragung

- Rumah tergenang **SURUT TOTAL**
- Jalan lingkungan tergenang dengan ketinggian 10 - 15 cm sepanjang 70 m (-)
- Persawahan tergenang : 15 Ha (~)

Ds. Pucung

- JPD tergenang **SURUT TOTAL**

Meninggal : 0

Hilang : 0

Luka Berat : 0

Luka Ringan : 0

Kerusakan : - Rumah terdampak : 29 unit
 - Persawahan tergenang : ± 110 Ha
 - Tambak terdampak : ± 25 Ha

Kerugian : -

Upaya : - Agen Bencana Prov. Jatim dan TRC PB BPBD Kab. Gresik melakukan assesment di lokasi kejadian.
 - TRC PB BPBD Kab. Gresik berkoordinasi dengan Perangkat Desa setempat.
 - TRC PB BPBD Kab. Gresik melakukan pemantauan ketinggian genangan air di lokasi kejadian.

Sumber : Agen Bencana Kab. Gresik

5. Kabupaten / : Lamongan Kabupaten

Kota

Waktu : 2021-12-03 11:35:00

Tipe : Banjir

Kejadian

Lokasi : 1. Kec. Kalitengah

a. Ds. Tiwet

b. Ds. Jelakcatur, Dsn Glumo

c. Ds. Blajo

d. Ds. Gambuhan

e. Ds. Bojoasri

f. Ds. Somosari

2. Kec. Turi

a. Ds. Kemlagi Lor, Dsn Kiringan

b. Ds. Putat Kumpul

c. Ds. Pomahan Janggan

3. Kec. Glagah

a. Ds. Soko

b. Ds. Menganti

c. Ds. Pasi

4. Kec. Deket

a. Ds. Laladan

b. Ds. Sidomulyo

c. Ds. Weduni

5. Kec. Karangbinangun

a. Ds. Somowinangun

b. Ds. Waruk

c. Ds. Karanganom

d. Ds. Ketapang Telu

Koordinat : -7.021288,112.323692

Cuaca : Hujan Lebat

Kronologi : Curah hujan yang tinggi pada hari Jum'at, 03 Desember 2021, pkl. 11.35 WIB mengakibatkan debit air meningkat sehingga menyebabkan di Sungai Bengawan Njero meluap dan menggenangi 2 (dua) Kecamatan di Kab. Lamongan.

#UPDATE 16 DESEMBER 2021 PKL. 11.00 WIB

Perkembangan :

- Cuaca saat ini : Cerah

- Trend Ketinggian Permukaan Air Naik

- Pompa Air sejumlah 4 (empat) unit telah dinyalakan guna mengurangi ketinggian genangan air.

Dampak :

1. Kec. Kalitengah

a. Ds. Tiwet

- JPD tergenang ± 30 - 48 cm (+)

b. Ds. Jelakcatur, Dsn. Glumo

- JPD tergenang ± 30 - 47 cm (+)

c. Ds. Blajo

- JPD tergenang ± 15 - 26 cm (+)

d. Ds. Gambuhan

- JPD tergenang ± 15 - 35 cm (+)

e. Ds. Bojoasri

- JPD tergenang ± 15 - 36 cm (+)

f. Ds. Somosari

- JPD tergenang ± 20 - 30 cm (~)

2. Kec. Turi

a. Ds. Kemlagi Lor, Dsn. Kiringan

- JPD tergenang ± 30 - 48 cm (+)

- b. Ds. Putat Kumpul
 - JPD tergenang ± 30 - 45 cm (+)
- c. Ds. Pomahan Janggan
 - JPD tergenang ± 15 - 24 cm (+)
- f. Ds. Banbang
 - Ketinggian air ± 15 - 19 (+)

3. Kec. Glagah

- a. Ds. Soko
 - JPD tergenang ± 20 - 31 cm (+)
- b. Ds. Menganti
 - JPD tergenang ± 15 - 25 cm (+)
- c. Ds. Pasi
 - JPD tergenang ± 15 - 24 cm (+)

4. Kec. Deket

- a. Ds. Laladan
 - JPD tergenang ± 15 - 20 cm (+)
- b. Ds. Sidomulyo
 - JPD tergenang ± 20 - 36 cm (+)
- c. Ds. Weduni
 - JPD tergenang ± 10 - 19 cm (+)

5. Kec. Karangbinangun

- a. Ds. Somowinangun
 - JPD tergenang ± 20 - 31 cm (+)
- b. Ds. Waruk
 - JPD tergenang ± 15 - 25 cm (+)
- c. Ds. Karanganom
 - JPD tergenang ± 20 - 30 cm (+)
- d. Ds. Ketapang Telu
 - JPD tergenang ± 20 - 27 cm (+)

Meninggal	: 0
Hilang	: 0
Luka Berat	: 0
Luka Ringan	: 0
Kerusakan	: Tanggul jebol
Kerugian	: -
Upaya	: - Agen Bencana Prov. Jatim dan TRC PB Kab. Lamongan melakukan assessment di lokasi kejadian. - Agen Bencana Prov. Jatim dan TRC PB Kab. Lamongan berkoordinasi dengan pemerintah desa setempat. - TRC PB Kab. Lamongan melakukan pemantauan ketinggian genangan air di lokasi kejadian.
Sumber	: Agen Bencana Jatim Kab. Lamongan

ii. Kejadian Lain – Lain

1. Kabupaten / Kota : Pacitan Kabupaten
 - Waktu : 2021-12-16 20:47:00
 - Tipe : Gempa Bumi
 - Kejadian
 - Lokasi : 103 km Tenggara PACITAN-JATIM
 - Koordinat : .
 - Cuaca : Berawan
 - Kronologi : Info Gempa Mag:3.2 SR, 16-Dec-21 20:47:02 WIB, Lok:9.09 LS,111.32 BT (103 km Tenggara PACITAN-JATIM), Kedlmn:11 Km ::BMKG-PGR VII
 - Meninggal : 0

Hilang : 0
Luka Berat : 0
Luka : 0
Ringan
Kerusakan : -
Kerugian : -
Upaya : Menyebarluaskan informasi melalui media yang ada
Sumber : ::BMKG-PGR VII

2. Kabupaten / : Ngawi Kabupaten
Kota
Waktu : 2021-12-16 18:00:00
Tipe : Angin Kencang
Kejadian
Lokasi : Ds. Tulakan, Kec. Sine
Koordinat : -7.477611,111.120468
Cuaca : Berawan
Kronologi : Pada hari Kamis, 16 Desember 2021 pukul 18.00 WIB, terjadi hujan lebat disertai angin kencang, yang berakibat satu rumah warga mengalami rusak berat.
Meninggal : 0
Hilang : 0
Luka Berat : 0
Luka : 0
Ringan
Kerusakan : Rumah Rusak Berat : 1 Unit
Kerugian : -
Upaya : - Agen Bencana Prov. Jatim dan TRC PB BPBD Kab. Ngawi meninjau lokasi kejadian dan melakukan assessment.
- TRC PB BPBD Kab. Ngawi berkoordinasi dengan Perangkat Desa setempat.
Sumber : Agen Bencan Jatim Kab. Ngawi

3. Kabupaten / : Madiun Kabupaten
Kota
Waktu : 2021-12-16 17:00:00
Tipe : Banjir
Kejadian
Lokasi : 1. Kec. Saradan
- Ds. Tulung
- Ds. Klumutan
- Ds. Bener
2. Kec. Pilangkenceng
- Ds. Kedungmaron
- Ds. Purworejo
- Ds. Kedungrejo
Koordinat : -7.516314,111.611687
Cuaca : Hujan Lebat
Kronologi : Terjadi banjir luapan di Ds. Lumutan dan ds. Tulung, Kec. Saradan, Kab. Madiun

#Update Pkl. 23.00 WIB

Perkembangan :

- Pada Hari Kamis, Tanggal 16 Desember 2021, puku 14.30 WIB Terjadi hujan lebat dengan kurun waktu yang lama. Yang mengakibatkan banjir luapan dibeberapa Desa.
- Trend air tetap
- Cuaca saat ini **Berawan**

#Update 17 Desember 2021 pukul 03.00 WIB

Perkembangan :

- Kondisi genangan air di Ds. Tulung Kec. Saradan sudah **surut** pkl 18.35 WIB
- Kondisi genangan air di Ds. Klumutan Kec. Saradan sudah **surut** pkl 21.00 WIB
- Kondisi genangan air di Ds. Kedungmaron Kec. Pilangkenceng sudah **surut** pkl 22.55 WIB
- Cuaca saat ini **Berawan**

Dampak :

1. Kec. Saradan

- Ds. Tulung tergenang ± 30 cm **Surut**
- Ds. Klumutan tergenang ± 100 cm **Surut**
- Ds. Bener tergenang ± 100 cm

2. Kec. Pilangkenceng

- Ds. Kedungmaron tergenang ± 100 cm **Surut**
- Ds. Purworejo tergenang ± 50 cm
- Ds. Kedungrejo tergenang ± 100 cm

Total KK terdampak : 423 KK

Kec. Saradan : 215 KK

Kec. Pilangkenceng : 208 KK

Meninggal : 0

Hilang : 0

Luka Berat : 0

Luka : 0

Ringan

Kerusakan : Total KK terdampak : 423 KK

Kec. Saradan : 215 KK

Kec. Pilangkenceng : 208 KK

Kerugian : -

Upaya : - Agen Bencana Prov. Jatim dan TRC PB BPBD Kab. Madiun melakukan assessment di lokasi kejadian.

- TRC PB BPBD Kab. Madiun berkoordinasi dengan Muspika dan Perangkat Desa setempat.

- TRC PB BPBD Kab. Madiun menerjunkan Tim dengan Peralatan 2 Buah Perahu menuju lokasi dan melakukan pemantauan ketinggian genangan air

Sumber : Pusdalops BPBD Kab. Madiun

4. Kabupaten / : Ponorogo Kabupaten
Kota

Waktu : 2021-12-16 09:30:00

Tipe : Kejadian Lain

Kejadian

Lokasi : RT02/RW02 , Dkh. Mijil, Ds. Grogol, Kec. Sawoo, Kab. ponorogo.

Koordinat : -7.993390,111.555771

Cuaca : Cerah

Kronologi : Jembatan setinggi 13 m yang sedang dalam pengerjaanl menimpa 6 pekerja. 4 pekerja sempat berlari menyelamatkan diri dan 2 pekerja terjebak di reruntuhan bangunan.

Korban Meninggal Dunia :

1) Nama : Edi Wiyono

Alamat : Paju, Ponorogo

2) Nama : Samuri

Alamat : Bajang, Mlarak

Meninggal : 2

Hilang : 0

Luka Berat : 0

Luka : 0
 Ringan
 Kerusakan : Pondasi jembatan ambrol
 Kerugian : -
 Upaya : - TRC BPBD Kab. Ponorogo ke lokasi kejadian untuk melakukan kaji cepat
 - Melakukan evakuasi 2 korban meninggal dunia
 Sumber : PUSDALOPS PB BPBD Kab. Ponorogo

5. Kabupaten / : Blitar Kabupaten
 Kota

Waktu : 2021-12-16 06:17:38

Tipe : Kejadian Lain

Kejadian

Lokasi : RT.04 RW.04 Kel. Kedungbunder, Kec. Sutojayan, Kab. Blitar

Koordinat : -8.180981,112.167343

Cuaca : Berawan

Kronologi : Pada hari Sabtu, 04 Desember 2021 terjadi hujan dengan intensitas deras yang mengakibatkan Kali Anyar di Lingkungan Kedungbunder banjir dan menyebabkan tanah/pondasi Jembatan tersebut tergerus dan amblas. Kondisi Jembatan (L: 4.m T:4.m P: 6.m) yang menghubungkan Desa Kedungbunder dan Desa Pandanarum (jalur alternatif) miring dan retak yang dapat membahayakan masyarakat yang beraktivitas dan melewati Jembatan tersebut.

Meninggal : 0

Hilang : 0

Luka Berat : 0

Luka : 0

Ringan

Kerusakan : - Terganggunya akses jalan
 - Lahan pertanian +/- 70 Ha

Kerugian : -

Upaya : - Agen Bencana Prov. Jatim dan TRC PB BPBD Kab. Blitar melakukan assessment di lokasi kejadian.

- TRC PB BPBD Kab. Blitar berkoordinasi dengan Perangkat Desa setempat.

- TRC PB BPBD Kab. Blitar melakukan pemasangan garis pengaman

Sumber : PB Jatim Kab. Blitar

III. Pantauan Gunung Api di Wilayah Jawa Timur

Gunung api di wilayah Jawa Timur yang terpantau sebagai berikut:

1. Gunung Bromo : **WASPADA** (Level II) Sejak Tanggal 20 Oktober 2016
2. Gunung Semeru : **SIAGA** (Level III) Sejak Tanggal 16 Desember 2021
3. Gunung Raung : **NORMAL** (Level I) Sejak Tanggal 09 Agustus 2021
4. Gunung Ijen : **NORMAL** (Level I) Sejak Tanggal 08 Agustus 2014
5. Gunung Kelud : **NORMAL** (Level I) Sejak Tanggal 07 Agustus 2014
6. Gunung Lamongan : **NORMAL** (Level I) Sejak Tanggal 19 April 2012
7. Gunung Arjuno – Welirang : **NORMAL** (Level I) Sejak Tahun 1995

IV. Pantauan Titik Panas Wilayah Jawa Timur

Pantauan berdasarkan sensor **MODIS (Moderate Resolution Imaging Spectroradiometer)** dari Satelit Terra, Aqua, Suomi pada **Kamis – Jum'at, 16 - 17 Desember 2021, pukul 07.00 s/d 07.00 WIB**. Dilaporkan sebagai berikut :

No.	Koordinat	Tanggal	Waktu (WIB)	Tingkat	Kecamatan	Kab/Kota	Keterangan
-----	-----------	---------	-------------	---------	-----------	----------	------------

V. Peringatan Dini Cuaca Wilayah Jawa Timur

A. **Peringatan Dini Cuaca Jawa Timur pada hari Kamis – Jum'at, 16 - 17 Desember 2021, pukul 10.44 s/d 20.04 WIB.** Berpotensi terjadi Hujan Sedang – Lebat yang dapat disertai Kilat/Petir dan Angin Kencang terjadi sebanyak 6 (**Enam**) kali peringatan (Prakirawan-BMKG Surabaya).

B. **Penyebaran informasi peringatan dini Jawa Timur :**

1. Menelepon Kabupaten/ Kota yang diperkirakan berpotensi terjadi hujan.
2. Menyebarkan informasi melalui Radio Komunikasi VHF BPBD Provinsi Jawa Timur pada freq 169.225 Mhz dan VHF RAPI pada freq 142.040 Mhz.
3. Menyebarkan informasi ke Kab/Kota melalui SMS Gateway BPBD Provinsi Jawa Timur dan melalui ponsel monitoring nomor 081231780000 dan Jejaring Sosial.

VI. Prakiraan Cuaca Wilayah Jawa Timur

Prakiraan Cuaca Provinsi Jawa Timur pada **Jum'at - Sabtu, 17 - 18 Desember 2021, pukul 07.00 s/d 07.00 WIB.** Dila porkan sebagai berikut :

- A. 1. - **Pagi hari** : diprakirakan Cerah, Berawan, Hujan Ringan-Sedang, dan Hujan Lebat disertai Petir.
 - **Siang-Sore hari** : diprakirakan Cerah, Berawan, Hujan Ringan-Sedang, dan Hujan Lebat disertai Petir.
 - **Malam hari** : diprakirakan Cerah, Berawan, Berkabut, Hujan Ringan-Sedang, dan Hujan Lebat disertai Petir.
 - **Dini hari** : diprakirakan Cerah, Berawan, Berkabut, dan Hujan Ringan-Sedang.

2. - **Suhu udara** : 14 - 33 °C

- **Kelembapan udara** : 60 - 100 %

- **Angin** : dominan dari Barat Daya - Selatan dengan kecepatan 05 - 30 km/jam

B. - **Peringatan dini** :

Waspadai hujan intensitas sedang hingga lebat disertai petir dan angin kencang sesaat pada:

- **Pagi hari** di wilayah Kab. Mojokerto, Lamongan, Tuban, Bojonegoro, Nganjuk, Kab. Madiun, Ponorogo, Pacitan, Trenggalek, Tulungagung, Kab. Blitar, Kota Blitar, Kab. Malang, Kab. Pasuruan, Kab. Probolinggo, Jember, Pamekasan dan Sumenep.

- **Siang-Sore hari** di wilayah Surabaya, Sidoarjo, Kota Mojokerto, Kab. Mojokerto, Gresik, Lamongan, Bojonegoro, Jombang, Nganjuk, Kab. Madiun, Kota Madiun, Ngawi, Magetan, Ponorogo, Pacitan, Trenggalek, Kab. Blitar, Kota Blitar, Kab. Kediri, Kab. Malang, Kota Malang, Batu, Kab. Pasuruan, Kota Pasuruan, Kab. Probolinggo, Lumajang, Jember, Banyuwangi, Bangkalan dan Sampang.

- **Malam hari** di wilayah Gresik, Ngawi dan Pacitan.

Sumber : BMKG Stasiun Meteorologi Juanda

VII. Prakiraan Tinggi Gelombang

Prakiraan gelombang laut maksimum di wilayah Jawa Timur **Jum'at - Sabtu, 17 - 18 Desember 2021, pukul 07.00 s/d 07.00 WIB.** Dilaporkan sebagai berikut :

A. Hujan, arah angin dari Tenggara - Selatan, kec. angin maksimum di L. Jawa bagian timur 16 knots dan S. Hindia selatan Jatim 14 knots. Tinggi gelombang di L. Jawa bagian timur antara 0.3-1.0 m dan di S. Hindia selatan Jatim antara 1.5-3.5 m.

B. **Peringatan** : Waspada tinggi gelombang lebih dari 2.5 m di Perairan selatan Jatim, S. Hindia selatan Jatim.

Sumber : BMKG Maritim Surabaya


VIII. Komunikasi Radio

Berdasarkan monitoring dari Media Sosial (Facebook, WhatsApp & Telegram) dan Radio Pusdalops BPBD Provinsi Jawa Timur di Frekwensi HF 11.437.5, VHF 169.225 Mhz, dan VHF 142.040 MHz pada hari pada **Kamis - Jumat, 16 - 17 Desember 2021, pukul 07.00 s/d 07.00 WIB**. Dilaporkan sebagai berikut :

LOG SHEET		Tanggal : 16 - 17 Desember 2021
Operator : Ali, Afif, & Krido		Hari : Kamis – Jum'at
		STASIUN : PUSDALOPS BPBD JATIM
REKAP PERCAKAPAN		
Waktu	Pengirim	Percakapan
16/12/2021 07:00:00	Kab. Blitar	Berawan
16/12/2021 07:00:00	Kota Pasuruan	Cerah Berawan
16/12/2021 07:10:00	Kab. Trenggalek	Cerah Berawan
16/12/2021 07:16:00	Kab. Magetan	Berawan
16/12/2021 07:20:00	Kab. Probolinggo	Cerah
16/12/2021 07:24:00	Kab. Kediri	Cerah
16/12/2021 07:30:00	Kab. Pacitan	Cerah Berawan
16/12/2021 07:40:00	Kab. Bojonegoro	Cerah Berawan
16/12/2021 07:44:00	Kab. Pamekasan	Cerah Berawan
16/12/2021 07:56:00	Kota Madiun	Cerah
16/12/2021 08:44:00	Kab. Tuban	Cerah
16/12/2021 10:32:00	Kab. Madiun	Cerah Berawan
16/12/2021 11:16:00	Kab. Pamekasan	Cerah Berawan
16/12/2021 11:20:00	Kab. Sampang	Hujan Ringan
16/12/2021 11:42:00	Kab. Tulungagung	Cerah Berawan
16/12/2021 12:00:00	Kab. Pacitan	Cerah
16/12/2021 12:02:00	Kab. Kediri	Cerah
16/12/2021 12:16:00	Kab. Trenggalek	Hujan Sedang
16/12/2021 12:18:00	Kab. Probolinggo	Cerah Berawan
16/12/2021 12:24:00	Kota Blitar	Hujan Sedang
16/12/2021 12:38:00	Kab. Sidoarjo	Cerah Berawan
16/12/2021 12:48:00	Kab. Gresik	Berawan
16/12/2021 13:24:00	Kab. Situbondo	Cerah
16/12/2021 13:26:00	Kab. Lamongan	Berawan
16/12/2021 13:27:00	Kab. Ngawi	Hujan
16/12/2021 13:56:00	Kab. Magetan	Berawan
16/12/2021 13:59:00	Kab. Tulungagung	Hujan Sedang - Tinggi
16/12/2021 14:03:00	Kab. Mojokerto	Hujan Ringan - Sedang
16/12/2021 14:43:00	Kab. Sampang	Cerah Berawan
16/12/2021 14:44:00	Kab. Ponorogo	Berawan
16/12/2021 15:45:00	Kab. Kediri	Hujan
16/12/2021 16:04:00	Kab. Magetan	Berawan
16/12/2021 16:28:00	Kab. Magetan	Berawan
16/12/2021 16:36:00	Kab. Sidoarjo	Cerah Berawan
16/12/2021 17:00:00	Kab. Pacitan	Berawan
16/12/2021 17:05:00	Kab. Magetan	Hujan Ringan
16/12/2021 17:28:00	Kab. Sumenep	Cerah Berawan
16/12/2021 18:06:00	Kab. Magetan	Hujan Ringan
16/12/2021 19:04:00	Kab. Blitar	Berawan
16/12/2021 19:25:00	Kab. Kediri	Berawan
16/12/2021 20:33:00	Kota Batu	Berawan
16/12/2021 21:02:00	Kab. Mojokerto	Berawan
16/12/2021 21:31:00	Kab. Ngawi	Berawan
16/12/2021 22:01:00	Kab. Jombang	Berawan
16/12/2021 23:02:00	Kab. Banyuwangi	Berawan
17/12/2021 01:02:00	Kab. Jombang	Kabut
17/12/2021 01:07:00	Kab. Madiun	Berawan

17/12/2021 02:35:00	Kab. Sidoarjo	Cerah Berawan
17/12/2021 03:59:00	Kab. Jombang	Kabut
17/12/2021 06:01:00	Kab. Mojokerto	Cerah Berawan
17/12/2021 06:01:00	Kab. Bondowoso	Berawan
17/12/2021 06:03:00	Kab. Pacitan	Cerah Berawan
17/12/2021 06:06:00	Kab. Bojonegoro	Berawan
17/12/2021 06:07:00	Kab. Lamongan	Cerah Berawan
17/12/2021 06:20:00	Kab. Pamekasan	Cerah Berawan
17/12/2021 06:37:00	Kab. Situbondo	Cerah
17/12/2021 06:46:00	Kab. Nganjuk	Cerah Berawan
17/12/2021 07:00:00	Kab. Jombang	Cerah
17/12/2021 07:00:00	Kota Pasuruan	Cerah Berawan
17/12/2021 07:00:00	Kab. Pacitan	Cerah Berawan

Sidoarjo, 17 Desember 2021
a.n. KAPUSDALOPS PB
BPBD Prov. Jawa Timur
Manager,




DINO ANDALANANTO, S.Kom

NIPTTPK. 208-03061985-012019-1875

Operator,

1.



MUHAMMAD ALI ROZAKI

NIPTTPK. 208-10021980-012019-1944


2.



AFIF MAS GHOZANI

NIPTTPK. 208-18061994-042020-5433

3.



TANGGUH KRIDO LAKSONO