



**PEMERINTAH PROVINSI JAWA TIMUR**  
**BADAN PENANGGULANGAN BENCANA DAERAH**

Jl. Letjen S. Parman No. 55 Waru, Telp. (031) 8550222; Fax. (031) 8550101

**WARU – SIDOARJO**

Sidoarjo, 12 Desember 2021

Nomor : 360/ 2663 /208.1/2021  
Sifat : Penting  
Lampiran : -  
Perihal : Laporan Harian Bencana

Kepada  
Yth. Ibu Gubernur Jawa Timur

Di **SURABAYA**


Bersama ini disampaikan dengan hormat **Laporan Harian** PUSDALOPS PB BPBD Provinsi Jawa Timur kejadian bencana pada Tanggal 11 – 12 Desember 2021 pukul 07.00 WIB, berdasarkan pantauan petugas piket dan laporan dari BPBD Kabupaten / Kota se Jawa Timur sebagaimana terlampir.

Demikian untuk menjadi periksa.

An. KEPALA PELAKSANA  
BADAN PENANGGULANGAN BENCANA DAERAH

PROVINSI JAWA TIMUR

Sekretaris,



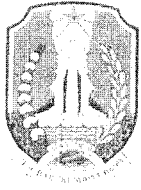
**ERWIN INDRA WIDJAJA, SE, M.AP**

Pembina TK I

NIP. 19690823 199003 1 008

TEMBUSAN :

- Yth. 1. Bp. Kepala BNPB di Jakarta  
2. Bp. Kepala Kepolisian Daerah Jawa Timur  
3. Bp. Wakil Gubernur Jawa Timur  
4. Bp. Sekretaris Daerah Prov. Jatim selaku Kepala ex officio BPBD Prov. Jatim  
5. Bp. Kepala Pelaksana BPBD Prov. Jatim
-



**PEMERINTAH PROVINSI JAWA TIMUR**  
**BADAN PENANGGULANGAN BENCANA DAERAH**

Jl. Letjen. S. Parman No. 55 Waru, Telp. (031) 8550222; Fax. (031) 8550101  
**SIDOARJO – 61256**

**LAPORAN HARIAN PUSDALOPS**

Dilaporkan kejadian alam dan bencana di wilayah Jawa Timur yang terjadi pada **Sabtu - Minggu, 11 - 12 Desember 2021, pukul 07.00 s/d 07.00 WIB**. Informasi yang diperoleh PUSDALOPS BPBD Provinsi Jawa Timur, sebagai berikut :

**I. Kejadian Bencana**

1. Kabupaten / : Sidoarjo Kabupaten

Kota

Waktu : 2021-12-05 02:00:00

Tipe : Banjir

Kejadian

Lokasi : Ds. Banjarpanji, Kec. Tanggulangin, Kab. Sidoarjo

- RT.01/RW.01

- RT.02/RW.01

- RT.03/RW.01

- RT.04/RW.01

Ds. Banjarasri, Kec. Tanggulangin, Kab. Sidoarjo

- RT.08/RW.02

- RT.09/RW.03

c) Ds. Kedungbanteng, Kec. Tanggulangin, Kab. Sidoarjo

- RT 05

- Pintu masuk SMPN 2 Tanggulangin

Koordinat : -7.505621,112.746628

Cuaca : Hujan Sedang

Kronologi : Pada hari Minggu, 05 Desember 2021 pukul 02.00 WIB, telah terjadi hujan dengan intensitas tinggi di sebagian wilayah Kab. Sidoarjo yang menyebabkan Sungai Gedang Rowo meluap hingga ke Jalan Raya dan teras rumah warga di Ds. Banjarpanji.

**#Update 08 Desember 2021, pkl. 11.20 WIB**

**Perkembangan :**

- Pada hari Minggu, 05 Desember 2021 pukul 02.00 WIB, telah terjadi hujan dengan intensitas tinggi di sebagian wilayah Kab. Sidoarjo yang menyebabkan Sungai Gedang Rowo meluap hingga ke Jalan Raya dan teras rumah warga di Ds. Banjarpanji.

- Cuaca saat ini : Cerah

- Naik turunnya genangan tergantung dari curah hujan dan pasang surutnya air Sungai Gedang Rowo

**Dampak :**

a) Ds. Banjarpanji

- RT.01/RW.01 tergenang dengan ketinggian air  $\pm$  10 cm (~)

- RT.02/RW.01 tergenang dengan ketinggian air  $\pm$  20 cm (+)

- RT.03/RW.01 tergenang dengan ketinggian air  $\pm$  25 cm (-)

- RT.04/RW.01 tergenang dengan ketinggian air  $\pm$  2 - 5 cm (-)

b) Ds. Banjarasri

- RT 8 RW 2 Genangan  $\pm$  2 - 5 cm (-)

- RT 9 RW 3 Genangan  $\pm$  2 - 5 cm (-)

**#Update Sabtu, 11 Desember 2021 Pukul 22.10 WIB.**

**Perkembangan :**

- Pada hari Minggu, 05 Desember 2021 pukul 02.00 WIB, telah terjadi hujan dengan intensitas tinggi di sebagian wilayah Kab. Sidoarjo yang

menyebabkan Sungai Gedang Rowo meluap hingga ke Jalan Raya dan teras rumah warga di Ds. Banjarpanji.

- Cuaca saat ini : **Berawan - Hujan Ringan**

- Naik turunnya genangan tergantung dari curah hujan dan pasang surutnya air Sungai Gedang Rowo

**Dampak :**

**Kec. Tanggulangin**

a) Ds. Banjarpanji

- RT.01/RW.01 tergenang dengan ketinggian air  $\pm 15$  cm (~)

- RT.02/RW.01 tergenang dengan ketinggian air  $\pm 23$  cm (+)

- RT.03/RW.01 tergenang dengan ketinggian air  $\pm 25$  cm (-)

- RT.04/RW.01 tergenang dengan ketinggian air  $\pm 13$  cm (-)

- RT.06/RW.01 tergenang dengan ketinggian air  $\pm 4$  cm (-)

- RT.07/RW.01 tergenang dengan ketinggian air  $\pm 8$  cm (~)

- RT.08/RW.01 tergenang dengan ketinggian air  $\pm 5$  cm (~)

b) Ds. Banjarasri

- RT.08/RW.02 tergenang dengan ketinggian air  $\pm 5$  cm (~)

- RT.09/RW.03 tergenang dengan ketinggian air  $\pm 5$  cm (~)

c) Ds. Kedungbanteng

- SDN Kedungbanteng tergenang dengan ketinggian air  $\pm 5$  cm (-)

- SMPN 2 Tanggulangin tergenang dengan ketinggian air  $\pm 5$  cm (-)

Meninggal : 0

Hilang : 0

Luka Berat : 0

Luka Ringan : 0

Kerusakan : Ds. Banjarpanji

- RT.01/RW.01 tergenang dengan ketinggian air  $\pm 10$  cm Tren Surut

- RT.02/RW.01 tergenang dengan ketinggian air  $\pm 25$  cm (-)

- RT.03/RW.01 tergenang dengan ketinggian air  $\pm 25$  cm (-)

- RT.04/RW.01 tergenang dengan ketinggian air  $\pm 12$  cm (-)

Ds. Banjarasri

- RT 8 RW 2 tergenang dengan ketinggian air  $\pm 3 - 7$  cm (+)

- RT 9 RW 3 tergenang dengan ketinggian air  $\pm 3 - 7$  cm (+)

Kerugian : -

Upaya : - Agen Bencana Prov. Jatim dan TRC PB BPBD Kab. Sidoarjo melakukan assessment di lokasi kejadian.

- TRC PB BPBD Kab. Sidoarjo berkoordinasi dengan Perangkat Desa setempat.

- TRC PB BPBD Kab. Sidorajo melakukan pemantauan ketinggian genangan air di lokasi kejadian.

Sumber : Agen Bencana Jatim Kab. Sidoarjo

2. Kabupaten / Kota : Lumajang Kabupaten

Waktu : 2021-12-04 15:00:00

Tipe Kejadian : Gunungapi

Lokasi : 1. Kec. Pronojiwo :

- Ds. Pronojiwo

- Ds. Oro-oro Ombo

- Ds. Sumberurip

- Dsn. Curah Kobokan, Ds. Supiturang

2. Kec. Candipuro :

- Dsn. Kamarkajang, Ds. Sumberwuluh

- Ds. Sumbermujur

Koordinat : -8.151761,112.902557

Cuaca : Berawan - Hujan Ringan  
Kronologi : Pada hari Sabtu, 04 Desember 2021 pukul 15.00 WIB. Terjadi peningkatan Aktivitas Gunung Berapi Semeru Berupa Awan Panas Guguran.  
- Dihimbau menjahui daerah sekitar sungai yang berhulu di Gunung Semeru  
**Tingkat Aktivitas :**  
G. Semeru Level II (Waspada)  
**Pengungsi :**  
Ds. Sumberwuluh : Dalam pendataan

**#Update Jum'at, 11 Desember 2021 pukul 15.30 WIB**  
**Perkembangan:**

**Wilayah terdampak : 2 Kecamatan, 6 Desa**

Pengungsian : 126 titik pengungsi

1. Kecamatan Pronojiwo : **1.232 Jiwa(+)**
2. Kecamatan Candipuro : **2.331 Jiwa**
3. Kecamatan Pasirian : **1.307 Jiwa**
4. Kecamatan Lumajang : **366 Jiwa**
5. Kecamatan Tempeh : **640 Jiwa**
6. Kecamatan Sukodono : **204 Jiwa**
7. Kecamatan Senduro : **66 Jiwa**
8. Kecamatan Sumpalsari : **302 Jiwa**
9. Kecamatan Padang : **62 Jiwa**
10. Kecamatan Tekung : **67 Jiwa**
11. Kecamatan Yosowilangun : **89 Jiwa**
12. Kecamatan Kunir : **127 Jiwa**
13. Kecamatan Jatiroto : **59 Jiwa**
14. Kecamatan Rowokangkung : **37 Jiwa**
15. Kecamatan Randuagung : **24 Jiwa**
16. Kecamatan Ranuyoso : **26 Jiwa**
17. Kecamatan Klakah : **45 Jiwa**
18. Kecamatan Gucialit : **11 Jiwa**
19. Kecamatan Pasrujambe : **212 Jiwa**
20. Kecamatan Tempursari : **23 Jiwa**
21. Kecamatan Kedungjajang : **50 Jiwa**

**Total Pengungsi : 7.280 Jiwa (masih dalam pendataan)**

**Dampak :**

1. Rumah Terdampak : (Dalam Pendataan)
2. Fasum Terdampak : **31 Unit** (Dalam Pendataan)
  - Sarana Pendidikan : **24 Unit**
  - Sarana Ibadah : **5 Unit**
  - Faskes (Polindes Supiturang Pronojiwo) : **1 Unit**
  - Infrastruktur (Jembatan Gladak Perak) : **1 Unit**
3. Hewan Ternak : **3.026 Ekor**
  - Sapi : **764 Ekor**
  - Kambing/Domba : **684 Ekor**
  - Unggas : **1.578 Ekor**
4. Pertanian dan Perkebunan : **851 Ha**
  - Sektor Tanaman Padi : **375 Ha**
  - Tanaman Jagung : **46 Ha**
  - Ubi Kayu : **23 Ha**
  - Tomat : **16 Ha**
  - Cabe Besar : **110 Ha**
  - Kubis : **11 Ha**
  - Salak : **49 Ha**
  - Kapulaga : **15 ha**
  - Durian : **40 Ha**
  - Tebu : **59 Ha**
  - Kopi : **50 Ha**

- Cengkeh : 17 Ha
- Kelapa : 40 Ha

**#Update Sabtu, 11 Desember 2021 pukul 23.15 WIB  
Perkembangan:**

Meninggal Dunia: **46 Jiwa (+)**  
Luka Ringan : **11 Jiwa**  
Luka Berat : **18 Jiwa**  
Hilang : **9 Jiwa**

**Wilayah terdampak : 2 Kecamatan, 6 Desa**

Pengungsian : 115 titik pengungsi

1. Kecamatan Pronojiwo : **1.056 Jiwa(-)**
2. Kecamatan Candipuro : **3.538 Jiwa (+)**
3. Kecamatan Pasirian : **2.081 Jiwa (+)**
4. Kecamatan Lumajang : **380 Jiwa (+)**
5. Kecamatan Sukodono : **334 Jiwa (+)**
6. Kecamatan Senduro : **131 Jiwa (+)**
7. Kecamatan Sumpalsari : **312 Jiwa (+)**
8. Kecamatan Padang : **205 Jiwa (+)**
9. Kecamatan Tekung : **68 Jiwa (+)**
10. Kecamatan Yosowilangun : **70 Jiwa (-)**
11. Kecamatan Kunir : **171 Jiwa (+)**
12. Kecamatan Jatiroto : **90 Jiwa (+)**
13. Kecamatan Rowokangkung : **60 Jiwa (+)**
14. Kecamatan Randuagung : **52 Jiwa (+)**
15. Kecamatan Ranuyoso : **31 Jiwa (+)**
16. Kecamatan Klakah : **55 Jiwa (+)**
17. Kecamatan Gucialit : **15 Jiwa (+)**
18. Kecamatan Pasrujambe : **197 Jiwa (+)**
19. Kecamatan Tempursari : **21 Jiwa (-)**
20. Kecamatan Kedungjajang : **61 Jiwa (+)**

**Pengungsian di luar Kab. Lumajang : 3 titik pengungsi**

1. Kec. Ampelgading, Kab. Malang : **155 Jiwa (+)**
2. Kec. Jabung, Kab. Malang : **24 Jiwa (+)**
3. Kec. Malasan, Kab. Probolinggo : **11 Jiwa (+)**

**Total Pengungsi : 9.118 Jiwa (masih dalam pendataan)**

Meninggal : 39

Hilang : 0

Luka Berat : 26

Luka Ringan : 82

Kerusakan : 1. Jiwa Terdampak

- Kab. Lumajang : 5.205 Jiwa

2. Akses menuju Kec. Candipuro bisa melewati Lumajang

- Ds. Pandansari, Kab. Lumajang

- Dsn. Krajan Barat, Kab. Lumajang

- Ds. Condro, Kec. Pasirian

- Ds. Kloposawit, Kec. Candipuro

3. Akses menuju Kec. Pronojiwo bisa melewati Ampelgading, Malang

- Kec. Turen, Kab. Malang

- Ds. Dampit, Kab. Malang

- Ds. Sumberurip, Kab. Lumajang

- Ds. Oro-oro Ombo, Kab. Lumajang

4. Beberapa Rumah tertutup material vulkanik

5. Jembatan Gladak Perak, Ds. Curah Kobokan PUTUS

6. Hewan Ternak Sapi : 1 Unit
- Kerugian : -
- Upaya :
1. Agen Bencana Prov. Jatim dan TRC PB BPBD Kab. Lumajang menuju lokasi untuk assesment dan melakukan evakuasi warga di sekitar Gunung Semeru
  2. Bapak Bupati Lumajang bersama Bapak Kalaksa BPBD Provinsi Jawa Timur mengunjungi Balai Desa Sumberwuluh yang dijadikan titik lokasi pengungsian
  3. TRC BPBD Prov. Jatim Menuju Lokasi Kejadian
  4. BPBD Provinsi Jawa Timur dibagi menjadi 2 Tim :
    - Tim 1 menuju lokasi dari arah Malang
    - Tim 2 menuju lokasi dari arah Lumajang
  5. Personil BPBD Prov. Jatim : 25 personil
  6. BPBD Kab. Lumajang melakukan pantauan dan menyiagakan personil di lokasi
  7. BPBD Kab. Lumajang Berkoordinasi dengan perangkat desa setempat dan PPGA
  8. BPBD Kab. Lumajang Menghimbau warga agar tidak melakukan aktifitas di aliran DAS Mujur, Curah Kobokan dan DAS yang dimungkinkan dialiri guguran awan panas
  9. BPBD Kab. Lumajang Menghimbau warga agar tidak panik dan tetap memonitor perkembangan melalui WAG, Radio dan tetap mematuhi himbauan yang disampaikan PVMBG dan Pemerintah.
  10. Dinkes Prov. Jatim berkoordinasi dengan Dinkes Kab. Lumajang dan Kab. Malang untuk menyiagakan kebutuhan sesuai dengan Rencana Kontijensi dan Rencana Operasi yang sudah dimiliki
  11. Dinkes Prov. Jatim memonitor kondisi fasilitas kesehatan primer dan sekunder
  12. Dinkes Prov. Jatim menyiagakan Puskesmas di Kab. Lumajang dan Kab. Malang
  13. Dinkes Prov. Jatim menyiapkan Tim RHA untuk melakukan Rapid Health Assesment atau Kaji Cepat Bidang Kesehatan untuk mengetahui kebutuhan bidang kesehatan yang dibutuhkan di lokasi bencana
  14. Dinkes Prov. Jatim menerjunkan Tim Komunikasi beserta perlengkapan komunikasi mobile untuk mendukung komunikasi bidang kesehatan
  15. Basarnas, Polda Jatim, PMI sudah di lokasi kejadian
  16. Dinsos Provinsi Jawa Timur mendirikan layanan Dapur Umum di 2 lokasi yaitu di Kecamatan Candipuro dan Kecamatan Pronojiwo sebanyak 200 Paket Sembako (@100 Paket Sembako Per Kecamatan)
  17. Pendirian Dapur Umum di Balai Desa Penanggal – PMI Lumajang, Sumberwuluh – Tagana Dinsos Lumajang dan Kecamatan Pronojiwo untuk wilayah Supiturang dan Oro-oro ombo
  18. Posko bantuan utama berada di Pendopo Kabupaten Lumajang.
  19. Bupati Lumajang menerbitkan SK Nomor : 188.45/526/427.12/2021 Tentang Komando Tanggap Darurat Bencana Dampak Awan Panas Dan Guguran Gunung Semeru.

**Dinas Kesehatan & Pusat Krisis Kesehatan Prov. Jatim mengirim bantuan berupa :**

1. Masker 10.000 pcs
2. Tenda 4x4 1 unit
3. Sepatu boot 1 lusin@12 pcs
4. Kacamata google 10 pcs
5. Sarung tangan karet 36 pasang

**BPBD Prov. Jatim mengirim bantuan berupa :**

1. Lauk pauk 60 paket
2. Tambah gizi 60 paket
3. Selimut 200 pcs
4. Family kids 20 paket
5. Kids ware 20 paket
6. Sembako 300 paket

7. Terpal 20 lembar
8. Kantong mayat 10 lembar
9. Pampers 50 pack
10. Masker kain 10.000 pcs
11. Masker medis 10.000 pcs
12. Masker KF 94 2000 pcs
13. Sandang 25 paket
14. Air 13 karton
15. Biskuit bayi 2 dus
16. Minyak telon 2 dus
17. Minyak kayu putih 1 dus
18. Antangin 2 dus
19. Pempres anak 4 dus
20. Pampers dewasa 3 dus
21. Sampo 1 dus besar
22. Sabun cuci 2 dus besar
23. Pasta+sikat gigi 1 dus besar
24. Sabun mandi 1 dus besar
25. Kacamata Google 50 pcs
26. Glansing 1000 pcs
27. Sepatu boot 50 pasang
28. Sarung tangan 40 pcs
29. Hand Sanitizer Holly 8 jurigen
30. Hand Sanitizer botol 2 dus
31. Alkohol 10 jurigen
32. Kopi 2 dus
33. Paket sandang 25 paket
34. Beras 500 kg
35. Mie instan 50 dus

**Minggu, 5 Desember 2021 :**

1. Biskuit bayi mina 7 kardus @ 40 pack
2. Tea tong tji 1 kardus @ 50 pack
3. Marie regal 4 kardus @ 24 pack
4. Crispy 1 kardus @ 30 pack
5. Susu coklat kaleng frisan flag 2 kardus @ 40 kaleng
6. Bubur tim Promina 2 kardus @50 sacset
7. Marie regan 55 pack
8. Biscuit roma kelapa 1 kardus @24 pack
9. Pembalut wanita 2 kardus
10. Pampers anak 5 kardus
11. Kong guan 1 kardus @6 kaleng
12. Bubur sun 1 kardus @80 pack
13. Tikar gulung 1 koli @20 pcs
14. Minyak telon 1 kardus
15. Kantong mayat 100 pcs
16. Tikar 10 pcs
17. Kaca mata 100 pcs
18. Masker medis 1000 pcs
19. Sembako 400 paket

**BPBD Prov. Jatim Membawa Peralatan :**

1. Alkom 1 set
2. Sepatu Boot 5 pasang
3. Jas Hujan 5 pcs
4. Helm 5 pcs
5. Senter Polarion 1 set
6. Velbed 16 pcs
7. Sleeping Bag 16pcs
8. Trangia 1
9. Webing 1 roll besar
10. Prusik biru 1 roll

11. Head lamp 4 pcs
12. Latter man 1 pcs
13. Dry bag 1 pcs
14. GPS 1 unit
15. Genset 1 unit
16. Tenda pengungsi 2 paket
17. Tenda posko 1 paket
18. Perlengkapan radio
19. Kursi 10 buah
20. Meja 2 buah

**Sabtu, 4 Desember 2021 :**

1. Trail 2 unit
2. Chainsaw 2 unit
3. Tenda pengungsi 2 unit
4. Tenda posko 1 unit
5. Genset 1 unit
6. Light Tower 1 unit
7. Kursi 10 pcs
8. Meja 2 pcs
9. Velbed 10 pcs
10. Sleeping bag 10 psc
11. Police Line 4 rol
12. Cangkul 20 unit
13. Sekrop 10 unit
14. Kabel rol 2 rol
15. Jurigen @25L 5 pcs
16. Sepatu boot 18 pasang
17. Kacamata google 50 pcs
18. Toolkit 1 box
19. Helm 10 unit
20. Antena tower hidrolis 1 unit

**Minggu, 5 Desember 2021 :**

1. Tenda pengungsi 1 unit
2. Tenda posko 1 unit

**Mobil Operasional BPBD Prov. Jatim :**

1. Strada Orange
2. Truk serbaguna
3. D-max
4. Truk fuso
5. Motor trail 2unit

**Personil BPBD Prov. Jatim : 25 personil**

**Unsur yang terlibat :**

1. BPBD Prov. Jatim
2. Kemensos
3. Tagana Kab. Lumajang dan Tagana Kab. Probolinggo
4. Polri
5. Dinkes Jatim
6. TNI
7. BASARNAS
8. Laznas LMI
9. KODIM 821/Lumajang
10. Pos kesehatan Denkesyah 05.04.03 Malang
11. Dinkes Lumajang
12. Polres Lumajang
13. RAPI Kab. Lumajang
14. DU KORPS BRIMOB
15. BPBD Kab. Lumajang



Sumber : 16. BPBD Kab. Jember  
: Agen Bencana Jatim Kab. Lumajang

3. Kabupaten / Kota : Lamongan Kabupaten

Waktu : 2021-12-03 11:35:00

Tipe Kejadian : Banjir

Lokasi : 1. Kec. Kalitengah  
a. Ds. Tiwet  
b. Ds. Jelakcatur  
2. Kec. Turi  
a. Ds. Kiringan

Koordinat : -7.021288,112.323692

Cuaca : Hujan Lebat

Kronologi : Curah hujan yang tinggi pada hari Jum'at, 03 Desember 2021, pkl. 11.35 WIB mengakibatkan debit air meningkat sehingga menyebabkan di Sungai Bengawan Njero meluap dan menggenangi 2 (dua) Kecamatan di Kab. Lamongan.

#### #UPDATE 11 DESEMBER 2021, PKL 09.00 WIB

##### Perkembangan :

- Curah hujan yang tinggi pada hari Jum'at, 03 Desember 2021, pkl. 11.35 WIB mengakibatkan debit air meningkat sehingga menyebabkan Sungai Bengawan Jero meluap dan menggenangi 2 (dua) Kecamatan di Kab. Lamongan.

- Cuaca saat ini : **Cerah Berawan**

- Kondisi saat ini debit air Sungai Bengawan Jero **TREND NAIK**

##### Korban : Nihil

##### Lokasi :

##### 1. Kec. Kalitengah

- a. Ds. Tiwet
- b. Ds. Jelakcatur, Dsn Glumo
- c. Ds. Blajo
- d. Ds. Gambuhan

##### 2. Kec. Turi

- a. Ds. Kemlagi Lor, Dsn Kiringan
- b. Ds. Putat Kumpul

##### Dampak :

##### 1. Kec. Kalitengah

- a. Ds. Tiwet
  - JPD tergenang ± 20 - 37 cm (+)
- b. Ds. Jelakcatur, Dsn. Glumo
  - JPD tergenang ± 20 - 37 cm (+)
- c. Ds. Blajo
  - JPD tergenang ± 10 - 17 cm (+)
- d. Ds. Gambuhan
  - JPD tergenang ± 5 - 10 cm (+)

##### 2. Kec. Turi

- a. Ds. Kemlagi Lor, Dsn. Kiringan
  - JPD tergenang ± 20 - 36 cm (+)
- b. Ds. Putat Kumpul
  - JPD tergenang ± 10 - 17 cm (+)

#### #UPDATE 11 DESEMBER 2021, PKL 22.10 WIB

##### Perkembangan :

- Curah hujan yang tinggi pada hari Jum'at, 03 Desember 2021, pkl. 11.35 WIB mengakibatkan debit air meningkat sehingga menyebabkan Sungai Bengawan Jero meluap dan menggenangi 2 (dua) Kecamatan di Kab. Lamongan.

- Cuaca saat ini : **Berawan - Hujan Ringan**

- Kondisi saat ini debit air Sungai Bengawan Jero **TREND NAIK**

**Dampak :**

**1. Kec. Kalitengah**

a. Ds. Tiwet

- JPD tergenang ± 25 - 39 cm (+)

b. Ds. Jelakcatur, Dsn. Glumo

- JPD tergenang ± 25 - 39 cm (+)

c. Ds. Blajo

- JPD tergenang ± 10 - 18 cm (+)

d. Ds. Gambuhan

- JPD tergenang ± 10 - 15 cm (+)

e. Ds. Bojoasri

- JPD tergenang ± 10 - 15 cm (+)

**2. Kec. Turi**

a. Ds. Kemlagi Lor, Dsn. Kiringan

- JPD tergenang ± 25 - 38 cm (+)

b. Ds. Putat Kumpul

- JPD tergenang ± 10 - 20 cm (+)

Meninggal : 0

Hilang : 0

Luka Berat : 0

Luka Ringan : 0

Kerusakan :

1. Kec. Kalitengah

a. Ds. Tiwet

- JPD tergenang ± 5-10 cm

b. Ds. Jelakcatur

- JPD tergenang ± 5-10 cm

2. Kec. Turi

a. Ds. Kiringan

- JPD tergenang ± 5-8 cm

**#UPDATE 11 DESEMBER 2021, PKL 09.00WIB**

**Perkembangan :**

**1. Kec. Kalitengah**

a. Ds. Tiwet

- JPD tergenang ± 20 - 37 cm (+)

b. Ds. Jelakcatur, Dsn. Glumo

- JPD tergenang ± 20 - 37 cm (+)

c. Ds. Blajo

- JPD tergenang ± 10 - 17 cm (+)

d. Ds. Gambuhan

- JPD tergenang ± 5 - 10 cm (+)

**2. Kec. Turi**

a. Ds. Kemlagi Lor, Dsn. Kiringan

- JPD tergenang ± 20 - 36 cm (+)

b. Ds. Putat Kumpul

- JPD tergenang ± 10 - 17 cm (+)

Kerugian : -

Upaya :

- Agen Bencana Prov. Jatim dan TRC PB Kab. Lamongan melakukan assessment di lokasi kejadian.

- Agen Bencana Prov. Jatim dan TRC PB Kab. Lamongan berkoordinasi dengan pemerintah desa setempat.

- TRC PB Kab. Lamongan melakukan pemantauan ketinggian genangan air di lokasi kejadian.

Sumber : Agen Bencana Jatim Kab. Lamongan

---

## ii. Kejadian Lain – Lain

1. Kabupaten / : Malang Kabupaten

Kota

Waktu : 2021-12-11 22:41:00

Tipe : Gempa Bumi

Kejadian

Lokasi : 57 km BaratDaya TUREN-JATIM

Koordinat : -8.610000,112.410004

Cuaca : Berawan

Kronologi : Info Gempa Mag:3.0, 11-Des-2021 22:41:27 WIB, Lok:8.61 LS,112.41 BT ( 57 km BaratDaya TUREN-JATIM ), Kedlmn:143 Km

Meninggal : 0

Hilang : 0

Luka Berat : 0

Luka : 0

Ringan

Kerusakan : -

Kerugian : -

Upaya : Menyebarkan informasi melalui media yang ada.

Sumber : BMKG-BJI

---

2. Kabupaten / : Pasuruan Kota

Kota

Waktu : 2021-12-11 20:00:00

Tipe : Pohon Tumbang

Kejadian

Lokasi : Jl.Hangtuh RT/04 RW/03, Kel. Gadingrejo, Kec. Gadingrejo, Kota Pasuruan.

Koordinat : -7.629062,112.901695

Cuaca : Cerah Berawan

Kronologi : Pada hari Sabtu, 11 Desember 2021, pkl. 20.00 WIB telah terjadi pohon tumbang yang dikarenakan pohon sudah tua dan lapuk. Pada pkl. 22.15 WIB pemotongan dan pembersihan material pohon sudah berhasil dilaksanakan.

Meninggal : 0

Hilang : 0

Luka Berat : 0

Luka : 0

Ringan

Kerusakan : -

Kerugian : -

Upaya : - Agen Bencana Prov. Jatim dan TRC PB BPBD Kota Pasuruan melakukan assessment di lokasi kejadian.  
- Agen Bencana Prov. Jatim dan TRC PB BPBD Kota Pasuruan berkoordinasi dengan perangkat desa setempat.  
- TRC PB BPBD Kota Pasuruan melakukan pemotongan dan pembersihan material pohon tumbang.

Sumber : Pusdalops PB BPBD Kota Pasuruan

---

3. Kabupaten / : Madiun Kabupaten

Kota

Waktu : 2021-12-11 18:00:00

Tipe Kejadian : Angin Kencang

Lokasi : a) Kec. Jiwan  
- RT.20/RW.05 Dsn. Mbendan, Ds. Teguhan  
- RT.29 Ds. Teguhan  
b) Kec. Madiun  
- RT.12/RW.02 Ds. Bagi  
- RT.14/RW/02 Ds. Bagi  
- RT.06/RW/01 Ds. Bagi  
- RT.12/RW.02 Ds. Bagi  
c) Kec. Sawahan  
- RT.01/RW/01 Ds. Krokeh  
- RT.18 Ds. Cabean

Koordinat : -7.515348,111.587242

Cuaca : Hujan Lebat

Kronologi : Pada hari Sabtu, 11 Desember 2021, pkl. 15.00 hingga 18.00 WIB, terjadi hujan lebat disertai angin kencang di wilayah Kab. Madiun yang menyebabkan beberapa pohon tumbang dan beberapa rumah rusak ringan.

Meninggal : 0

Hilang : 0

Luka Berat : 0

Luka Ringan : 0

Kerusakan : - Rumah rusak ringan : 4 unit  
- Tempat usaha rusak ringan : 2 unit  
- Pohon tumbang : 3 unit  
- Tiang listrik roboh : 1 unit

Kerugian : -

Upaya : - Agen Bencana Prov. Jatim dan TRC PB BPBD Kab. Madiun meninjau lokasi kejadian dan melakukan assessment.  
- TRC PB BPBD Kab. Madiun berkoordinasi dengan Perangkat Desa setempat.  
- TRC PB BPBD Kab. Madiun melakukan evakuasi terhadap pohon tumbang.

Unsur yang terlibat :  
- BPBD Kab. Madiun  
- Agen Bencana Prov. Jatim  
- Relawan  
- Masyarakat setempat

Sumber : PUSDALOPS BPBD Kab. Madiun

---

4. Kabupaten / Kota : Magetan Kabupaten

Waktu : 2021-12-11 16:30:00

Tipe Kejadian : Angin Kencang

Lokasi : JL. Raya Magetan - Ngawi, Ds. Gulun, Kec. Maospati, Kab. Magetan.

Koordinat : -7.603277,111.412407

Cuaca : Hujan Lebat

Kronologi : Pada hari Sabtu, 11 Desember 2021, pkl. 16.30 WIB terjadi hujan lebat disertai angin kencang yang mengakibatkan pohon tumbang yang menutup total akses JL. Raya Magetan - Ngawi.

Meninggal : 0

Hilang : 0

Luka Berat : 0

Luka : 0

Ringan

Kerusakan : - Pohon Tumbang : 1 unit

Kerugian : -

Upaya : - Agen Bencana Prov. Jatim dan TRC PB BPBD Kab. Magetan melakukan assessment di lokasi kejadian.  
- TRC PB BPBD Kab. Magetan berkoordinasi dengan Perangkat Desa setempat.  
- TRC PB BPBD Kab. Magetan melakukan pemotongan dan pembersihan material pohon di lokasi kejadian.

Sumber : PB Jatim Kab. Magetan

---

5. Kabupaten / : Madiun Kota  
Kota

Waktu : 2021-12-11 16:00:00

Tipe : Angin Kencang

Kejadian

Lokasi : - Jl. Sari Mulya, Kel. Rejomulyo, Kec. Kartoharjo.  
- Jl. Tawang Sakti, Kel. Tawangrejo, Kec. Kartoharjo.

Koordinat : -7.613381,111.541054

Cuaca : Hujan Lebat

Kronologi : Pada hari Sabtu, 11 Desember 2021, pkl. 16.00 WIB telah terjadi hujan lebat disertai angin kencang yang mengakibatkan beberapa pohon tumbang dan menutup akses jalan di Kec. Kartoharjo.

Meninggal : 0

Hilang : 0

Luka Berat : 0

Luka : 0

Ringan

Kerusakan : - Pohon Tumbang : 2 unit  
- Akses Jl. Sari Mulya, Kel. Rejomulyo, Kec. Kartoharjo tertutup sebagian.  
- Akses Jl. Tawang Sakti, Kel. Tawangrejo, Kec. Kartoharjo tertutup total.

Kerugian : -

Upaya : - Agen Bencana Prov. Jatim dan TRC PB BPBD Kota Madiun melakukan assessment di lokasi kejadian.  
- TRC PB BPBD Kota Madiun berkoordinasi dengan Perangkat Desa setempat.  
- TRC PB BPBD Kota Madiun melakukan pemotongan dan pembersihan material pohon di lokasi kejadian.

Sumber : Agen Bencana Jatim Kota Madiun

---

6. Kabupaten / : Sidoarjo Kabupaten  
Kota

Waktu : 2021-12-11 15:00:00

Tipe : Angin Kencang

Kejadian

Lokasi : RT.04/RW.01, Ds. Mulyodadi, Kec. Wonoayu, Kab. Sidoarjo

Koordinat : -7.427907,112.594177

Cuaca : Cerah Berawan

Kronologi : Pada hari Sabtu, 11 Desember 2021, pkl. 14.30 WIB, terjadi hujan lebat disertai angin kencang di wilayah Kab. Sidoarjo yang berdampak pada atap toko dan garasi mobil.

Meninggal : 0

Hilang : 0

Luka Berat : 0

Luka : 0  
Ringan  
Kerusakan : - Tempat usaha rusak ringan : 1 unit  
- Rumah rusak ringan : 1 unit  
Kerugian : -  
Upaya : - Agen Bencana Prov. Jatim dan TRC PB BPBD Kab. Sidoarjo meninjau lokasi kejadian dan melakukan assessment.  
- TRC PB BPBD Kab. Sidoarjo berkoordinasi dengan Perangkat Desa setempat.  
Unsur yang terlibat :  
- BPBD Kab. Sidoarjo  
- Agen Bencana Prov. Jatim  
Sumber : Agen Bencana Jatim

---

7. Kabupaten / : Situbondo Kabupaten  
Kota

Waktu : 2021-12-11 14:30:00

Tipe : Kebakaran

Kejadian

Lokasi : Gudang Elektronik, PT MELIO INDOTAMA SEJAHTERA Ds.  
Kesambirampak, Kec. Kapongan, Kab. Situbondo

Koordinat : -7.711382,114.012062

Cuaca : Cerah Berawan

Kronologi : Pada hari Sabtu, Tgl 11 Desember 2021 sekira pukul 14.30 WIB telah terjadi kebakaran Gudang Elektronik PT Melio Indotama Sejahterah milik Tacik Mariyana Umur 50 Th, awal mula kebakaran ada percikan api di Gudang 1 penyimpanan barang bekas rusak elektronik merembet ke gudang 2 alat eletronik dikatakan baru ( kulkas, kipas angin, Ac dan lain ) diketahui oleh karyawannya atas nama Eliyansah lalu menghubungi pemadam dan kepolisian Karyawan yang mengetahui kebakaran tersebut bergotong royong memadamkan api dengan peralatan seadanya, selang beberapa menit kemudian 4 unit Damkar milik Pemkab Situbondo tiba dilokasi dan langsung melakukan pemadaman serta pembasahan menggunakan Busa (FOOM) dilokasi kejadian agar api tidak merembet ke Gudang lainnya. Saat kejadian pemilik Gudang tidak di tempat kejadian. Dalam kejadian ini tidak ada korban luka maupun korban jiwa .

**Sekira pukul 16.46 WIB Api sudah berhasil di padamkan.**

Meninggal : 0

Hilang : 0

Luka Berat : 0

Luka : 0

Ringan

Kerusakan : Bangunan Gudang Semi Permanen Rusak Berat : 1 Unit  
Ukuran bangunan : P = 50 meter L = 20 meter T = 5 meter

Kerugian : -

Upaya : - Agen Bencana Prov. Jatim dan TRC PB BPBD Kab. Situbondo melakukan assessment di lokasi kejadian.  
- TRC PB BPBD Kab. Situbondo berkoordinasi dengan Perangkat Desa setempat.  
- TRC PB BPBD Kab. Situbondo melakukan pemadaman dan pembasahan di lokasi kejadian

Sumber : PB Jatim Kab. Situbondo

---

8. Kabupaten / : Malang Kota  
Kota

Waktu : 2021-12-11 10:30:00  
Tipe Kejadian : Tanah Longsor  
Lokasi : Jl. Muharto Gg 5 RW6 RT04, Kel. Kotalama, Kec. Kedungkandang, Kota Malang  
Koordinat : -7.992551,112.630638  
Cuaca : Cerah Berawan  
Kronologi : Pada hari Sabtu 11 Desember 2021 pukul 10.30 WIB terjadi Tanah Longsor yang di akibatkan oleh peningkatan curah hujan beberapa hari terakhir menyebabkan aliran Sungai Brantas bertambah deras sehingga menggerus tanah tanpa plengsengan longsor di Jl. Muharto Gg. V RT 5/ RW 6.  
Meninggal : 0  
Hilang : 0  
Luka Berat : 0  
Luka Ringan : 0  
Kerusakan : - Rumah Rusak Ringan : 2 Unit  
- Rumah Rusak Sedang : 3 Unit  
- Ukuran longsor : P 25m T 10m  
- Sepeda hanyut : 1 Unit  
- Kandang hanyut : 1 Unit  
- Pipa PDAM putus  
Kerugian : -  
Upaya : - Agen Bencana Prov. Jatim dan TRC PB BPBD Kota Malang melakukan assessment di lokasi kejadian.  
- Agen Bencana Prov. Jatim dan TRC PB BPBD Kota Malang berkoordinasi dengan Pemerintah Desa setempat.  
- TRC PB BPBD Kota Malang memasang garis pengaman di lokasi kejadian  
- TRC PB BPBD Kota Malang bersama warga setempat melakukan kerja bakti  
Sumber : Agen Bencana Jatim Kota Malang

---

9. Kabupaten / Kota : Nganjuk Kabupaten

Waktu : 2021-12-10 19:00:00  
Tipe Kejadian : Banjir  
Lokasi : Dsn. Bolurejo, Ds. Mojorembun, Kec. Rejoso  
Koordinat : -7.542980,111.883148  
Cuaca : Berawan  
Kronologi : Pada hari Jum'at, 10 Desember 2021 pukul 16.00 WIB, terjadi hujan intensitas tinggi di wilayah Kec. Rejoso dan dikarenakan adanya sampah bambu yang menyumbat Dam, jembatan dan penyempitan sungai Plawon mengakibatkan debit air di sungai plawon naik pada pukul 19.00 WIB sehingga menggenangi jalan.

**#UPDATE 12 DESEMBER 2021, PKL 00.09 WIB**

**Perkembangan :**

- Pada hari Jum'at, 10 Desember 2021 pukul 16.00 WIB, terjadi hujan intensitas tinggi di wilayah Kec. Rejoso dan dikarenakan adanya sampah bambu yang menyumbat Dam, jembatan dan penyempitan sungai Plawon mengakibatkan debit air di sungai plawon naik pada pukul 19.00 WIB sehingga menggenangi jalan.  
- Kondisi cuaca saat ini **Cerah Berawan**  
- Genangan air **SURUT TOTAL**

**DAMPAK :**

- Jalan raya Rejoso tergenang dengan ketinggian ± 50 cm **SURUT TOTAL**

- Lahan pertanian tergenang **SURUT TOTAL**

Meninggal : 0

Hilang : 0

Luka Berat : 0

Luka Ringan : 0

Kerusakan : - Jalan raya Rejoso tergenang dengan ketinggian ± 50 cm  
- Lahan pertanian tergenang (Ketinggian masih dalam pendataan)

Kerugian : -

Upaya : - Agen Bencana Prov. Jatim dan TRC PB BPBD Kab. Nganjuk melakukan assessment di lokasi kejadian.  
- TRC PB BPBD Kab. Nganjuk berkoordinasi dengan Perangkat Desa setempat.  
- TRC PB BPBD Kab. Nganjuk melakukan pemantuan debit air

Unsur yang terlibat :

- BPBD Kab. Nganjuk.
- Agen BPBD Prov. Jatim.
- Polsek Rejoso.
- Koramil Rejoso.
- Banser Kab. Nganjuk
- Perangkat Ds. Mojorembun
- Relawan Bagana Kab. Nganjuk
- Masyarakat Sekitar

Sumber : Agen Bencana Jatim

10. Kabupaten / Kota : Sidoarjo Kabupaten

Waktu : 2021-12-11 14:00:00

Tipe Kejadian : Angin Kencang

Lokasi : Ds. Pademonegoro, Kec. Sukodono  
- RT 03/RW 01  
- RT 04/RW 02  
- RT 05/RW 02  
- RT 06/RW 02

Koordinat : -7.403340,112.651421

Cuaca : Berawan

Kronologi : Pada hari Sabtu, 11 Desember 2021 pkl. 14.00 wib. Wilayah Kec. Sukodono terjadi hujan sedang disertai angin kencang yang mengakibatkan kerusakan pada beberapa rumah warga dan fasilitas umum.

Meninggal : 0

Hilang : 0

Luka Berat : 0

Luka Ringan : 0

Kerusakan : - RT 03/RW 01  
Rumah rusak ringan : 1  
- RT 04/RW 02  
Rumah rusak ringan : 2  
- RT 05/RW 02  
Rumah rusak ringan : 6  
Fasum rusak ringan : 1  
Fasum rusak berat : 1  
- RT 06/RW 02  
Rumah rusak ringan : 5



- Tempat usaha rusak berat : 1
- Kerugian : -
- Upaya : - Agen Bencana Prov. Jatim dan TRC PB BPBD Kab. Sidoarjo melakukan assessment di lokasi kejadian.  
- TRC PB BPBD Kab. Sidoarjo berkoordinasi dengan Perangkat Desa setempat.
- Unsur yang terlibat :  
- Tim Posko BPBD Sidoarjo  
- Aparatur Desa  
- Koramil  
- Warga setempat
- Sumber : Agen Bencana Jatim

### III. Pantauan Gunung Api di Wilayah Jawa Timur

Gunung api di wilayah Jawa Timur yang terpantau sebagai berikut:

1. Gunung Bromo : **WASPADA** (Level II) Sejak Tanggal 20 Oktober 2016
2. Gunung Semeru : **WASPADA** (Level II) Sejak Tanggal 02 Mei 2013
3. Gunung Raung : **NORMAL** (Level I) Sejak Tanggal 09 Agustus 2021
4. Gunung Ijen : **NORMAL** (Level I) Sejak Tanggal 08 Agustus 2014
5. Gunung Kelud : **NORMAL** (Level I) Sejak Tanggal 07 Agustus 2014
6. Gunung Lamongan : **NORMAL** (Level I) Sejak Tanggal 19 April 2012
7. Gunung Arjuno – Welirang : **NORMAL** (Level I) Sejak Tahun 1995

### IV. Pantauan Titik Panas Wilayah Jawa Timur

Pantauan berdasarkan sensor **MODIS (Moderate Resolution Imaging Spectroradiometer)** dari Satelit Terra, Aqua, Suomi pada hari **Sabtu - Minggu, 11 - 12 Desember 2021, pukul 07.00 s/d 07.00 WIB**. Dilaporkan sebagai berikut :

No.	Koordinat	Tanggal	Waktu (WIB)	Tingkat	Kecamatan	Kab/Kota	Keterangan
Nihil.							

### V. Peringatan Dini Cuaca Wilayah Jawa Timur

- A. Peringatan Dini Cuaca Jawa Timur pada hari **Sabtu, 11 Desember 2021, pukul 11.55 s/d 20.46 WIB**. Berpotensi terjadi Hujan Sedang – Lebat yang dapat disertai Kilat/Petir dan Angin Kencang terjadi sebanyak **6 (Enam) kali** peringatan (Prakirawan-BMKG Surabaya).
- B. Penyebaran informasi peringatan dini Jawa Timur :
1. Menelepon Kabupaten/ Kota yang diperkirakan berpotensi terjadi hujan.
  2. Menyebarkan informasi melalui Radio Komunikasi VHF BPBD Provinsi Jawa Timur pada freq 169.225 Mhz dan VHF RAPI pada freq 142.040 Mhz.
  3. Menyebarkan informasi ke Kab/Kota melalui SMS Gateway BPBD Provinsi Jawa Timur dan melalui ponsel monitoring nomor 081231780000 dan Jejaring Sosial.

### VI. Prakiraan Cuaca Wilayah Jawa Timur

Prakiraan Cuaca Provinsi Jawa Timur pada **Minggu - Senin, 12 - 13 Desember 2021, pukul 07.00 s/d 07.00 WIB**. Dilaporkan sebagai berikut :

- A. - **Pagi hari** : diprakirakan Cerah, Berawan, dan Hujan Ringan-Sedang.  
- **Siang-Sore hari** : diprakirakan Cerah, Berawan, Hujan Ringan-Sedang, dan Hujan Lebat disertai Petir.  
- **Malam hari** : diprakirakan Cerah, Berawan, Berkabut, dan Hujan Ringan-Sedang.  
- **Dini hari** : diprakirakan Cerah, Berawan, Berkabut, Hujan Ringan-Sedang, dan Hujan Lebat disertai Petir.
- **Suhu udara** : 15 - 34 °C  
- **Kelembapan udara** : 60 - 100 %

- Angin : dominan dari Barat Daya - Barat dengan kecepatan 05 - 30 km/jam

**B. - Peringatan dini :**

Waspada hujan intensitas sedang hingga lebat disertai petir dan angin kencang sesaat pada:

- **Siang-Sore** hari di wilayah Surabaya, Sidoarjo, Kota Mojokerto, Kab. Mojokerto, Lamongan, Bojonegoro, Jombang, Nganjuk, Kab. Madiun, Kab. Malang, Kab. Pasuruan, Kab. Probolinggo, Lumajang, Jember, Bondowoso, Situbondo dan Banyuwangi.

- **Dini hari** di wilayah Sumenep.

**Sumber : BMKG Stasiun Meteorologi Juanda**

**VII. Prakiraan Tinggi Gelombang**

Prakiraan gelombang laut maksimum di wilayah Jawa Timur **Minggu - Senin, 12 - 13 Desember 2021, pukul 07.00 s/d 07.00 WIB.** Dilaporkan sebagai berikut :

**A. Kondisi Sinoptik :** Hujan, arah angin dari Barat - Barat Laut, kec. angin maksimum di L. Jawa bagian timur 16 knots dan S. Hindia selatan Jatim 13 knots. Tinggi gelombang di L. Jawa bagian timur antara 0.5-1.8 m dan di S. Hindia selatan Jatim antara 1.3-3.5 m.

**B. Peringatan :** Waspada tinggi gelombang lebih dari 2.5 m di Perairan selatan Jatim, S. Hindia selatan Jatim.

**Sumber : BMKG Maritim Surabaya**

**VIII. Komunikasi Radio**

Berdasarkan monitoring dari Media Sosial (Facebook, WhatsApp & Telegram) dan Radio Pusdalops BPBD Provinsi Jawa Timur di Frekwensi HF 11.437.5, VHF 169.225 Mhz, dan VHF 142.040 MHz pada hari pada **Sabtu - Minggu, 11 - 12 Desember 2021, pukul 07.00 s/d 07.00 WIB.** Dilaporkan sebagai berikut :

LOG SHEET		Tanggal : 11 – 12 Desember 2021
Operator : Bagus & Syamsi		Hari : Sabtu - Minggu
		STASIUN : PUSDALOPS BPBD JATIM
REKAP PERCAKAPAN		
Waktu	Pengirim	Percakapan
11/12/2021 07:00:00	Kab. Pacitan	Cerah Berawan
11/12/2021 07:00:00	Kab. Madiun	Berawan
11/12/2021 07:00:00	Kab. Nganjuk	Cerah Berawan
11/12/2021 07:04:00	Kab. Blitar	Berawan
11/12/2021 07:05:00	Kab. Ponorogo	Cerah
11/12/2021 07:14:00	Kab. Situbondo	Berawan
11/12/2021 08:00:00	Kab. Magetan	Cerah
11/12/2021 09:34:00	Kab. Ponorogo	Cerah Berawan
11/12/2021 10:00:00	Kab. Nganjuk	Cerah Berawan
11/12/2021 11:03:00	Kab. Gresik	Cerah Berawan
11/12/2021 12:00:00	Kota Batu	Berawan
11/12/2021 13:06:00	Kota Blitar	Cerah Berawan
11/12/2021 14:01:00	Kota Pasuruan	Cerah Berawan
11/12/2021 15:09:00	Kab. Magetan	Cerah Berawan
11/12/2021 16:00:00	Kab. Ponorogo	Hujan Ringan
11/12/2021 17:41:00	Kab. Situbondo	Cerah Berawan
11/12/2021 18:00:00	Kab. Tuban	Hujan Lebat
11/12/2021 18:19:00	Kab. Lumajang	Berawan
11/12/2021 19:00:00	Kab. Bojonegoro	Hujan Sedang
11/12/2021 19:00:00	Kab. Blitar	Berawan
11/12/2021 19:23:00	Kab. Trenggalek	Berawan
11/12/2021 19:26:00	Kab. Sampang	Berawan - Hujan Ringan
11/12/2021 19:30:00	Kab. Nganjuk	Berawan - Hujan Ringan
11/12/2021 19:52:00	Kab. Probolinggo	Berawan
11/12/2021 20:19:00	Kab. Madiun	Berawan - Hujan Ringan
11/12/2021 20:34:00	Kab. Bojonegoro	Hujan Ringan - Sedang
11/12/2021 21:02:00	Kab. Pasuruan	Cerah Berawan


11/12/2021 21:03:00	Kab. Mojokerto	Berawan - Hujan Ringan
11/12/2021 21:31:00	Kab. Ngawi	Berawan - Hujan Ringan
11/12/2021 21:39:00	Kab. Tuban	Hujan Ringan - Sedang
11/12/2021 21:45:00	Kab. Tulungagung	Cerah
11/12/2021 22:00:00	Kab. Nganjuk	Berawan
11/12/2021 22:20:00	Kab. Bondowoso	Cerah Berawan
11/12/2021 22:30:00	Kab. Jombang	Cerah Berawan
11/12/2021 22:55:00	Kab. Trenggalek	Berawan
11/12/2021 23:00:00	Kab. Magetan	Berawan
11/12/2021 23:15:00	Kab. Sidoarjo	Berawan - Hujan Ringan
11/12/2021 23:18:00	Kab. Madiun	Hujan Ringan - Sedang
11/12/2021 23:30:00	Kab. Kediri	Cerah
11/12/2021 23:51:00	Kota Pasuruan	Berawan
12/12/2021 00:04:00	Kab. Mojokerto	Berawan
12/12/2021 01:30:00	Kab. Sidoarjo	Cerah Berawan
12/12/2021 01:35:00	Kab. Magetan	Berawan
12/12/2021 06:20:00	Kab. Gresik	Cerah
12/12/2021 06:22:00	Kab. Sampang	Berawan
12/12/2021 06:38:00	Kota Madiun	Cerah
12/12/2021 06:55:00	Kab. Nganjuk	Cerah Berawan
12/12/2021 07:00:00	Kab. Tulungagung	Cerah
12/12/2021 07:00:00	Kab. Blitar	Berawan
12/12/2021 07:00:00	Kab. Ponorogo	Cerah
12/12/2021 07:00:00	Kab. Bojonegoro	Berawan
12/12/2021 07:00:00	Kab. Pacitan	Berawan

Sidoarjo, 12 Desember 2021

a.n. KAPUSDALOPS PB

BPBD Prov. Jawa Timur

Manager,



**DINO ANDALANANTO, S.Kom**

NIPTTPK. 208-03061985-012019-1875

Operator,


1.



**BAGUS MUKTI WIBOWO, S.Kom**

NIPTTPK. 208-05061987-012019-1855

2.



**SYAMSI RIYADHI**